




H. AYUNTAMIENTO CONSTITUCIONAL DE TECOMÁN, COL.
ADMINISTRACIÓN 2018 – 2021
DIRECCIÓN DE PLANEACIÓN Y DESARROLLO MUNICIPAL



SEGUNDO INFORME TRIMESTRAL 2019



“Año 2018, Centenario del natalicio del escritor mexicano y Universal Juan José Arreola”
Medellín No. 280, Colonia Centro Tecomán Colima. C.P. 28100 Tel. 32-2-94 95 www.tecoman.gob.mx



H. AYUNTAMIENTO CONSTITUCIONAL
DE TECOMÁN, COLIMA
16 JUL. 2019
Put 16:10h

Mpio. De Tecomán, Colima. 15 de julio de 2019.
Oficio No. 094/2019.

Asunto: Segundo Informe Trimestral
FAIS y POA 2019

RECIBIDO
CONTR. SECRETARÍA DE PLANEACIÓN Y FINANZAS
C.P. CARLOS ARTURO RIVERA RECA SECRETARIO
Secretario de Planeación y Finanzas
del Gobierno del Estado de Colima.
PRESENTE:
23 JUL. 2019
03066
RECIBIDO
NOMBRE: *Mora* HORA: *10:15*

At'n M.A. Ricardo Roberto Ávila Recillas
Director de Programación.

En respuesta al oficio circular SPyF/DGPyC/017/2019 de fecha 02 de julio y a fin de dar cumplimiento a lo establecido en el inciso a) de la fracción II del apartado B del artículo 33 de la Ley de Coordinación Fiscal y los Lineamientos de Información Pública Financiera para el Fondo de Aportaciones para la Infraestructura Social Municipal (FAIS), emitidos por el Consejo Nacional de Armonización Contable (CONAC). Anexo al presente la información al Segundo Trimestre con las obras y/o acciones que se realizarán con el FAIS 2019; lo anterior en apego al formato emitido por el CONAC; así mismo se envía dicha información al correo dirprogram.planeacion@gmail.com

De igual manera, se anexa el Segundo Informe Trimestral de las obras y acciones contempladas en el Programa de Obra Anual 2018, correspondiente al periodo del 01 abril a 30 de junio, se anexa el formato POA2 que emite la Secretaría de Planeación y Finanzas del Gobierno del Estado de Colima y se envía al correo dirprogram.planeacion@gmail.com.

Se informa que las obras autorizadas en el Programa de Obra Anual 2019 con recursos del FAIS dentro del Ramo 33 se dieron de alta 50 proyectos; de los cuales 25 proyectos son directos y 25 complementarios en la Matriz de Inversión para el Desarrollo Social (MIDS) de la página de BIENESTAR, misma información fue exportada a la página de la Secretaría de Hacienda y Crédito Público en el apartado de Seguimiento de los Recursos Federales Transferidos (SRFT) ciclo 2019 periodo Segundo Trimestre (abril - junio).

No habiendo otro particular que tratar, quedó de usted para cualquier aclaración a la presente.

Atentamente,
El Director de Planeación y Desarrollo Municipal.

ING. JUAN GABRIEL ÁLVAREZ TORRES.

OSAFIG
23 JUL. 2019
Morsernat 09:37hrs
Órgano Superior de Auditoría y Fiscalización Gubernamental
RECIBIDO

RECIBIDO
Colima
23 JUL. 2019
BIENESTAR
DELEGACIÓN COLIMA

- C.c.p. Ing. Elías Antonio Lozano Ochoa, Presidente Municipal de Tecomán. Para su conocimiento.
- C.c.p.- Lic. Indira Vizcaino Silva.- Delegada Estatal de Programas en el Estado de Colima.- Mismo fin.
- C.c.p.- Mtra. Indira Isabel García Pérez.- Auditor Superior del Estado. (OSAFIG). Mismo fin.
- C.c.p.- C.P. J. Jesús Rojas Fermín.- Tesorero Mpal. Mismo fin.
- C.c.p.- Dr. Salvador Castañeda Meillón.- Contralor Municipal.
- C.c.p. Archivo.

H. AYUNTAMIENTO
PRESIDENCIA
RECIBIDO
16 JUL. 2019
Recibido: *Nolemi* Hora: *4:08*

“2019, 30 años de la convención sobre los derechos del niño”.
Medellín No. 280, Colonia Centro Tecomán Colima. C.P. 28100 Tel. 32-2-94 95 www.tecoman.gob.mx



H. AYUNTAMIENTO CONSTITUCIONAL DE TECOMÁN, COL.
ADMINISTRACIÓN 2018 – 2021
DIRECCIÓN DE PLANEACIÓN Y DESARROLLO MUNICIPAL




FAIS 2019

(Formato CONAC)



H. AYUNTAMIENTO
DE
TECOMÁN, COL.

“Año 2018, Centenario del natalicio del escritor mexicano y Universal Juan José Arreola”
Medellín No. 280, Colonia Centro Tecomán Colima. C.P. 28100 Tel. 32-2-94 95 www.tecoman.gob.mx



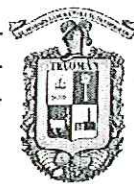
H. Ayuntamiento de Tecomán
Montos que reciban obras y acciones a realizar con el FAIS 2019



Monto que reciban del FAIS: \$ 69,552,677.00

Obra o acción a realizar	Costo	Ubicación			Metas	Beneficiarios
		Entidad	Municipio	Localidad		
Rehabilitación de pozo profundo en la comunidad de El Real.	\$885,022.15	Colima.	Tecomán	El Real	1Pozo	91
Rehabilitación de pozo profundo en la comunidad de Cofradía de Morelos.	\$627,533.61	Colima.	Tecomán	Cofradía de Morelos	1Pozo	692
Rehabilitación de pozo profundo Rastro Municipal.	\$1,132,970.20	Colima.	Tecomán	Tecomán	1Pozo	200
Rehabilitación de pozo profundo de la Col. Libertad.	\$715,130.64	Colima.	Tecomán	Tecomán	1Pozo	416
Rehabilitación de pozo profundo de la Col. Noriega Pizano.	\$1,200,000.00	Colima.	Tecomán	Tecomán	1Pozo	273
Rehabilitación de pozo profundo de la Col. El Chamizal.	\$707,976.07	Colima.	Tecomán	Tecomán	1Pozo	1000
Rehabilitación de planta potabilizadora de la comunidad de Caleras.	\$150,000.00	Colima.	Tecomán	Caleras	1Planta	200
Rehabilitación de planta potabilizadora de la comunidad de San Miguel del Ojo de Agua.	\$150,000.00	Colima.	Tecomán	San Miguel del Ojo de Agua	1Planta	70
Rehabilitación de planta potabilizadora de la Col. Salazar Salazar.	\$56,560.54	Colima.	Tecomán	Nuevo Caxitlán	1Planta	170
Rehabilitación de canal pluvial en la localidad de Caleras.	\$80,000.00	Colima.	Tecomán	Caleras	150ML	30
Construcción de canal pluvial en Av. Progreso de la localidad de Cerro de Ortega.	\$618,412.90	Colima.	Tecomán	Cerro de Ortega	325.6M2	100
Construcción de canal pluvial en calle Independencia, esq. Carr. Fed. Playa Azul, de la localidad de Cerro de Ortega.	\$426,933.00	Colima.	Tecomán	Cerro de Ortega	884.19M2	100
Rehabilitación de red de drenaje sanitario en calle Ruíz Cortines, Col. Ma Esther Zuno.	\$647,323.36	Colima.	Tecomán	Nuevo Caxitlán	225ml	45
Rehabilitación de red de drenaje sanitario en calle Belisario Dominguez, entre calle Benito Juárez y calle Alvaro Obregón, y calle Benito Juárez, entre calle Miguel Hidalgo y Cuahutémoc, Col. La Estación.	\$1,043,230.25	Colima.	Tecomán	Nuevo Caxitlán	382ml	44
Rehabilitación de red de drenaje sanitario en calle Francisco Villa entre Av. Cuahutémoc y calle Emiliano Zapata, Col. Antonio Salazar.	\$182,290.81	Colima.	Tecomán	Nuevo Caxitlán	78ml	5
Rehabilitación de red de drenaje sanitario en calle Caleras, Col. Indeco en Caleras.	\$298,733.09	Colima.	Tecomán	Caleras	122.1ml	14
Rehabilitación de red de drenaje sanitario en calle Bolivia Col. Centro, Madrid.	\$375,195.59	Colima.	Tecomán	Madrid	200ml	11
Rehabilitación de red de drenaje sanitario en calle Ignacio Ramírez Col. Hnos Leño, Cerro de Ortega.	\$400,000.00	Colima.	Tecomán	Cerro de Ortega	180ml	24
Rehabilitación de red de drenaje sanitario en calle Ocampo y continuacion en 3 de Mayo Col. Centro, Cerro de Ortega.	\$823,104.59	Colima.	Tecomán	Cerro de Ortega	237ml	48
Rehabilitación de red de drenaje sanitario en calle Nicolás Bravo Col. Centro, Cerro de Ortega.	\$838,730.06	Colima.	Tecomán	Cerro de Ortega	205.64ml	30
Rehabilitación de red de drenaje sanitario en calle Corregidora Col. Centro, Cerro de Ortega.	\$1,230,467.78	Colima.	Tecomán	Cerro de Ortega	335.69ml	38
Construcción de red de drenaje sanitario en varias calles de 2a. Ampliación de Col. Ladislao Moreno.	\$223,281.48	Colima.	Tecomán	Col. Ladislao Moreno	77.5ml	10

REGISTRACION DE PLANEACION
SECRETARIA DE PLANEACION
H. AYUNTAMIENTO DE TECOMAN, COL.




H. Ayuntamiento de Tecomán
Montos que reciben obras y acciones a realizar con el FAIS 2019



Monto que reciben del FAIS: \$ 69,552,677.00

Obra o acción a realizar	Costo	Ubicación			Metas	Beneficiarios
		Entidad	Municipio	Localidad		
Rehabilitación de red de drenaje sanitario en calle Ursulo Galván Y calle Pino Suárez entre Av. Pedro Torres Ortiz y calle Leonardo B. Gutiérrez, Col. la Palmita.	\$1,099,820.24	Colima.	Tecomán	Tecomán	273ml	22
Rehabilitación de red de drenaje sanitario en Av. Playa de Oro, Col. Primavera del Real.	\$4,151,174.71	Colima.	Tecomán	Tecomán	1158ml	92
Rehabilitación de red de drenaje sanitario en calle Corregidora entre calle Gildardo Gómez y Calle Juárez, Col. Emiliano Zapata (San Isidro).	\$1,238,274.52	Colima.	Tecomán	Tecomán	473ml	62
Rehabilitación de red de drenaje sanitario en calle Juan José Sevilla entre calle Antonio Barbosa y Prol. Calle Gregorio Torres Quintero, Col. Estatuto Jurídico.	\$327,120.37	Colima.	Tecomán	Tecomán	90ml	19
Rehabilitación de red de drenaje sanitario en calle Colegio Militar entre calle Esteban García y calle Guillermo Prieto, Col. Tepeyac.	\$411,689.08	Colima.	Tecomán	Tecomán	110ml	17
Rehabilitación de red de drenaje sanitario en calle Manuel Acuña entre calle Pedro Torres Ortiz y calle Francisco Márquez, Col. Unión.	\$320,929.65	Colima.	Tecomán	Tecomán	116ml	16
Rehabilitación de red de drenaje sanitario en calle Amado Nervo entre av. Pedro Gutiérrez Norte y calle Antonio Montes Norte, Col. Unión.	\$223,611.23	Colima.	Tecomán	Tecomán	85ml	9
Rehabilitación de red de drenaje sanitario en calle Progreso entre Av. Pedro Gutiérrez y calle Gregorio Zúñiga, Col. Unión.	\$566,991.40	Colima.	Tecomán	Tecomán	170ml	27
Rehabilitación de red de drenaje sanitario en calle Alfonso Herrera entre calle Pedro Gutiérrez y Av. Pedro Torres Ortiz, Col. Unión.	\$666,848.78	Colima.	Tecomán	Tecomán	230ml	30
Rehabilitación de red de drenaje sanitario en calle Pedro Gutierrez Sur entre calle José Martí y 20 de Noviembre, Col. Unión.	\$1,035,579.00	Colima.	Tecomán	Tecomán	152ml	33
Rehabilitación de red de drenaje sanitario en calle José Martí entre calle José Espinoza Rivera y Gregorio Zúñiga, Col. Unión.	\$639,558.95	Colima.	Tecomán	Tecomán	255ml	28
Rehabilitación de red de drenaje sanitario en calle Tabasco entre calle Aeropista y Campo Aéreo, y calle Aeropista entre calle Oaxaca y calle Tabasco Col. Noriega Pizano.	\$1,060,782.60	Colima.	Tecomán	Tecomán	315ml	30
Rehabilitación de red de drenaje sanitario en calle Tlaxcala entre calle Prolongación Colegio Militar y calle Javier Mina, Col. Cofradía de Juárez.	\$344,824.80	Colima.	Tecomán	Tecomán	111ml	12
Rehabilitación de Drenaje Sanitario en calle Ocampo entre calle Ricardo Sevilla y límite de propiedad particular, Col. Villa Florida.	\$823,104.59	Colima.	Tecomán	Tecomán	220ml	53
Rehabilitación de red de drenaje sanitario en calle Díaz Miron entre calle Volcán de Colima y calle Lerdo de Tejada, y calle Volcán de Colima entre calle La Paz y calle Díaz Miron, Col. La Floresta.	\$605,601.56	Colima.	Tecomán	Tecomán	163ml	23
Rehabilitación de red de drenaje sanitario en calle 5 de Febrero entre Av. Juan Oseguera y Calle Volcán de Colima, Col. La Floresta.	\$1,077,760.96	Colima.	Tecomán	Tecomán	155ml	33
Rehabilitación de red de drenaje sanitario en calle Benito Juárez entre Lerdo de Tejada y Juan Oseguera V., Col. La Floresta.	\$944,712.14	Colima.	Tecomán	Tecomán	273ml	41
Rehabilitación de red de drenaje sanitario en calle Federalismo entre 2 de Abril y Revolución, Col. Estatuto Jurídico.	\$182,156.45	Colima.	Tecomán	Tecomán	70ml	16

SECRETARÍA DE PLANEACIÓN
H. AYUNTAMIENTO DE TECOMÁN, COL.



H. Ayuntamiento de Tecomán
Montos que reciban obras y acciones a realizar con el FAIS 2019



Monto que reciban del FAIS: \$ 69,552,677.00

Obra o acción a realizar	Costo	Ubicación			Metas	Beneficiarios
		Entidad	Municipio	Localidad		
Rehabilitación de red de drenaje sanitario en calle Playas de Cuyutlán Col. Las Palmas.	\$318,177.88	Colima.	Tecomán	Tecomán	115ml	19
Rehabilitación de red de drenaje sanitario en calle Paseo del Fresno entre Paseo del Sauce y Canal Amela, Col. Infonavit las Palmas.	\$567,617.96	Colima.	Tecomán	Tecomán	182ml	30
Rehabilitación de red de drenaje sanitario en calle Rubí entre Alejandrina y Zafiro, Col. La Floresta II.	\$530,192.60	Colima.	Tecomán	Tecomán	170ml	20
Rehabilitación de red de drenaje sanitario en calle Miguel Galindo entre calle Independencia y calle Revolución de la comunidad de Tecolapa.	\$300,000.00	Colima.	Tecomán	Tecolapa	120ml	10
Rehabilitación drenaje sanitario y agua potable varias colonias APAUR (Convenio COMAPAT)	\$2,515,520.30	Colima.	Tecomán	Tecomán	-----ml	----
Rehabilitación de la red de agua potable en calles de la localidad de San Miguel del Ojo de Agua.	\$514,039.68	Colima.	Tecomán	San Miguel del Ojo de Agua	300ml	70
Rehabilitación de la red de agua potable en calles de la col. Infonavit las Huertas (Primera etapa).	\$1,800,000.00	Colima.	Tecomán	Tecomán	500ml	212
Rehabilitación de la red de agua potable de la Av. Marciano Cabrera entre Miguel Bracamontes y la calle Rodolfo Chávez Carrillo, Col. Tepeyac.	\$550,000.00	Colima.	Tecomán	Tecomán	320ml	28
Construcción de red de agua potable de calles Miguel Hidalgo esquina con Emiliano Zapata, en Cofradía de Morelos.	\$100,000.00	Colima.	Tecomán	Cofradía de Morelos	150ml	11
Ampliación del sistema de agua potable (2a. etapa), para beneficiar a la localidad Madrid, en el municipio de Tecomán. INPI (PROII)	\$1,950,000.00	Colima.	Tecomán	Madrid	1Sistema	540
Construcción de línea de conducción de agua potable en calle Damián Carmona entre calle Canaria y calle Palma Colorada de la Col. Palma Real.	\$298,505.20	Colima.	Tecomán	Tecomán	303ml	64
Rehabilitación de línea de conducción (colector sanitario) en calle Morelos, entre Griselda Alvarez y Abasolo en Col. Centro. (2A. Etapa)	\$2,200,000.00	Colima.	Tecomán	Tecomán	85ml	16
Rehabilitación de línea de conducción (colector sanitario) en zona oriente de la Col. Estatuto Jurídico.	\$1,744,429.69	Colima.	Tecomán	Tecomán	400ml	1000
Ampliación de planta de tratamiento de aguas residuales (Laguna de amortiguamiento) de la cabecera municipal.	\$1,709,247.92	Colima.	Tecomán	Tecomán	1Planta	20000
Rehabilitación de planta de tratamiento de aguas residuales de la localidad de El Real, Segunda Etapa.	\$867,271.73	Colima.	Tecomán	El Real	1Planta	65
Construcción de bardas (muros) perimetrales en Escuela Primaria de Pascuales, segunda etapa.	\$61,731.45	Colima.	Tecomán	Pascuales	54ml	10
Construcción de bardas (muros) de contención en Escuela Primaria de El Real, segunda etapa.	\$158,113.23	Colima.	Tecomán	El Real	112ml	12
Rehabilitación de biblioteca (Centro Comunitario de Aprendizaje) en Cofradía de Hidalgo.	\$30,000.00	Colima.	Tecomán	Cofradía de Hidalgo	1Biblioteca	108
Rehabilitación de biblioteca en la localidad de San Miguel del Ojo de Agua.	\$167,271.04	Colima.	Tecomán	San Miguel del Ojo de Agua	1Biblioteca	125
Rehabilitación de biblioteca en la Col. Bayardo.	\$114,669.33	Colima.	Tecomán	Nuevo Caxitlán	1Biblioteca	120

SECRETARÍA DE PLANEACIÓN
H. AYUNTAMIENTO DE TECOMÁN, COL.



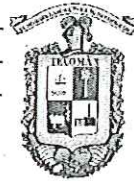
H. Ayuntamiento de Tecomán
Montos que reciben obras y acciones a realizar con el FAIS 2019



Monto que reciben del FAIS: \$ 69,552,677.00

Obra o acción a realizar	Costo	Ubicación			Metas	Beneficiarios
		Entidad	Municipio	Localidad		
Rehabilitación de bibliotecas en varias colonias de la cabecera municipal.	\$200,000.00	Colima.	Tecomán	Tecomán	3Biblioteca	210
Construcción de biblioteca municipal en calle Revolución, Col. Centro.	\$600,000.00	Colima.	Tecomán	Tecomán	1Biblioteca	290
Construcción de techumbre en Jardín de Niños Ma. Elena Ochoa Silva en la localidad de Tecolapa.	\$300,000.00	Colima.	Tecomán	Tecolapa	1Techumbre	60
Rehabilitación de caminos sacacosechas en varias localidades.	\$2,153,639.76	Colima.	Tecomán	Tecomán	12km	50
Aspersoras de mochila (200)	\$100,000.00	Colima.	Tecomán	Tecomán	200MOCHILAS	100
Construcción de puente peatonal frente a calle las Américas de la localidad de Madrid	\$95,528.00	Colima.	Tecomán	Madrid	1Puente	50
Mejoramiento de sistemas de alumbrado público en varias colonias de la cabecera municipal.	\$8,000,000.00	Colima.	Tecomán	Tecomán	2000luminarias	8000
Construcción de sistema de alumbrado de cancha de uso multiple en E.P. Leopoldo Caraballo en Madrid.	\$48,580.00	Colima.	Tecomán	Madrid	4luminarias	60
Construcción de sistema de alumbrado público frente a entrada principal, parada de autobuses en Tecolapa.	\$25,300.00	Colima.	Tecomán	Tecolapa	1luminarias	100
Construcción de rampas para población vulnerable.	\$86,685.77	Colima.	Tecomán	San Miguel del Ojo de Agua	30m2	125
Construcción de empedrados en la comunidad de Cofradía de Hidalgo.	\$205,198.68	Colima.	Tecomán	Cofradía de Hidalgo	510m2	12
Construcción de empedrados en calle Francisco Villa entre Av. Cuauhtémoc y calle Emiliano Zapata Col. Antonio Salazar.	\$172,264.42	Colima.	Tecomán	Nuevo Caxitlán	749M2	9
Construcción de empedrados en varias calles de la Com. Nuevo Caxitlan.	\$390,819.40	Colima.	Tecomán	Nuevo Caxitlán	720m2	12
Construcción de empedrados en la comunidad de Cofradía de Morelos.	\$294,265.74	Colima.	Tecomán	Cofradía de Morelos	680m2	8
Construcción de empedrados en la comunidad de La Salada.	\$79,539.99	Colima.	Tecomán	La Salada	150m2	11
Mejoramiento de calles (varias) en la comunidad de El Saucito.	\$52,706.54	Colima.	Tecomán	El Saucito	175.69m2	56
Mejoramiento de calles (varias) en la comunidad de Callejones.	\$43,592.71	Colima.	Tecomán	Callejones.	275m2	65
Construcción de banquetas en la comunidad de El Saucito	\$49,697.27	Colima.	Tecomán	El Saucito	100m2	30
Construcción de andador para movilidad de personas con capacidades diferentes al Hospital General de Tecomán, Col. Benito Juárez.	\$192,536.80	Colima.	Tecomán	Tecomán	264m2	1000
Construcción de banquetas en la comunidad de Callejones.	\$99,662.85	Colima.	Tecomán	Callejones.	300m2	115
Construcción de banquetas en la comunidad de Caleras.	\$228,724.00	Colima.	Tecomán	Caleras	300m2	100
Construcción de banquetas en la comunidad de Cofradía de Morelos.	\$219,912.80	Colima.	Tecomán	Cofradía de Morelos	330m2	692
Construcción de banquetas en la Col. Ruíz Cortines.	\$206,800.51	Colima.	Tecomán	Col. Ruíz Cortines	250m2	100
Construcción de banquetas en la comunidad de Tecolapa.	\$228,724.16	Colima.	Tecomán	Tecolapa	450m2	50
Construcción de banquetas en la comunidad de Chanchopa.	\$205,638.59	Colima.	Tecomán	Chanchopa	350m2	74
Equipamiento estufa ecológica de leña.	\$2,225,000.00	Colima.	Tecomán	Tecomán	629 estufas	629

SECCIÓN DE PLANEACIÓN
H. AYUNTAMIENTO DE TECOMÁN, COL.



H. Ayuntamiento de Tecomán
Montos que reciben obras y acciones a realizar con el FAIS 2019



Monto que reciben del FAIS: \$ 69,552,677.00


Obra o acción a realizar	Costo	Ubicación			Metas	Beneficiarios
		Entidad	Municipio	Localidad		
Construcción de piso firme.	\$4,400,000.00	Colima.	Tecomán	Tecomán	220 pisos	220
Convenio con CFE (Varias Colonias).	\$140,000.00	Colima.	Tecomán	Tecomán	150ml	23
Mantenimiento, Conservación y Reparación de Vehículos (Lote)	\$110,000.00	Colima.	Tecomán	Tecomán	-----	-----
Contratación de Estudios de Consultoría para la Realización de Estudios y Evaluación de Proyectos del FAISM.	\$500,000.00	Colima.	Tecomán	Tecomán	-----	-----
Adquisición de equipo topográfico.	\$350,000.00	Colima.	Tecomán	Tecomán	-----	-----
Contratación de Servicios (Supervisión de obra)	\$1,126,580.31	Colima.	Tecomán	Tecomán	-----	-----
Creación y Actualización de la Normatividad Municipal.	\$200,000.00	Colima.	Tecomán	Tecomán	-----	-----
Capacitación de personal.	\$50,000.00	Colima.	Tecomán	Tecomán	-----	-----
Adquisición De Software Y Hardware	\$511,053.54	Colima.	Tecomán	Tecomán	-----	-----
Acondicionamiento De Espacios Físicos (Mobiliario Y Equipo)	\$25,000.00	Colima.	Tecomán	Tecomán	-----	-----
Acondicionamiento de Espacios Físicos (Adecuación de Espacios para Atención al Público).	\$605,000.00	Colima.	Tecomán	Tecomán	-----	-----

ELABORÓ
ING. JUAN GABRIEL ALVAREZ TORRES
DIRECTOR DE PLANEACION Y DESARROLLO MUNICIPAL

ING. ELÍAS ANTONIO LOZANO OCHOA
PRESIDENTE MUNICIPAL DE TECOMAN

PRESIDENCIA





H. AYUNTAMIENTO CONSTITUCIONAL DE TECOMÁN, COL.
ADMINISTRACIÓN 2018 – 2021
DIRECCIÓN DE PLANEACIÓN Y DESARROLLO MUNICIPAL



Tecomán
Calidad con calidez
Gobierno Municipal 2018-2021

POA 2019

(Formato POA2)



H. AYUNTAMIENTO
DE
TECOMÁN, COL.

“Año 2018, Centenario del natalicio del escritor mexicano y Universal Juan José Arreola”
Medellín No. 280, Colonia Centro Tecomán Colima. C.P. 28100 Tel. 32-2-94 95 www.tecoman.gob.mx



Dependencia Ejecutora: H. AYUNTAMIENTO DE TECOMAN

Avance al 30 de junio de 2019.

FORMATO DE INFORMACIÓN DE OBRA ANUAL (POA2)

DATOS GENERALES		LOCALIZACIÓN		INVERSIÓN TOTAL (2019) (PESOS)		ESTRUCTURA FINANCIERA RECURSOS AUTORIZADOS (2018) (PESOS)				METAS		NÚMERO DE BENEFICIARIOS (18)	FECHAS		AVANCE (%)		
PROGRAMA (Descripción) (5)	SUBPROGRAMA (Descripción) (6)	NOMBRE DE LA OBRA O ACCIÓN (7)	MUNICIPIO (8)	LOCALIDAD O COLONIA (9)	AUTORIZADA (10)	EJERCIDA MUNICIPAL (11)	FEDERAL (12)	ESTATAL (13)	MUNICIPAL (14)	OTRO ESPECIFICAR (15)	CANTIDAD (16)		UNIDAD DE MEDIDA (17)	INICIO (19)	TERM (20)	FIS (21)	FIN (22)
ORIGEN DE LOS RECURSOS MUNICIPALES: FAIS 2019																	
AGUA Y SANEAMIENTO	CARCAMO	Rehabilitación de pozo profundo en la comunidad de El Real.	Tecomán	El Real	885,022.15				885,022.15		1	Pozo	91				
AGUA Y SANEAMIENTO	CARCAMO	Rehabilitación de pozo profundo en la comunidad de Cofradía de Morelos.	Tecomán	Cofradía de Morelos	627,533.61				627,533.61		1	Pozo	692				
AGUA Y SANEAMIENTO	CARCAMO	Rehabilitación de pozo profundo Rastro Municipal.	Tecomán	Tecomán	1,132,970.20				1,132,970.20		1	Pozo	200				
AGUA Y SANEAMIENTO	CARCAMO	Rehabilitación de pozo profundo de la Col. Libertad.	Tecomán	Col. Libertad.	715,130.64				715,130.64		1	Pozo	416				
AGUA Y SANEAMIENTO	CARCAMO	Rehabilitación de pozo profundo de la Col. Noriega Pizano.	Tecomán	Col. Noriega Pizano.	1,200,000.00				1,200,000.00		1	Pozo	273				
AGUA Y SANEAMIENTO	CARCAMO	Rehabilitación de pozo profundo de la Col. El Chamizal.	Tecomán	Col. El Chamizal.	707,976.07				707,976.07		1	Pozo	1000				
AGUA Y SANEAMIENTO	PLANTA POTABILIZADORA	Rehabilitación de planta potabilizadora de la comunidad de Caleras.	Tecomán	Caleras	150,000.00				150,000.00		1	Planta	200				
AGUA Y SANEAMIENTO	PLANTA POTABILIZADORA	Rehabilitación de planta potabilizadora de la comunidad de San Miguel del Ojo de Agua.	Tecomán	San Miguel del Ojo de Agua	150,000.00				150,000.00		1	Planta	70				
AGUA Y SANEAMIENTO	PLANTA POTABILIZADORA	Rehabilitación de planta potabilizadora de la Col. Salazar Salazar.	Tecomán	Col. Salazar Salazar Nuevo	56,560.54				56,560.54		1	Planta	170				
AGUA Y SANEAMIENTO	DRENAJE PLUVIAL	Rehabilitación de canal pluvial en la localidad de Caleras.	Tecomán	Caleras	80,000.00				80,000.00		150	ML	30	25-may-19	28-jun-19		
AGUA Y SANEAMIENTO	DRENAJE PLUVIAL	Construcción de canal pluvial en Av. Progreso de la localidad de Cerro de Ortega.	Tecomán	Cerro de Ortega	618,412.90				618,412.90		325.6	M2	100	24-jun-19	22-ago-19		
AGUA Y SANEAMIENTO	DRENAJE PLUVIAL	Construcción de canal pluvial en calle Independencia, esq. Carr. Fed. Playa Azul, de la localidad de Cerro de Ortega.	Tecomán	Cerro de Ortega	426,933.00				426,933.00		884.19	M2	100	06-jun-19	05-jul-19		
AGUA Y SANEAMIENTO	DRENAJE SANITARIO	Rehabilitación de red de drenaje sanitario en calle Ruíz Cortines, Col. Ma Esther Zuno.	Tecomán	Col. Ma Esther Zuno Nuevo Caxitlán	647,323.36				647,323.36		225	ml	45				
AGUA Y SANEAMIENTO	DRENAJE SANITARIO	Rehabilitación de red de drenaje sanitario en calle Belisario Domínguez, entre calle Benito Juárez y calle Alvaro Obregón, y calle Benito Juárez, entre calle Miguel Hidalgo y Cuauhtémoc, Col. La Estación	Tecomán	Col. La Estación Nuevo Caxitlán	1,043,230.25				1,043,230.25		382	ml	44				
AGUA Y SANEAMIENTO	DRENAJE SANITARIO	Rehabilitación de red de drenaje sanitario en calle Francisco Villa entre Av. Cuauhtémoc y calle Emiliano Zapata, Col. Antonio Salazar.	Tecomán	Nuevo Caxitlán	182,290.81				182,290.81		78	ml	5	15-may-19	14-jun-19	100%	
AGUA Y SANEAMIENTO	DRENAJE SANITARIO	Rehabilitación de red de drenaje sanitario en calle Caleras, Col. Indeco en Caleras.	Tecomán	Caleras	298,733.09				298,733.09		122.1	ml	14				
AGUA Y SANEAMIENTO	DRENAJE SANITARIO	Rehabilitación de red de drenaje sanitario en calle Bolivia Col. Centro, Madrid.	Tecomán	Madrid	375,195.59				375,195.59		200	ml	11				
AGUA Y SANEAMIENTO	DRENAJE SANITARIO	Rehabilitación de red de drenaje sanitario en calle Ignacio Ramírez Col. Hnos Leaña, Cerro de Ortega.	Tecomán	Cerro de Ortega	400,000.00				400,000.00		180	ml	24				
AGUA Y SANEAMIENTO	DRENAJE SANITARIO	Rehabilitación de red de drenaje sanitario en calle Ocampo y continuación en 3 de Mayo Col. Centro, Cerro de Ortega.	Tecomán	Cerro de Ortega	823,104.59				823,104.59		237	ml	48	12-jun-19	16-jul-19		
AGUA Y SANEAMIENTO	DRENAJE SANITARIO	Rehabilitación de red de drenaje sanitario en calle Nicolás Bravo Col. Centro, Cerro de Ortega.	Tecomán	Cerro de Ortega	838,730.06				838,730.06		205.64	ml	30	13-jun-19	27-jul-19		

SECRETARÍA DE PLANEACIÓN Y DESARROLLO URBANO
DIRECCIÓN DE PROGRAMACIÓN
H. AYUNTAMIENTO DE TECOMAN, COL.



Dependencia Ejecutora: H. AYUNTAMIENTO DE TECOMAN

Avance al 30 de junio de 2019.

FORMATO DE INFORMACIÓN DE OBRA ANUAL (POA2)

DATOS GENERALES		LOCALIZACIÓN		INVERSIÓN TOTAL (2019) (PESOS)		ESTRUCTURA FINANCIERA RECURSOS AUTORIZADOS (2018) (PESOS)				METAS		NÚMERO DE BENEFICIARIOS (18)	FECHAS		AVANCE (%)		
PROGRAMA (Descripción) (5)	SUBPROGRAMA (Descripción) (6)	NOMBRE DE LA OBRA O ACCIÓN (7)	MUNICIPIO (8)	LOCALIDAD O COLONIA (9)	AUTORIZADA (10)	EJERCIDA MUNICIPAL (11)	FEDERAL (12)	ESTATAL (13)	MUNICIPAL (14)	OTRO ESPECIFICAR (15)	CANTIDAD (16)		UNIDAD DE MEDIDA (17)	INICIO (19)	TERM (20)	FIS (21)	FIN (22)
AGUA Y SANEAMIENTO	DRENAJE SANITARIO	Rehabilitación de red de drenaje sanitario en calle Corregidora Col. Centro, Cerro de Ortega.	Tecomán	Cerro de Ortega	1,230,467.78				1,230,467.78		335.69	ml	38				
AGUA Y SANEAMIENTO	DRENAJE SANITARIO	Construcción de red de drenaje sanitario en varias calles de 2a. Ampliación de Col. Ladislao Moreno.	Tecomán	Col. Ladislao Moreno	223,281.48				223,281.48		77.5	ml	10				
AGUA Y SANEAMIENTO	DRENAJE SANITARIO	Rehabilitación de red de drenaje sanitario en calle Ursulo Galván Y calle Pino Suárez entre Av. Pedro Torres Ortiz y calle Leonardo B. Gutiérrez, Col. la Palmita	Tecomán	Col. la Palmita.	1,099,820.24				1,099,820.24		273	ml	22				
AGUA Y SANEAMIENTO	DRENAJE SANITARIO	Rehabilitación de red de drenaje sanitario en Av. Playa de Oro, Col. Primaveras del Real.	Tecomán	Col. Primaveras del Real.	4,151,174.71				4,151,174.71		1158	ml	92				
AGUA Y SANEAMIENTO	DRENAJE SANITARIO	Rehabilitación de red de drenaje sanitario en calle Corregidora entre calle Gildardo Gómez y Calle Juárez, Col. Emiliano Zapata (San Isidro).	Tecomán	Col. Emiliano Zapata (San Isidro).	1,238,274.52				1,238,274.52		473	ml	62				
AGUA Y SANEAMIENTO	DRENAJE SANITARIO	Rehabilitación de red de drenaje sanitario en calle Juan José Sevilla entre calle Antonio Barbosa y Prol. Calle Gregorio Torres Quintero, Col. Estatuto Jurídico.	Tecomán	Col. Estatuto Jurídico.	327,120.37				327,120.37		90	ml	19	18-jun-19	17-jul-19		
AGUA Y SANEAMIENTO	DRENAJE SANITARIO	Rehabilitación de red de drenaje sanitario en calle Colegio Militar entre calle Esteban García y calle Guillermo Prieto, Col. Tenavac	Tecomán	Col. Tepeyac.	411,689.08				411,689.08		110	ml	17	13-jun-19	12-jul-19		
AGUA Y SANEAMIENTO	DRENAJE SANITARIO	Rehabilitación de red de drenaje sanitario en calle Manuel Acuña entre calle Pedro Torres Ortiz y calle Francisco Márquez, Col. Unión	Tecomán	Col. Unión.	320,929.65				320,929.65		116	ml	16	18-jun-19	17-jul-19		
AGUA Y SANEAMIENTO	DRENAJE SANITARIO	Rehabilitación de red de drenaje sanitario en calle Amado Nervo entre av. Pedro Gutiérrez Norte y calle Antonio Montes Norte, Col. Unión	Tecomán	Col. Unión.	223,611.23				223,611.23		85	ml	9	24-jun-19	23-jul-19		
AGUA Y SANEAMIENTO	DRENAJE SANITARIO	Rehabilitación de red de drenaje sanitario en calle Progreso entre Av. Pedro Gutiérrez y calle Gregorio Zúñiga, Col. Unión	Tecomán	Col. Unión.	566,991.40				566,991.40		170	ml	27				
AGUA Y SANEAMIENTO	DRENAJE SANITARIO	Rehabilitación de red de drenaje sanitario en calle Alfonso Herrera entre calle Pedro Gutiérrez y Av. Pedro Torres Ortiz, Col. Unión	Tecomán	Col. Unión.	666,848.78				666,848.78		230	ml	30	25-jun-19	28-ago-19		
AGUA Y SANEAMIENTO	DRENAJE SANITARIO	Rehabilitación de red de drenaje sanitario en calle Pedro Gutiérrez Sur entre calle José Martí y 20 de Noviembre, Col. Unión	Tecomán	Col. Unión.	1,035,579.00				1,035,579.00		152	ml	33	29-may-19	02-jul-19	80%	
AGUA Y SANEAMIENTO	DRENAJE SANITARIO	Rehabilitación de red de drenaje sanitario en calle José Martí entre calle José Espinoza Rivera y Gregorio Zúñiga, Col. Unión	Tecomán	Col. Unión.	639,558.95				639,558.95		255	ml	28	28-jun-19	31-ago-19		
AGUA Y SANEAMIENTO	DRENAJE SANITARIO	Rehabilitación de red de drenaje sanitario en calle Tabasco entre calle Aeropista y Campo Aéreo, y calle Aeropista entre calle Oaxaca y calle Tabasco, Col. Noriega Pizano	Tecomán	Col. Noriega Pizano.	1,060,782.60				1,060,782.60		315	ml	30	03-jul-19	30-oct-19		
AGUA Y SANEAMIENTO	DRENAJE SANITARIO	Rehabilitación de red de drenaje sanitario en calle Tlaxcala entre calle Prolongación Colegio Militar y calle Javier Mina, Col. Cofradía de Juárez	Tecomán	Col. Cofradía de Juárez.	344,824.80				344,824.80		111	ml	12				
AGUA Y SANEAMIENTO	DRENAJE SANITARIO	Rehabilitación de Drenaje Sanitario en calle Ocampo entre calle Ricardo Sevilla y limite de propiedad particular, Col. Villa Florida	Tecomán	Col. Villa Florida.	823,104.59				823,104.59		220	ml	53				
AGUA Y SANEAMIENTO	DRENAJE SANITARIO	Rehabilitación de red de drenaje sanitario en calle Díaz Miron entre calle Volcán de Colima y calle Lerdo de Tejada, y calle Volcán de Colima entre calle La Paz y calle Díaz Miron, Col. La Floresta	Tecomán	Col. La Floresta.	605,601.56	154,917.96			605,601.56		163	ml	23	14-jun-19	18-jul-19		26%
AGUA Y SANEAMIENTO	DRENAJE SANITARIO	Rehabilitación de red de drenaje sanitario en calle 5 de Febrero entre Av. Juan Oseguera y Calle Volcán de Colima, Col. La Floresta	Tecomán	Col. La Floresta.	1,077,760.96				1,077,760.96		155	ml	33				





Dependencia Ejecutora: H. AYUNTAMIENTO DE TECOMAN

Avance al 30 de junio de 2019.

FORMATO DE INFORMACIÓN DE OBRA ANUAL (POA2)

DATOS GENERALES		LOCALIZACIÓN		INVERSIÓN TOTAL (2019) (PESOS)		ESTRUCTURA FINANCIERA RECURSOS AUTORIZADOS (2018) (PESOS)				METAS		NÚMERO DE BENEFICIARIOS (18)	FECHAS		AVANCE (%)		
PROGRAMA (Descripción) (5)	SUBPROGRAMA (Descripción) (6)	NOMBRE DE LA OBRA O ACCIÓN (7)	MUNICIPIO (8)	LOCALIDAD O COLONIA (9)	AUTORIZADA (10)	EJERCIDA MUNICIPAL (11)	FEDERAL (12)	ESTATAL (13)	MUNICIPAL (14)	OTRO ESPECIFICAR (15)	CANTIDAD (16)		UNIDAD DE MEDIDA (17)	INICIO (19)	TERM (20)	FIS (21)	FIN (22)
AGUA Y SANEAMIENTO	DRENAJE SANITARIO	Rehabilitación de red de drenaje sanitario en calle Benito Juárez entre Lerdo de Tejada y Juan Osesuera V. Col. La Floresta.	Tecomán	Col. La Floresta.	944,712.14				944,712.14		273	ml	41	04-jul-19	01-oct-19		
AGUA Y SANEAMIENTO	DRENAJE SANITARIO	Rehabilitación de red de drenaje sanitario en calle Federalismo entre 2 de Abril y Revolución, Col. Estatuto Jurídico.	Tecomán	Col. Estatuto Jurídico.	182,156.45				182,156.45		70	ml	16	15-may-19	14-jun-19	100%	
AGUA Y SANEAMIENTO	DRENAJE SANITARIO	Rehabilitación de red de drenaje sanitario en calle Playas de Cuvullán Col. Las Palmas.	Tecomán	Col. Las Palmas.	318,177.88				318,177.88		115	ml	19				
AGUA Y SANEAMIENTO	DRENAJE SANITARIO	Rehabilitación de red de drenaje sanitario en calle Paseo del Fresno entre Paseo del Sauce y Canal Amela Col. Infonavit las Palmas.	Tecomán	Col. Infonavit las Palmas.	567,617.96				567,617.96		182	ml	30				
AGUA Y SANEAMIENTO	DRENAJE SANITARIO	Rehabilitación de red de drenaje sanitario en calle Rubí entre Alejandrina y Zafiro. Col. La Floresta II.	Tecomán	Col. La Floresta II.	530,192.60				530,192.60		170	ml	20				
AGUA Y SANEAMIENTO	DRENAJE SANITARIO	Rehabilitación de red de drenaje sanitario en calle Miguel Galindo entre calle Independencia y calle Revolución de la comunidad de Tecolapa.	Tecomán	Tecolapa	300,000.00				300,000.00		120	ml	10				
AGUA Y SANEAMIENTO	DRENAJE SANITARIO	Rehabilitación drenaje sanitario y agua potable varias colonias APAUR (Convênio COMAPAT)	Tecomán	Tecomán	5,031,040.60		2,515,520.30		2,515,520.30		-----	ml	----				
AGUA Y SANEAMIENTO	RED O SISTEMA DE AGUA POTABLE	Rehabilitación de la red de agua potable en calles de la localidad de San Miguel del Ojo de Agua.	Tecomán	San Miguel del Ojo de Agua	514,039.68				514,039.68		300	ml	70				
AGUA Y SANEAMIENTO	RED O SISTEMA DE AGUA POTABLE	Rehabilitación de la red de agua potable en calles de la col. Infonavit las Huertas (Primera etapa).	Tecomán	col. Infonavit las Huertas	1,800,000.00				1,800,000.00		500	ml	212				
AGUA Y SANEAMIENTO	RED O SISTEMA DE AGUA POTABLE	Rehabilitación de la red de agua potable de la Av. Marciano Cabrera entre Miguel Bracamontes y la calle Rodolfo Chávez Carrillo Col. Tenevac.	Tecomán	Col. Tepeyac.	550,000.00				550,000.00		320.	ml	28				
AGUA Y SANEAMIENTO	RED O SISTEMA DE AGUA POTABLE	Construcción de red de agua potable de calles Miguel Hidalgo esquina con Emiliano Zapata, en Cofradía de Morelos.	Tecomán	Cofradía de Morelos	100,000.00				100,000.00		150	ml	11				
AGUA Y SANEAMIENTO	RED O SISTEMA DE AGUA POTABLE	Ampliación del sistema de agua potable (2a. etapa), para beneficiar a la localidad Madrid, en el municipio de Tecomán INPI (PROII).	Tecomán	Madrid	6,500,000.00		4,550,000.00		1,950,000.00		1	Sistema	540				
AGUA Y SANEAMIENTO	LINEAS DE CONDUCCION	Construcción de línea de conducción de agua potable en calle Damián Carmona entre calle Canaria y calle Palma Colorada de la Col. Palma Real.	Tecomán	Tecomán	298,505.20				298,505.20		303	ml	64				
AGUA Y SANEAMIENTO	LINEAS DE CONDUCCION	Rehabilitación de línea de conducción (colector sanitario) en calle Morelos, entre Griselda Alvarez y Ahaslo en Col. Centro (2A Etapa).	Tecomán	Col. Centro	2,200,000.00				2,200,000.00		85	ml	16				
AGUA Y SANEAMIENTO	LINEAS DE CONDUCCION	Rehabilitación de línea de conducción (colector sanitario) en zona oriente de la Col. Estatuto Jurídico.	Tecomán	Col. Estatuto Jurídico.	1,744,429.69				1,744,429.69		400	ml	1000	25-may-19	24-jun-19		
AGUA Y SANEAMIENTO	PLANTA DE TRATAMIENTO DE AGUAS RESIDUALES	Ampliación de planta de tratamiento de aguas residuales (Laguna de amortiguamiento) de la cabecera municipal.	Tecomán	Tecomán	1,709,247.92				1,709,247.92		1	Planta	20000				
AGUA Y SANEAMIENTO	PLANTA DE TRATAMIENTO DE AGUAS RESIDUALES	Rehabilitación de planta de tratamiento de aguas residuales de la localidad de El Real, Segunda Etapa.	Tecomán	El Real	867,271.73				867,271.73		1	Planta	65	03-may-19	03-jun-19	60%	
EDUCACION	PRIMARIA (BARDAS PERIMETRALES)	Construcción de bardas (muros) perimetrales en Escuela Primaria de Pascuales, segunda etapa.	Tecomán	Pascuales	61,731.45				61,731.45		54	ml	10	27-may-19	25-jun-19		
EDUCACION	PRIMARIA (BARDAS PERIMETRALES)	Construcción de bardas (muros) de contención en Escuela Primaria de El Real, segunda etapa.	Tecomán	El Real	158,113.23				158,113.23		112	ml	12	27-may-19	25-jun-19		
EDUCACION	BIBLIOTECAS	Rehabilitación de biblioteca (Centro Comunitario de Aprendizaje) en Cofradía de Hidalgo.	Tecomán	Cofradía de Hidalgo	30,000.00				30,000.00		1	Biblioteca	108			100%	
EDUCACION	BIBLIOTECAS	Rehabilitación de biblioteca en la localidad de San Miguel del Ojo de Agua.	Tecomán	San Miguel del Ojo de Agua	167,271.04				167,271.04		1	Biblioteca	125				
EDUCACION	BIBLIOTECAS	Rehabilitación de biblioteca en la Col. Bayardo.	Tecomán	Col. Bayardo	114,669.33				114,669.33		1	Biblioteca	120				
				Nuevo Caxitlán													



Dependencia Ejecutora: H. AYUNTAMIENTO DE TECOMAN

Avance al 30 de junio de 2019.

FORMATO DE INFORMACIÓN DE OBRA ANUAL (POA2)

DATOS GENERALES		LOCALIZACIÓN	INVERSIÓN TOTAL (2019) (PESOS)		ESTRUCTURA FINANCIERA RECURSOS AUTORIZADOS (2018) (PESOS)				METAS		NÚMERO DE BENEFICIARIOS (18)	FECHAS		AVANCE (%)			
PROGRAMA (Descripción) (5)	SUBPROGRAMA (Descripción) (6)		NOMBRE DE LA OBRA O ACCIÓN (7)	MUNICIPIO (8)	LOCALIDAD O COLONIA (9)	AUTORIZADA (10)	EJERCIDA MUNICIPAL (11)	FEDERAL (12)	ESTATAL (13)	MUNICIPAL (14)		OTRO ESPECIFICAR (15)	CANTIDAD (16)	UNIDAD DE MEDIDA (17)	INICIO (19)	TERM (20)	FIS (21)
EDUCACION	BIBLIOTECAS	Rehabilitación de bibliotecas en varias colonias de la cabecera municipal.	Tecomán	Tecomán	200,000.00				200,000.00		3	Biblioteca	210				
EDUCACION	BIBLIOTECAS	Construcción de biblioteca municipal en calle Revolución, Col. Centro.	Tecomán	Col. Centro.	600,000.00				600,000.00		1	Biblioteca	290				
EDUCACION	TECHADOS EN AREA DE IMPARTICION DE EDUCACION FISICA	Construcción de techumbre en Jardín de Niños Ma. Elena Ochoa Silva en la localidad de Tecolapa.	Tecomán	Tecolapa	300,000.00				300,000.00		1	Techumbre	60				
OTROS PROYECTOS	INFRAESTRUCTURA AGRICOLA: CAMINOS SACACOSECHAS	Rehabilitación de caminos sacacosechas en varias localidades.	Tecomán	Tecomán	2,153,639.76				2,153,639.76		12	km	50				
OTROS PROYECTOS	INFRAESTRUCTURA AGRICOLA: MAQUINARIA E IMPLEMENTOS COMUNITARIOS	Aspersoras de mochila (200)	Tecomán	Tecomán	100,000.00				100,000.00		200	MOCHILAS	100				
URBANIZACION	PUNTES	Construcción de puente peatonal frente a calle las Américas de la localidad de Madrid	Tecomán	Madrid	95,528.00				95,528.00		1	Puente	50	25-may-19	28-jun-19		
URBANIZACION	ALUMBRADO PUBLICO	Mejoramiento de sistemas de alumbrado público en varias colonias de la cabecera municipal.	Tecomán	Tecomán	8,000,000.00				8,000,000.00		2000	luminarias	8000				
URBANIZACION	ALUMBRADO PUBLICO	Construcción de sistema de alumbrado de cancha de uso múltiple en E.P. Leopoldo Caraballo en Madrid.	Tecomán	Madrid	48,580.00				48,580.00		4	luminarias	60	25-may-19	28-jun-19		
URBANIZACION	ALUMBRADO PUBLICO	Construcción de sistema de alumbrado público frente a entrada principal, parada de autobuses en Tecolapa.	Tecomán	Tecolapa	25,300.00				25,300.00		1	luminarias	100	25-may-19	28-jun-19	30%	
URBANIZACION	INFRAESTRUCTURA Y EQUIPAMIENTO PUBLICO PARA EL ACCESO Y EL APOYO DE LAS PERSONAS CON DISCAPACIDAD.	Construcción de rampas para población vulnerable.	Tecomán	San Miguel del Ojo de Agua	86,685.77				86,685.77		30	m2	125				
URBANIZACION	CALLES (adoquín, asfalto, concreto y empedrado)	Construcción de empedrados en la comunidad de Cofradía de Hidalgo.	Tecomán	Cofradía de Hidalgo	205,198.68				205,198.68		510	m2	12			10%	
URBANIZACION	CALLES (adoquín, asfalto, concreto y empedrado)	Construcción de empedrados en calle Francisco Villa entre Av. Cuauhtémoc y calle Emiliano Zapata Col. Antonio Salazar.	Tecomán	Col. Antonio Salazar Nuevo Caxitlán	172,264.42				172,264.42		749	M2	9	15-may-19	14-jun-19	100%	
URBANIZACION	CALLES (adoquín, asfalto, concreto y empedrado)	Construcción de empedrados en varias calles de la Com. Nuevo Caxitlán	Tecomán	Nuevo Caxitlán	390,819.40				390,819.40		720	m2	12				
URBANIZACION	CALLES (adoquín, asfalto, concreto y empedrado)	Construcción de empedrados en la comunidad de Cofradía de Morelos.	Tecomán	Cofradía de Morelos	294,265.74				294,265.74		680	m2	8				
URBANIZACION	CALLES (adoquín, asfalto, concreto y empedrado)	Construcción de empedrados en la comunidad de La Salada.	Tecomán	La Salada	79,539.99				79,539.99		150	m2	11				
URBANIZACION	CALLES (adoquín, asfalto, concreto y empedrado)	Mejoramiento de calles (varias) en la comunidad de El Saucito.	Tecomán	El Saucito	52,706.54				52,706.54		175.6885	m2	56				
URBANIZACION	CALLES (adoquín, asfalto, concreto y empedrado)	Mejoramiento de calles (varias) en la comunidad de Callejones.	Tecomán	Callejones.	43,592.71				43,592.71		275	m2	65				
URBANIZACION	GUARNICIONES Y BANQUETAS	Construcción de banquetas en la comunidad de El Saucito	Tecomán	El Saucito	49,697.27				49,697.27		100	m2	30				
URBANIZACION	GUARNICIONES Y BANQUETAS	Construcción de andador para movilidad de personas con capacidades diferentes al Hospital General de Tecomán Col Benito Juárez	Tecomán	Col. Benito Juárez.	192,536.80				192,536.80		264	m2	1000				
URBANIZACION	GUARNICIONES Y BANQUETAS	Construcción de banquetas en la comunidad de Callejones.	Tecomán	Callejones.	99,662.85				99,662.85		300	m2	115				

SECRETARÍA DE PLANEACIÓN Y FINANZAS
DIRECCIÓN DE PROGRAMACIÓN
H. AYUNTAMIENTO DE TECOMAN, COL.



Dependencia Ejecutora: H. AYUNTAMIENTO DE TECOMAN

Avance al 30 de junio de 2019.

FORMATO DE INFORMACIÓN DE OBRA ANUAL (POA2)

DATOS GENERALES		LOCALIZACIÓN		INVERSIÓN TOTAL (2019) (PESOS)		ESTRUCTURA FINANCIERA RECURSOS AUTORIZADOS (2018) (PESOS)				METAS		NÚMERO DE BENEFICIARIOS (18)	FECHAS		AVANCE (%)		
APERTURA PROGRAMÁTICA		NOMBRE DE LA OBRA O ACCIÓN (7)	MUNICIPIO (8)	LOCALIDAD O COLONIA (9)	AUTORIZADA (10)	EJÉRCIDA MUNICIPAL (11)	FEDERAL (12)	ESTATAL (13)	MUNICIPAL (14)	OTRO ESPECIFICAR (15)	CANTIDAD (16)		UNIDAD DE MEDIDA (17)	INICIO (19)	TERM (20)	FIS (21)	FIN (22)
PROGRAMA (Descripción) (5)	SUBPROGRAMA (Descripción) (6)																
URBANIZACION	GUARNICIONES Y BANQUETAS	Construcción de banquetas en la comunidad de Caleras.	Tecomán	Caleras	228,724.00				228,724.00		300	m2	100	15-may-19	14-jun-19	100%	
URBANIZACION	GUARNICIONES Y BANQUETAS	Construcción de banquetas en la comunidad de Cofradía de Morelos.	Tecomán	Cofradía de Morelos	219,912.80				219,912.80		330	m2	692	15-may-19	14-jun-19	100%	
URBANIZACION	GUARNICIONES Y BANQUETAS	Construcción de banquetas en la Col. Ruíz Cortines.	Tecomán	Col. Ruíz Cortines	206,800.51				206,800.51		250	m2	100				
URBANIZACION	GUARNICIONES Y BANQUETAS	Construcción de banquetas en la comunidad de Tecolapa.	Tecomán	Tecolapa	228,724.16				228,724.16		450	m2	50	15-may-19	14-jun-19	100%	
URBANIZACION	GUARNICIONES Y BANQUETAS	Construcción de banquetas en la comunidad de Chanchopa.	Tecomán	Chanchopa	205,638.59				205,638.59		350	m2	74				
VIVIENDA	ESTUFAS ECOLOGICAS	Equipamiento estufa ecológica de leña.	Tecomán	Tecomán	2,225,000.00				2,225,000.00		629	estufa	629				
VIVIENDA	PISO FIRME	Construcción de piso firme.	Tecomán	Tecomán	4,400,000.00				4,400,000.00		220	piso	220				
VIVIENDA	ELECTRIFICACION	Convenio con CFE (Varias Colonias).	Tecomán	Tecomán	200,000.00		60,000.00		140,000.00		150	ml	23				
GASTOS INDIRECTOS	SERVICIOS PROFESIONALES, CIENTIFICOS, TECNICOS Y OTROS SERVICIOS	Mantenimiento, Conservación y Reparación de Vehículos (Lote)	Tecomán	Tecomán	110,000.00	15,382.76			110,000.00								14%
GASTOS INDIRECTOS	SERVICIOS PROFESIONALES, CIENTIFICOS, TECNICOS Y OTROS SERVICIOS	Contratación de Estudios de Consultoría para la Realización de Estudios y Evaluación de Proyectos del FAISM	Tecomán	Tecomán	500,000.00				500,000.00								
GASTOS INDIRECTOS	SERVICIOS PROFESIONALES, CIENTIFICOS, TECNICOS Y OTROS SERVICIOS	Adquisición de equipo topográfico.	Tecomán	Tecomán	350,000.00				350,000.00								
		Contratación de Servicios (Supervisión de obra)	Tecomán	Tecomán	1,126,580.31				1,126,580.31					13-may-19	31-dic-19		
PROGRAMA DE DESARROLLO INSTITUCIONAL MUNICIPAL	CREACION Y ACTUALIZACION DE LA NORMATIVA MUNICIPAL	Creación y Actualización de la Normatividad Municipal.	Tecomán	Tecomán	200,000.00				200,000.00								
PROGRAMA DE DESARROLLO INSTITUCIONAL MUNICIPAL	ACONDICIONAMIENTO DE ESPACIOS FISICOS	Capacitación de personal.	Tecomán	Tecomán	50,000.00				50,000.00								
PROGRAMA DE DESARROLLO INSTITUCIONAL MUNICIPAL	ADQUISICION DE SOFTWARE Y HARDWARE	Adquisición De Software Y Hardware	Tecomán	Tecomán	511,053.54				511,053.54								
PROGRAMA DE DESARROLLO INSTITUCIONAL MUNICIPAL	ACONDICIONAMIENTO DE ESPACIOS FISICOS	Acondicionamiento De Espacios Físicos (Mobiliario Y Equipo)	Tecomán	Tecomán	25,000.00				25,000.00								
PROGRAMA DE DESARROLLO INSTITUCIONAL MUNICIPAL	ACONDICIONAMIENTO DE ESPACIOS FISICOS	Acondicionamiento de Espacios Físicos (Adecuación de Espacios para Atención al Público).	Tecomán	Tecomán	605,000.00				605,000.00								
TOTAL					78,678,197.30	170,300.72	7,125,520.30	-	69,552,677.00								

ELABORÓ
ING. JUAN GABRIEL ALVAREZ TORRES

H. AYUNTAMIENTO DE TECOMAN, COL.

PRESIDENCIA
ING. ELÍAS ANTONIO LOZANO OCHOA
PRESIDENTE MUNICIPAL DE TECOMAN



H. AYUNTAMIENTO CONSTITUCIONAL DE TECOMÁN, COL.
ADMINISTRACIÓN 2018 – 2021
DIRECCIÓN DE PLANEACIÓN Y DESARROLLO MUNICIPAL



Tecomán
Calidad con calidad
Gobierno Municipal 2018-2021

FORTEAMUN 2019



H. AYUNTAMIENTO
DE
TECOMÁN, COL.

“Año 2018, Centenario del natalicio del escritor mexicano y Universal Juan José Arreola”
Medellín No. 280, Colonia Centro Tecomán Colima. C.P. 28100 Tel. 32-2-94 95 www.tecoman.gob.mx



MUNICIPIO DE TECOMAN, COL.
Sistema Integral de Contabilidad Gubernamental
ESTADO ANALITICO DEL EJERCICIO DEL PRESUPUESTO DE EGRESOS
DEL 1 DE ENERO AL 30 DE JUNIO DE 2019

Análisis por: Estructura Administrativa -- Objeto del Gasto

Clave Presupuestaria	Descripción	Apr-Anual	AyR-Anual	PrM-Anual	Dev Ene-Jun	Pag Ene-Jun	SEje Ene-Jun
UP-UR-UE-Cap-Con-PGen-PEsp							
02	PRESIDENCIA MUNICIPAL	1,799,088.80	23,114.66	1,822,203.46	766,089.61	766,089.61	414,445.22
02 08	PROTECCION CIVIL	1,799,088.80	23,114.66	1,822,203.46	766,089.61	766,089.61	414,445.22
02 08 01	DIRECCION DE PROTECCION CIVIL	1,799,088.80	23,114.66	1,822,203.46	766,089.61	766,089.61	414,445.22
02 08 01 1 0 0 0	SERVICIOS PERSONALES	1,799,088.80	23,114.66	1,822,203.46	766,089.61	766,089.61	414,445.22
02 08 01 1 1 0 0	REMUNERACIONES AL PERSONAL DE CARACTER PERMANENTE	76,788.00	0.00	76,788.00	38,820.60	38,820.60	0.00
02 08 01 1 1 3 0	SUELDOS BASE AL PERSONAL PERMANENTE	76,788.00	0.00	76,788.00	38,820.60	38,820.60	0.00
02 08 01 1 1 3 1	SUELDO	76,788.00	0.00	76,788.00	38,820.60	38,820.60	0.00
02 08 01 1 2 0 0	REMUNERACIONES AL PERSONAL DE CARÁCTER TRANSITORIO	624,004.16	23,114.66	647,118.82	637,118.98	637,118.98	9,999.84
02 08 01 1 2 2 0	SUELDOS BASE AL PERSONAL EVENTUAL	624,004.16	23,114.66	647,118.82	637,118.98	637,118.98	9,999.84
02 08 01 1 2 2 1	SUELDO A PERSONAL EVENTUAL	624,004.16	23,114.66	647,118.82	637,118.98	637,118.98	9,999.84
02 08 01 1 3 0 0	REMUNERACIONES ADICIONALES Y ESPECIALES	1,061,010.55	0.00	1,061,010.55	87,049.29	87,049.29	389,009.78
02 08 01 1 3 2 0	PRIMAS DE VACACIONES, DOMINICAL Y GRATIFICACIÓN DE FIN DE AÑO	35,907.91	0.00	35,907.91	4,497.97	4,497.97	4,009.78
02 08 01 1 3 2 1	PRIMA VACACIONAL	8,019.56	0.00	8,019.56	0.00	0.00	4,009.78
02 08 01 1 3 2 5	AGUINALDO	27,888.35	0.00	27,888.35	4,497.97	4,497.97	0.00
02 08 01 1 3 4 0	COMPENSACIONES	1,025,102.64	0.00	1,025,102.64	82,551.32	82,551.32	385,000.00
02 08 01 1 3 4 1	COMPENSACIONES	1,025,102.64	0.00	1,025,102.64	82,551.32	82,551.32	385,000.00
02 08 01 1 5 0 0	OTRAS PRESTACIONES SOCIALES Y ECONOMICAS	37,286.09	0.00	37,286.09	3,100.74	3,100.74	15,435.60
02 08 01 1 5 1 0	CUOTAS PARA EL FONDO DE AHORRO Y FONDO DE TRABAJO	22,883.63	0.00	22,883.63	0.00	0.00	11,441.76
02 08 01 1 5 1 2	FONDO DE PENSIONES	22,883.63	0.00	22,883.63	0.00	0.00	11,441.76
02 08 01 1 5 4 0	PRESTACIONES CONTRACTUALES	14,402.46	0.00	14,402.46	3,100.74	3,100.74	3,993.84
02 08 01 1 5 4 10	AYUDA PARA RENTA	4,213.20	0.00	4,213.20	0.00	0.00	2,106.60
02 08 01 1 5 4 46	CANASTA BÁSICA	8,696.16	0.00	8,696.16	2,887.44	2,887.44	1,460.64
02 08 01 1 5 4 48	DÍA 31	1,493.10	0.00	1,493.10	213.30	213.30	426.60
05	TESORERIA MUNICIPAL	8,576,315.24	0.00	8,576,315.24	4,333,437.46	4,333,437.46	0.00
05 01	TESORERIA MUNICIPAL	8,576,315.24	0.00	8,576,315.24	4,333,437.46	4,333,437.46	0.00
05 01 01	DESPACHO DE LA TESORERIA MUNICIPAL	8,576,315.24	0.00	8,576,315.24	4,333,437.46	4,333,437.46	0.00
05 01 01 9 0 0 0	DEUDA PUBLICA	8,576,315.24	0.00	8,576,315.24	4,333,437.46	4,333,437.46	0.00
05 01 01 9 1 0 0	AMORTIZACION DE LA DEUDA PUBLICA	3,776,992.45	0.00	3,776,992.45	1,846,392.98	1,846,392.98	0.00
05 01 01 9 1 1 0	AMORTIZACIÓN DE LA DEUDA INTERNA CON INSTITUCIONES DE CRÉDITO	3,776,992.45	0.00	3,776,992.45	1,846,392.98	1,846,392.98	0.00
05 01 01 9 1 1 1	BANOBRAS 7184	112,867.36	0.00	112,867.36	55,174.47	55,174.47	0.00
05 01 01 9 1 1 2	BANOBRAS 7186	2,054,684.66	0.00	2,054,684.66	1,004,419.15	1,004,419.15	0.00
05 01 01 9 1 1 3	BANOBRAS 7212	1,609,440.43	0.00	1,609,440.43	786,799.36	786,799.36	0.00
05 01 01 9 2 0 0	INTERESES DE LA DEUDA PUBLICA	4,799,322.79	0.00	4,799,322.79	2,487,044.48	2,487,044.48	0.00

Fecha: 11/07/2019 10:06:44 a.m.

Apr: Aprobado, AyR: Ampliaciones/Reducciones, PrM: Presupuesto Modificado, Dev: Devengado, Pag: Pagado, SEje: Sub Ejercicio



MUNICIPIO DE TECOMAN, COL.
Sistema Integral de Contabilidad Gubernamental
ESTADO ANALITICO DEL EJERCICIO DEL PRESUPUESTO DE EGRESOS
DEL 1 DE ENERO AL 30 DE JUNIO DE 2019

Análisis por: Estructura Administrativa -- Objeto del Gasto

Clave Presupuestaria	Descripción	Apr-Anual	AyR-Anual	PrM-Anual	Dev Ene-Jun	Pag Ene-Jun	SEje Ene-Jun
UP-UR-UE-Cap-Con-PGen-PEsp							
05 01 01 9 2 1 0	INTERESES DE LA DEUDA INTERNA CON INSTITUCIONES DE CRÉDITO	4,799,322.79	0.00	4,799,322.79	2,487,044.48	2,487,044.48	0.00
08	DIRECCION GENERAL DE SERVICIOS PUBLICOS	291,811.44	4,867,245.79	5,159,057.23	443,245.90	438,045.90	1,444,680.12
08 01	SERVICIOS PUBLICOS	0.00	4,506,182.40	4,506,182.40	348,000.00	348,000.00	1,166,045.58
08 01 01	DIRECCION GENERAL DE SERVICIOS PUBLICOS	0.00	4,506,182.40	4,506,182.40	348,000.00	348,000.00	1,166,045.58
08 01 01 3 0 0 0	SERVICIOS GENERALES	0.00	4,506,182.40	4,506,182.40	348,000.00	348,000.00	1,166,045.58
08 01 01 3 5 0 0	SERVICIOS DE INSTALACION, REPARACION, MANTENIMIENTO Y CONSERVACION	0.00	4,506,182.40	4,506,182.40	348,000.00	348,000.00	1,166,045.58
08 01 01 3 5 7 0	INSTALACIÓN, REPARACIÓN Y MANTENIMIENTO DE MAQUINARIA, OTROS EQUIPOS Y HERRAMIENTA	0.00	150,000.00	150,000.00	0.00	0.00	49,999.98
08 01 01 3 5 7 2	REPARACIÓN Y MANTENIMIENTO DE VEHÍCULOS	0.00	150,000.00	150,000.00	0.00	0.00	49,999.98
08 01 01 3 5 8 0	SERVICIOS DE LIMPIEZA Y MANEJO DE DESECHOS	0.00	4,356,182.40	4,356,182.40	348,000.00	348,000.00	1,116,045.60
08 01 01 3 5 8 3	SERVICIOS DE RECOLECCIÓN Y MANEJO DE DESECHOS	0.00	4,356,182.40	4,356,182.40	348,000.00	348,000.00	1,116,045.60
08 02	ASEO PUBLICO Y RESIDUOS SOLIDOS	291,811.44	361,063.39	652,874.83	95,245.90	90,045.90	278,634.54
08 02 01	DIRECCION DE ASEO PUBLICO Y RESIDUOS SOLIDOS	291,811.44	361,063.39	652,874.83	95,245.90	90,045.90	278,634.54
08 02 01 2 0 0 0	MATERIALES Y SUMINISTROS	0.00	400,000.00	400,000.00	82,911.90	82,911.90	145,062.82
08 02 01 2 9 0 0	HERRAMIENTAS, REFACCIONES Y ACCESORIOS MENORES	0.00	400,000.00	400,000.00	82,911.90	82,911.90	145,062.82
08 02 01 2 9 6 0	REFACCIONES Y ACCESORIOS MENORES DE EQUIPO DE TRANSPORTE	0.00	400,000.00	400,000.00	82,911.90	82,911.90	145,062.82
08 02 01 2 9 6 1	REFACCIONES Y ACCESORIOS MENORES DE EQUIPO DE TRANSPORTE	0.00	400,000.00	400,000.00	82,911.90	82,911.90	145,062.82
08 02 01 3 0 0 0	SERVICIOS GENERALES	291,811.44	-38,936.61	252,874.83	12,334.00	7,134.00	133,571.72
08 02 01 3 5 0 0	SERVICIOS DE INSTALACION, REPARACION, MANTENIMIENTO Y CONSERVACION	291,811.44	-38,936.61	252,874.83	12,334.00	7,134.00	133,571.72
08 02 01 3 5 5 0	REPARACIÓN Y MANTENIMIENTO DE EQUIPO DE TRANSPORTE	291,811.44	-38,936.61	252,874.83	12,334.00	7,134.00	133,571.72
08 02 01 3 5 5 1	MANTENIMIENTO DE EQUIPO DE TRANSPORTE TERRESTRE	291,811.44	-38,936.61	252,874.83	12,334.00	7,134.00	133,571.72
09	DIRECCION GENERAL DE DESARROLLO URBANO Y OBRAS PUBLICAS	0.00	199,836.00	199,836.00	73,691.31	73,691.31	13,836.25
09 02	OBRA PUBLICA	0.00	199,836.00	199,836.00	73,691.31	73,691.31	13,836.25
09 02 01	DIRECCION DE OBRA PUBLICA	0.00	199,836.00	199,836.00	73,691.31	73,691.31	13,836.25
09 02 01 2 0 0 0	MATERIALES Y SUMINISTROS	0.00	149,836.00	149,836.00	65,571.31	65,571.31	5,289.60
09 02 01 2 9 0 0	HERRAMIENTAS, REFACCIONES Y ACCESORIOS MENORES	0.00	149,836.00	149,836.00	65,571.31	65,571.31	5,289.60
09 02 01 2 9 8 0	REFACCIONES Y ACCESORIOS MENORES DE	0.00	149,836.00	149,836.00	65,571.31	65,571.31	5,289.60





MUNICIPIO DE TECOMAN, COL.
 Sistema Integral de Contabilidad Gubernamental
ESTADO ANALITICO DEL EJERCICIO DEL PRESUPUESTO DE EGRESOS
DEL 1 DE ENERO AL 30 DE JUNIO DE 2019

Análisis por: Estructura Administrativa -- Objeto del Gasto

Clave Presupuestaria	Descripción	Apr-Anual	AyR-Anual	PrM-Anual	Dev Ene-Jun	Pag Ene-Jun	SEje Ene-Jun
UP-UR-UE-Cap-Con-PGen-PEsp							
	MAQUINARIA Y OTROS EQUIPOS						
09 02 01 2 9 8 1	REFACCIONES Y ACCESORIOS MENORES DE MAQUINARIA PESADA	0.00	149,836.00	149,836.00	65,571.31	65,571.31	5,289.60
09 02 01 3 0 0 0	SERVICIOS GENERALES	0.00	50,000.00	50,000.00	8,120.00	8,120.00	8,546.65
09 02 01 3 5 0 0	SERVICIOS DE INSTALACION, REPARACION, MANTENIMIENTO Y CONSERVACION	0.00	50,000.00	50,000.00	8,120.00	8,120.00	8,546.65
09 02 01 3 5 7 0	INSTALACIÓN, REPARACIÓN Y MANTENIMIENTO DE MAQUINARIA, OTROS EQUIPOS Y HERRAMIENTA	0.00	50,000.00	50,000.00	8,120.00	8,120.00	8,546.65
09 02 01 3 5 7 1	REPARACIÓN Y MANTENIMIENTO DE MAQUINARIA	0.00	50,000.00	50,000.00	8,120.00	8,120.00	8,546.65
10	DIRECCION GENERAL DE SEGURIDAD PUBLICA Y POLICIA VIAL	65,723,025.70	3,682,754.21	69,405,779.91	33,100,370.12	32,620,621.21	3,276,897.18
10 01	SEGURIDAD PUBLICA Y POLICIA VIAL	747,657.06	3,502,873.71	4,250,530.77	1,453,388.43	1,040,012.84	87,980.89
10 01 01	DESPACHO DE LA DIRECCION GENERAL DE SEGURIDAD PUBLICA Y POLICIA VIAL	747,657.06	3,502,873.71	4,250,530.77	1,453,388.43	1,040,012.84	87,980.89
10 01 01 1 0 0 0	SERVICIOS PERSONALES	747,657.06	2,873.71	750,530.77	340,737.24	340,737.24	33,965.44
10 01 01 1 1 0 0	REMUNERACIONES AL PERSONAL DE CARACTER PERMANENTE	325,198.80	0.00	325,198.80	164,406.06	164,406.06	0.00
10 01 01 1 1 3 0	SUELDOS BASE AL PERSONAL PERMANENTE	325,198.80	0.00	325,198.80	164,406.06	164,406.06	0.00
10 01 01 1 1 3 1	SUELDO	325,198.80	0.00	325,198.80	164,406.06	164,406.06	0.00
10 01 01 1 3 0 0	REMUNERACIONES ADICIONALES Y ESPECIALES	388,907.99	2,873.71	391,781.70	168,973.17	168,973.17	25,000.00
10 01 01 1 3 2 0	PRIMAS DE VACACIONES, DOMINICAL Y GRATIFICACIÓN DE FIN DE AÑO	79,016.15	2,873.71	81,889.86	39,027.25	39,027.25	0.00
10 01 01 1 3 2 1	PRIMA VACACIONAL	17,459.56	2,873.71	20,333.27	20,333.27	20,333.27	0.00
10 01 01 1 3 2 5	AGUINALDO	61,556.59	0.00	61,556.59	18,693.98	18,693.98	0.00
10 01 01 1 3 4 0	COMPENSACIONES	309,891.84	0.00	309,891.84	129,945.92	129,945.92	25,000.00
10 01 01 1 3 4 1	COMPENSACIONES	309,891.84	0.00	309,891.84	129,945.92	129,945.92	25,000.00
10 01 01 1 5 0 0	OTRAS PRESTACIONES SOCIALES Y ECONOMICAS	33,550.27	0.00	33,550.27	7,358.01	7,358.01	8,965.44
10 01 01 1 5 1 0	CUOTAS PARA EL FONDO DE AHORRO Y FONDO DE TRABAJO	14,317.60	0.00	14,317.60	0.00	0.00	7,158.78
10 01 01 1 5 1 2	FONDO DE PENSIONES	14,317.60	0.00	14,317.60	0.00	0.00	7,158.78
10 01 01 1 5 4 0	PRESTACIONES CONTRACTUALES	19,232.67	0.00	19,232.67	7,358.01	7,358.01	1,806.66
10 01 01 1 5 4 10	AYUDA PARA RENTA	4,213.20	0.00	4,213.20	2,106.60	2,106.60	0.00
10 01 01 1 5 4 46	CANASTA BÁSICA	8,696.16	0.00	8,696.16	4,348.08	4,348.08	0.00
10 01 01 1 5 4 48	DÍA 31	6,323.31	0.00	6,323.31	903.33	903.33	1,806.66
10 01 01 2 0 0 0	MATERIALES Y SUMINISTROS	0.00	3,500,000.00	3,500,000.00	1,112,651.19	699,275.60	54,015.45
10 01 01 2 6 0 0	COMBUSTIBLES, LUBRICANTES Y ADITIVOS	0.00	3,500,000.00	3,500,000.00	1,112,651.19	699,275.60	54,015.45
10 01 01 2 6 1 0	COMBUSTIBLES, LUBRICANTES Y ADITIVOS	0.00	3,500,000.00	3,500,000.00	1,112,651.19	699,275.60	54,015.45
10 01 01 2 6 1 1	GASOLINA	0.00	3,500,000.00	3,500,000.00	1,112,651.19	699,275.60	54,015.45





MUNICIPIO DE TECOMAN, COL.
Sistema Integral de Contabilidad Gubernamental
ESTADO ANALITICO DEL EJERCICIO DEL PRESUPUESTO DE EGRESOS
DEL 1 DE ENERO AL 30 DE JUNIO DE 2019

Análisis por: Estructura Administrativa -- Objeto del Gasto

Clave Presupuestaria	Descripción	Apr-Anual	AyR-Anual	PrM-Anual	Dev Ene-Jun	Pag Ene-Jun	SEje Ene-Jun
UP-UR-UE-Cap-Con-PGen-PEsp							
10 02	SEGURIDAD PUBLICA	55,774,871.00	179,880.50	55,954,751.50	27,924,154.21	27,857,780.89	2,359,678.57
10 02 01	DIRECCION DE SEGURIDAD PUBLICA	55,774,871.00	179,880.50	55,954,751.50	27,924,154.21	27,857,780.89	2,359,678.57
10 02 01 1 0 0 0	SERVICIOS PERSONALES	55,593,040.64	-2,873.71	55,590,166.93	27,642,253.77	27,642,253.77	2,327,030.91
10 02 01 1 1 0 0	REMUNERACIONES AL PERSONAL DE CARACTER PERMANENTE	32,449,357.90	-8,774.20	32,440,583.70	16,641,710.72	16,641,710.72	24,983.13
10 02 01 1 1 3 0	SUELDOS BASE AL PERSONAL PERMANENTE	32,449,357.90	-8,774.20	32,440,583.70	16,641,710.72	16,641,710.72	24,983.13
10 02 01 1 1 3 1	SUELDO	27,913,600.80	-8,774.20	27,904,826.60	14,395,123.12	14,395,123.12	16,889.68
10 02 01 1 1 3 3	QUINQUENIOS	4,535,757.10	0.00	4,535,757.10	2,246,587.60	2,246,587.60	8,093.45
10 02 01 1 2 0 0	REMUNERACIONES AL PERSONAL DE CARÁCTER TRANSITORIO	1,478,400.00	0.00	1,478,400.00	378,358.00	378,358.00	408,842.00
10 02 01 1 2 2 0	SUELDOS BASE AL PERSONAL EVENTUAL	1,478,400.00	0.00	1,478,400.00	378,358.00	378,358.00	408,842.00
10 02 01 1 2 2 1	SUELDO A PERSONAL EVENTUAL	1,478,400.00	0.00	1,478,400.00	378,358.00	378,358.00	408,842.00
10 02 01 1 3 0 0	REMUNERACIONES ADICIONALES Y ESPECIALES	13,072,448.79	-2,873.71	13,069,575.08	6,025,074.57	6,025,074.57	1,031,441.62
10 02 01 1 3 2 0	PRIMAS DE VACACIONES, DOMINICAL Y GRATIFICACIÓN DE FIN DE AÑO	10,724,416.71	-2,873.71	10,721,543.00	4,891,480.59	4,891,480.59	985,319.56
10 02 01 1 3 2 1	PRIMA VACACIONAL	3,908,446.68	-2,873.71	3,905,572.97	972,574.35	972,574.35	985,319.56
10 02 01 1 3 2 5	AGUINALDO	6,815,970.03	0.00	6,815,970.03	3,918,906.24	3,918,906.24	0.00
10 02 01 1 3 4 0	COMPENSACIONES	2,348,032.08	0.00	2,348,032.08	1,133,593.98	1,133,593.98	46,122.06
10 02 01 1 3 4 1	COMPENSACIONES	2,348,032.08	0.00	2,348,032.08	1,133,593.98	1,133,593.98	46,122.06
10 02 01 1 5 0 0	OTRAS PRESTACIONES SOCIALES Y ECONOMICAS	8,592,833.95	8,774.20	8,601,608.15	4,597,110.48	4,597,110.48	861,764.16
10 02 01 1 5 1 0	CUOTAS PARA EL FONDO DE AHORRO Y FONDO DE TRABAJO	4,404,178.84	0.00	4,404,178.84	2,952,545.24	2,952,545.24	415,673.94
10 02 01 1 5 1 1	FONDO DE AHORRO	3,572,830.89	0.00	3,572,830.89	2,952,545.24	2,952,545.24	0.00
10 02 01 1 5 1 2	FONDO DE PENSIONES	831,347.95	0.00	831,347.95	0.00	0.00	415,673.94
10 02 01 1 5 4 0	PRESTACIONES CONTRACTUALES	4,188,655.11	8,774.20	4,197,429.31	1,644,565.24	1,644,565.24	446,090.22
10 02 01 1 5 4 10	AYUDA PARA RENTA	986,652.96	0.00	986,652.96	489,437.87	489,437.87	3,888.61
10 02 01 1 5 4 32	BONO DIA DE LA MADRE	52,645.20	8,774.20	61,419.40	61,419.40	61,419.40	0.00
10 02 01 1 5 4 46	CANASTA BÁSICA	2,049,821.76	0.00	2,049,821.76	1,016,884.51	1,016,884.51	8,026.37
10 02 01 1 5 4 48	DÍA 31	542,764.46	0.00	542,764.46	76,823.46	76,823.46	155,789.88
10 02 01 1 5 4 57	SEGURO DE VIDA	556,770.73	0.00	556,770.73	0.00	0.00	278,385.36
10 02 01 2 0 0 0	MATERIALES Y SUMINISTROS	0.00	68,517.60	68,517.60	41,760.00	41,760.00	1,214.28
10 02 01 2 2 0 0	ALIMENTOS Y UTENSILIOS	0.00	8,500.00	8,500.00	0.00	0.00	1,214.28
10 02 01 2 2 3 0	UTENSILIOS PARA EL SERVICIO DE ALIMENTACIÓN	0.00	8,500.00	8,500.00	0.00	0.00	1,214.28
10 02 01 2 2 3 1	UTENSILIOS PARA EL SERVICIO DE ALIMENTACIÓN	0.00	8,500.00	8,500.00	0.00	0.00	1,214.28
10 02 01 2 7 0 0	VESTUARIO, BLANCOS, PRENDAS DE PROTECCIÓN Y ARTICULOS DEPORTIVOS	0.00	60,017.60	60,017.60	41,760.00	41,760.00	0.00
10 02 01 2 7 5 0	BLANCOS Y OTROS PRODUCTOS TEXTILES, EXCEPTO PRENDAS DE VESTIR	0.00	60,017.60	60,017.60	41,760.00	41,760.00	0.00





MUNICIPIO DE TECOMAN, COL.
Sistema Integral de Contabilidad Gubernamental
ESTADO ANALITICO DEL EJERCICIO DEL PRESUPUESTO DE EGRESOS
DEL 1 DE ENERO AL 30 DE JUNIO DE 2019

Análisis por: Estructura Administrativa -- Objeto del Gasto

Clave Presupuestaria UP-UR-UE-Cap-Con-PGen-PEsp	Descripción	Apr-Anual	AyR-Anual	PrM-Anual	Dev Ene-Jun	Pag Ene-Jun	SEje Ene-Jun
10 02 01 2 7 5 1	BATAS, COLCHAS, FUNDAS, ALMOHADAS, TOALLAS, COBERTORES Y COLCHONES	0.00	60,017.60	60,017.60	41,760.00	41,760.00	0.00
10 02 01 3 0 0 0	SERVICIOS GENERALES	181,830.36	38,936.61	220,766.97	200,120.44	133,747.12	20,646.53
10 02 01 3 5 0 0	SERVICIOS DE INSTALACION, REPARACION, MANTENIMIENTO Y CONSERVACION	181,830.36	38,936.61	220,766.97	200,120.44	133,747.12	20,646.53
10 02 01 3 5 5 0	REPARACIÓN Y MANTENIMIENTO DE EQUIPO DE TRANSPORTE	181,830.36	38,936.61	220,766.97	200,120.44	133,747.12	20,646.53
10 02 01 3 5 5 1	MANTENIMIENTO DE EQUIPO DE TRANSPORTE TERRESTRE	181,830.36	38,936.61	220,766.97	200,120.44	133,747.12	20,646.53
10 02 01 5 0 0 0	BIENES MUEBLES, INMUEBLES E INTANGIBLES	0.00	75,300.00	75,300.00	40,020.00	40,020.00	10,786.85
10 02 01 5 1 0 0	MOBILIARIO Y EQUIPO DE ADMINISTRACION	0.00	75,300.00	75,300.00	40,020.00	40,020.00	10,786.85
10 02 01 5 1 2 0	MUEBLES, EXCEPTO DE OFICINA Y ESTANTERÍA	0.00	56,800.00	56,800.00	40,020.00	40,020.00	8,144.00
10 02 01 5 1 9 0	OTROS MOBILIARIOS Y EQUIPOS DE ADMINISTRACIÓN	0.00	18,500.00	18,500.00	0.00	0.00	2,642.85
10 03	POLICIA VIAL	8,814,499.35	0.00	8,814,499.35	3,564,987.58	3,564,987.58	800,221.55
10 03 01	DIRECCION DE POLICIA VIAL	8,814,499.35	0.00	8,814,499.35	3,564,987.58	3,564,987.58	800,221.55
10 03 01 1 0 0 0	SERVICIOS PERSONALES	8,814,499.35	0.00	8,814,499.35	3,564,987.58	3,564,987.58	800,221.55
10 03 01 1 1 0 0	REMUNERACIONES AL PERSONAL DE CARACTER PERMANENTE	4,945,448.40	0.00	4,945,448.40	2,420,944.58	2,420,944.58	42,768.95
10 03 01 1 1 3 0	SUELDOS BASE AL PERSONAL PERMANENTE	4,945,448.40	0.00	4,945,448.40	2,420,944.58	2,420,944.58	42,768.95
10 03 01 1 1 3 1	SUELDO	4,237,637.70	0.00	4,237,637.70	2,085,093.92	2,085,093.92	35,771.40
10 03 01 1 1 3 3	QUINQUENIOS	707,810.70	0.00	707,810.70	335,850.66	335,850.66	6,997.55
10 03 01 1 3 0 0	REMUNERACIONES ADICIONALES Y ESPECIALES	2,239,950.64	0.00	2,239,950.64	459,397.16	459,397.16	647,535.24
10 03 01 1 3 2 0	PRIMAS DE VACACIONES, DOMINICAL Y GRATIFICACIÓN DE FIN DE AÑO	1,631,146.64	0.00	1,631,146.64	170,395.16	170,395.16	631,485.24
10 03 01 1 3 2 1	PRIMA VACACIONAL	598,356.28	0.00	598,356.28	145,551.03	145,551.03	149,960.25
10 03 01 1 3 2 5	AGUINALDO	1,032,790.36	0.00	1,032,790.36	24,844.13	24,844.13	481,524.99
10 03 01 1 3 4 0	COMPENSACIONES	608,804.00	0.00	608,804.00	289,002.00	289,002.00	16,050.00
10 03 01 1 3 4 1	COMPENSACIONES	608,804.00	0.00	608,804.00	289,002.00	289,002.00	16,050.00
10 03 01 1 5 0 0	OTRAS PRESTACIONES SOCIALES Y ECONOMICAS	1,629,100.31	0.00	1,629,100.31	684,645.84	684,645.84	109,917.36
10 03 01 1 5 1 0	CUOTAS PARA EL FONDO DE AHORRO Y FONDO DE TRABAJO	696,258.70	0.00	696,258.70	443,285.06	443,285.06	75,198.84
10 03 01 1 5 1 1	FONDO DE AHORRO	545,861.02	0.00	545,861.02	443,285.06	443,285.06	0.00
10 03 01 1 5 1 2	FONDO DE PENSIONES	150,397.68	0.00	150,397.68	0.00	0.00	75,198.84
10 03 01 1 5 4 0	PRESTACIONES CONTRACTUALES	932,841.61	0.00	932,841.61	241,360.78	241,360.78	34,718.52
10 03 01 1 5 4 10	AYUDA PARA RENTA	147,577.28	0.00	147,577.28	72,020.88	72,020.88	1,302.56
10 03 01 1 5 4 28	BONO DE JUGUETE	180,487.27	0.00	180,487.27	4,258.99	4,258.99	0.00
10 03 01 1 5 4 32	BONO DIA DE LA MADRE	7,019.36	0.00	7,019.36	0.00	0.00	7,019.36





MUNICIPIO DE TECOMAN, COL.
Sistema Integral de Contabilidad Gubernamental
ESTADO ANALITICO DEL EJERCICIO DEL PRESUPUESTO DE EGRESOS
DEL 1 DE ENERO AL 30 DE JUNIO DE 2019

Análisis por: Estructura Administrativa -- Objeto del Gasto

Clave Presupuestaria	Descripción	Apr-Anual	AyR-Anual	PrM-Anual	Dev Ene-Jun	Pag Ene-Jun	SEje Ene-Jun
UP-UR-UE-Cap-Con-PGen-PEsp							
10 03 01 1 5 4 45	BONO NAVIDEÑO	210,568.46	0.00	210,568.46	4,968.83	4,968.83	0.00
10 03 01 1 5 4 46	CANASTA BÁSICA	304,608.56	0.00	304,608.56	148,655.52	148,655.52	2,688.56
10 03 01 1 5 4 48	DÍA 31	82,580.68	0.00	82,580.68	11,456.56	11,456.56	23,708.04
10 04	PREVENCION DEL DELITO	385,998.29	0.00	385,998.29	157,839.90	157,839.90	29,016.17
10 04 01	DIRECCION DE PREVENCION DEL DELITO	385,998.29	0.00	385,998.29	157,839.90	157,839.90	29,016.17
10 04 01 1 0 0 0	SERVICIOS PERSONALES	385,998.29	0.00	385,998.29	157,839.90	157,839.90	29,016.17
10 04 01 1 1 0 0	REMUNERACIONES AL PERSONAL DE CARACTER PERMANENTE	76,788.00	0.00	76,788.00	38,820.60	38,820.60	0.00
10 04 01 1 1 3 0	SUELDOS BASE AL PERSONAL PERMANENTE	76,788.00	0.00	76,788.00	38,820.60	38,820.60	0.00
10 04 01 1 1 3 1	SUELDO	76,788.00	0.00	76,788.00	38,820.60	38,820.60	0.00
10 04 01 1 3 0 0	REMUNERACIONES ADICIONALES Y ESPECIALES	287,396.49	0.00	287,396.49	112,351.32	112,351.32	24,883.91
10 04 01 1 3 2 0	PRIMAS DE VACACIONES, DOMINICAL Y GRATIFICACIÓN DE FIN DE AÑO	36,293.85	0.00	36,293.85	6,800.00	6,800.00	4,883.91
10 04 01 1 3 2 1	PRIMA VACACIONAL	8,019.56	0.00	8,019.56	6,800.00	6,800.00	0.00
10 04 01 1 3 2 5	AGUINALDO	28,274.29	0.00	28,274.29	0.00	0.00	4,883.91
10 04 01 1 3 4 0	COMPENSACIONES	251,102.64	0.00	251,102.64	105,551.32	105,551.32	20,000.00
10 04 01 1 3 4 1	COMPENSACIONES	251,102.64	0.00	251,102.64	105,551.32	105,551.32	20,000.00
10 04 01 1 5 0 0	OTRAS PRESTACIONES SOCIALES Y ECONOMICAS	21,813.80	0.00	21,813.80	6,667.98	6,667.98	4,132.26
10 04 01 1 5 1 0	CUOTAS PARA EL FONDO DE AHORRO Y FONDO DE TRABAJO	7,411.34	0.00	7,411.34	0.00	0.00	3,705.66
10 04 01 1 5 1 2	FONDO DE PENSIONES	7,411.34	0.00	7,411.34	0.00	0.00	3,705.66
10 04 01 1 5 4 0	PRESTACIONES CONTRACTUALES	14,402.46	0.00	14,402.46	6,667.98	6,667.98	426.60
10 04 01 1 5 4 10	AYUDA PARA RENTA	4,213.20	0.00	4,213.20	2,106.60	2,106.60	0.00
10 04 01 1 5 4 46	CANASTA BÁSICA	8,696.16	0.00	8,696.16	4,348.08	4,348.08	0.00
10 04 01 1 5 4 48	DÍA 31	1,493.10	0.00	1,493.10	213.30	213.30	426.60
TOTAL:		76,390,241.18	8,772,950.66	85,163,191.84	38,716,834.40	38,231,885.49	5,149,858.77





H. AYUNTAMIENTO CONSTITUCIONAL DE TECOMÁN, COL.
ADMINISTRACIÓN 2018 – 2021
DIRECCIÓN DE PLANEACIÓN Y DESARROLLO MUNICIPAL



SEGUIMIENTO DE LOS RECURSOS
FEDERALES TRANSFERIDOS
CICLO 2019
PERIODO SEGUNDO TRIMESTRE
ABRIL - JUNIO
EN LA PÁGINA DE
LA SECRETARÍA DE HACIENDA Y
CRÉDITO PÚBLICO



“Año 2018, Centenario del natalicio del escritor mexicano y Universal Juan José Arreola”
Medellín No. 280, Colonia Centro Tecomán Colima. C.P. 28100 Tel. 32-2-94 95 www.tecoman.gob.mx



Mpio. De Tecomán, Colima. 15 de julio de 2019.
Oficio No. DPDM 093/2019.

Asunto: Segundo Informe Trimestral
en página Hacienda (SRFT) 2019

C.P. CARLOS ARTURO NORIEGA GARCIA,
Secretario de Planeación y Finanzas
Del Gobierno del Estado de Colima
PRESENTE:



At'n C.P. Nadia Irazema Rodríguez Ortiz
Coordinación de Fondo Federales de la
Dirección General de Egresos

En respuesta al oficio circular No. DGPYC/019/2019 de fecha 01 de julio del presente año y con la finalidad de informar de la captura realizada por este H. Ayuntamiento de Tecomán en la página de la Secretaría de Hacienda y Crédito Público en el apartado de Seguimiento de los Recursos Federales Transferidos (SRFT) ciclo 2019 y con fundamento en los artículos 48 y 49 de la Ley de Coordinación Fiscal, artículo 85 fracciones I y II, y artículo 110 de la Ley Federal de Presupuesto y Responsabilidad Hacendaria le manifiesto lo siguiente:

En lo referente al Informe Definitivo del ejercicio 2018 y anteriores informo lo siguiente:
En EJERCICIO DEL GASTO se capturaron avances de:

1. FAIS 2018.
2. FORTAMUN 2018.
3. FORTASEG 2018.
4. Proyecto de Desarrollo Regional (PRODER) 2018.
5. Programa de Infraestructura Indígena (CDI - PROII) 2018.
6. Fortalecimiento a la Transversalidad de Perspectiva de Género. (PFTPG) 2018.
7. Fondo Metropolitano 2017 (FOMET 2017)



En DESTINO DEL GASTO se capturó avance, contratos y fotos de:

- Los proyectos que aparecieron en la página de los años 2016, 2017 y 2018 de los fondos de Fais, Proder, Fomet y PROII (CDI).
- Así mismo se envió a los correos lilyagme@hotmail.com y niro79_9@hotmail.com, reporte e impresión de pantalla de los proyectos que aparecían y no correspondían al H. Ayuntamiento de Tecomán y hasta el cierre de la página siguieron apareciendo.

En INDICADORES se capturó avance de:

1. FAIS 2018.
2. FORTAMUN 2018.



“2019, 30 años de la convención sobre los derechos del niño”.

Medellín No. 280, Colonia Centro Tecomán Colima. C.P. 28100 Tel. 32-2-94 95 www.tecoman.gob.mx



H. AYUNTAMIENTO
DE
TECOMAN. COL.



En lo referente al Segundo Informe Trimestral del ejercicio 2019 se informó lo siguiente:
En EJERCICIO DEL GASTO se capturo avances de:

1. FAIS 2019.
2. FORTAMUN 2019.
3. FORTASEG 2019.

En DESTINO DEL GASTO se capturaron avance, contratos y fotos de:

- Los proyectos que emigraron de la MIDS de la página de Bienestar del fondo FAIS 2019.
- Así mismo se envió a los correos lilyagme@hotmail.com y niro79_9@hotmail.com, reporte e impresión de pantalla de los proyectos que aparecían y no correspondían al H. Ayuntamiento de Tecomán y hasta el cierre de la página siguieron apareciendo.

En INDICADORES se capturó avance de:

1. FAIS 2019.
2. FORTAMUN 2019.

No habiendo otro particular que tratar, quedo de Usted para cualquier aclaración a la presente.


Atentamente,
El Director de Planeación y Desarrollo Municipal.

H. AYUNTAMIENTO CONSTITUCIONAL DE TECOMÁN, COL.
ING. JUAN GABRIEL ÁLVAREZ TORRES.

C.c.p. Ing. Elías Antonio Lozano Ochoa, Presidente Municipal de Tecomán. Para su conocimiento.
C.c.p.- Lic. Indira Vizcaino Silva.- Delegada Estatal de Programas en el Estado de Colima.- Mismo fin.
C.c.p.- Mtra. Indira Isabel García Pérez.-Auditor Superior del Estado. (OSAFIG). Mismo fin.
C.c.p.- C.P. J. Jesús Rojas Fermín.-Tesorero Mpal. Mismo fin.
C.c.p.-Dr. Salvador Castañeda Meillón.-Contralor Municipal.
C.c.p. Archivo.





H. AYUNTAMIENTO CONSTITUCIONAL DE TECOMÁN, COL.
ADMINISTRACIÓN 2018 – 2021
DIRECCIÓN DE PLANEACIÓN Y DESARROLLO MUNICIPAL



SEGUIMIENTO DE LOS RECURSOS FEDERALES
TRANSFERIDOS CICLO 2019
PERIODO SEGUNDO TRIMESTRE
ABRIL - JUNIO
EN LA PÁGINA DE LA SECRETARÍA DE HACIENDA Y
CRÉDITO PÚBLICO

EJERCICIO DEL GASTO



“Año 2018, Centenario del natalicio del escritor mexicano y Universal Juan José Arreola”
Medellín No. 280, Colonia Centro Tecomán Colima. C.P. 28100 Tel. 32-2-94 95 www.tecoman.gob.mx

Ejercicio del Gasto (2do. Informe trimestral 2019)

Reporte de la página de la Secretaría de Hacienda y Crédito Público en el apartado de Seguimiento de los Recursos Federales Transferidos (SRFT)

Entidad	Municipio	Tipo de Registro	Ciclo de Recurso	Tipo de Recurso	Descripción Ramo	Clave Ramo	Descripción Programa	Clave Programa	Programa Fondo Convenio - Especifico	Dependencia Ejecutora	Rendimiento Financiero	Reintegro	Tipo de Gasto	Partida
Colima	Tecomán	Programa presupuestario	2019	FEDERALES (APORTACIONES, SUBSIDIOS Y CONVENIOS)	Aportaciones Federales para Entidades Federativas y Municipios	33	FAIS Municipal y de las Demarcaciones Territoriales del Distrito Federal	I004	Sin Especificar	Sin Especificar	8577.26	0		Total del Programa Presupuestario 438 - Subsidios a Entidades Federativas y Municipios
Colima	Tecomán	Partida genérica	2019	FEDERALES (APORTACIONES, SUBSIDIOS Y CONVENIOS)	Aportaciones Federales para Entidades Federativas y Municipios	33	FAIS Municipal y de las Demarcaciones Territoriales del Distrito Federal	I004		Ayuntamiento de Tecoman			2 - Gasto de Inversión	
Colima	Tecomán	Programa presupuestario	2019	FEDERALES (APORTACIONES, SUBSIDIOS Y CONVENIOS)	Aportaciones Federales para Entidades Federativas y Municipios	33	FORTAMUN	I005	Sin Especificar	Sin Especificar	2429.12	0		Total del Programa Presupuestario 438 - Subsidios a Entidades Federativas y Municipios
Colima	Tecomán	Partida genérica	2019	FEDERALES (APORTACIONES, SUBSIDIOS Y CONVENIOS)	Aportaciones Federales para Entidades Federativas y Municipios	33	FORTAMUN	I005		Ayuntamiento de Tecoman			2 - Gasto de Inversión	
Colima	Tecomán	Programa presupuestario	2019	FEDERALES (APORTACIONES, SUBSIDIOS Y CONVENIOS)	Gobernación	4	Subsidios en materia de seguridad pública	U007	Sin Especificar	Sin Especificar	16355.57	0		Total del Programa Presupuestario
Colima	Tecomán	Partida genérica	2019	FEDERALES (APORTACIONES, SUBSIDIOS Y CONVENIOS)	Gobernación	4	Subsidios en materia de seguridad pública	U007		Ayuntamiento de Tecoman			2 - Gasto de Inversión	439 - Otros Subsidios



Ejercicio del Gasto (2do. Informe trimestral 2019)

Reporte de la página de la Secretaría de Hacienda y Crédito Público en el apartado de Seguimiento de los Recursos Federales Transferidos (SRFT)

Aprobado	Modificado	Recaudado (Ministrado)	Comprometido	Devengado	Ejercido	Pagado	Contratos	Proyectos	Pagado SHCP	Pagado EF	ESTATUS	Observaciones (Captura)
69552677.35	69552677.35	41731608	1144349.85	1144349.85	1144349.85	170300.72			N/A	41731608		
69552677.35	69552677.35	41731608	1144349.85	1144349.85	1144349.85	170300.72	Sin Contratos	Sin Proyectos	N/A	N/A	Validado	Fais 2019
87672822	87672822	43836414	38716834.4	38716834.4	38716834.4	38231885.49			N/A	43836414		
87672822	87672822	43836414	38716834.4	38716834.4	38716834.4	38231885.49	Sin Contratos	Sin Proyectos	N/A	N/A	Validado	Fortamun 2019
25534769	25534769	17874338.3	3959009.83	3959009.83	3959009.83	3923902.32			N/A	17874338.3		
25534769	25534769	17874338.3	3959009.83	3959009.83	3959009.83	3923902.32	Sin Contratos	Sin Proyectos	N/A	N/A	Validado	Fortaseg 2019





H. AYUNTAMIENTO CONSTITUCIONAL DE TECOMÁN, COL.
ADMINISTRACIÓN 2018 – 2021
DIRECCIÓN DE PLANEACIÓN Y DESARROLLO MUNICIPAL



SEGUIMIENTO DE LOS RECURSOS FEDERALES
TRANSFERIDOS CICLO 2019
PERIODO SEGUNDO TRIMESTRE
ABRIL - JUNIO
EN LA PÁGINA DE LA SECRETARÍA DE HACIENDA Y
CRÉDITO PÚBLICO

DESTINO DEL GASTO



“Año 2018, Centenario del natalicio del escritor mexicano y Universal Juan José Arreola”
Medellín No. 280, Colonia Centro Tecomán Colima. C.P. 28100 Tel. 32-2-94 95 www.tecoman.gob.mx

Destino del Gasto (2do. Informe trimestral 2019)

En página de la Secretaría de Hacienda y Crédito Público en el apartado de Seguimiento de los Recursos Federales Transferidos (SRFT)

DETALLE_PROYECTO	DETALLE_PROYECTO	DETALLE_PROYECTO	DETALLE_PROYECTO	DETALLE_PROYECTO	DETALLE_PROYECTO	DETALLE_PROYECTO	DETALLE_PROYECTO	DETALLE_PROYECTO	DETALLE_PROYECTO	DETALLE_PROYECTO
CICLO	TRIMESTR E	FOLIO	CATEGORIA	MONTO_GLOBA L_APROBADO	FUENTES_FINANCIAMIENTO	NOMBRE	ID_ENTIDAD_ RESPONSABL E	ENTIDAD_RES PONSABLE	ID_MUNICIPI O_RESPONSA BLE	MUNICIPIO_R ESPONSABLE
2019	2	COL180301308615	Proyecto de inversión	1800000	{ff1: {ciclo_recurso:2018, ramo:16, modalidad:S, prog_pres:74, tipo_recurso:FEDERALES (APORTACIONES, SUBSIDIOS Y CONVENIOS), monto:900000.0, modificado:0.0}, ff2: {ciclo_recurso:2018, ramo:33, modalidad:I, prog_pres:4, tipo_recurso:FEDERALES (APORTACIONES, SUBSIDIOS Y CONVENIOS), monto:900000.0, modificado:899247.9}}	AMPLIACIÓN DE RED DE AGUA POTABLE Y TOMAS EN LA CABECERA MUNICIPAL DE TECOMAN COLIMA APAUR - 179757	6	Colima	9	Tecomán
2019	2	COL180401473676	Proyecto de inversión	150000	{ff1: {ciclo_recurso:2018, ramo:16, modalidad:S, prog_pres:74, tipo_recurso:FEDERALES (APORTACIONES, SUBSIDIOS Y CONVENIOS), monto:90000.0, modificado:0.0}, ff2: {ciclo_recurso:2018, ramo:33, modalidad:I, prog_pres:4, tipo_recurso:FEDERALES (APORTACIONES, SUBSIDIOS Y CONVENIOS), monto:60000.0, modificado:60000.0}}	SUMINISTRO E INSTALACIÓN DE MACROMEDIDOR Y ADECUACIÓN DEL TREN DE DESCARGA EN POZO DE LA LOCALIDAD DE CERRO DE ORTEGA - 419982	6	Colima	9	Tecomán
2019	2	COL180301309049	Proyecto de inversión	3500000	{ff1: {ciclo_recurso:2018, tipo_recurso:ESTATAL, prog_estatal_mun:Financiamiento Estatal, monto:1025000.0, modificado:0.0}, ff2: {ciclo_recurso:2018, ramo:20, modalidad:S, prog_pres:65, tipo_recurso:FEDERALES (APORTACIONES, SUBSIDIOS Y CONVENIOS), monto:1450000.0, modificado:0.0}, ff3: {ciclo_recurso:2018, ramo:33, modalidad:I, prog_pres:4, tipo_recurso:FEDERALES (APORTACIONES, SUBSIDIOS Y CONVENIOS), monto:1025000.0, modificado:1025000.0}}	CONSTRUCCIÓN DE CENTRO DE SALUD SEGUNDA ETAPA SEDESOL GOBIERNO DEL ESTADO MUNICIPIO - 181621	6	Colima	9	Tecomán
2019	2	COL18180201085483	Proyecto de inversión	752000	{ff1: {ciclo_recurso:2018, ramo:33, modalidad:I, prog_pres:4, tipo_recurso:FEDERALES (APORTACIONES, SUBSIDIOS Y CONVENIOS), monto:752000.0, modificado:751906.91}}	Rehabilitación De Red De Drenaje En Calle Pino Suarez Col La Palmita - 44463	6	Colima	9	Tecomán
2019	2	COL18180201085507	Proyecto de inversión	5500000	{ff1: {ciclo_recurso:2018, ramo:33, modalidad:I, prog_pres:4, tipo_recurso:FEDERALES (APORTACIONES, SUBSIDIOS Y CONVENIOS), monto:1100000.0, modificado:1099342.86}, ff2: {ciclo_recurso:2018, ramo:47, modalidad:S, prog_pres:179, tipo_recurso:FEDERALES (APORTACIONES, SUBSIDIOS Y CONVENIOS), monto:4400000.0, modificado:0.0}}	Construcción Del Sistema De Saneamiento Segunda Etapa Para Beneficiar A La Localidad Colonia Ladislao Moreno En El Municipio De Tecomán Cdi - 42068	6	Colima	9	Tecomán
2019	2	COL18180201085522	Proyecto de inversión	5000000	{ff1: {ciclo_recurso:2018, ramo:33, modalidad:I, prog_pres:4, tipo_recurso:FEDERALES (APORTACIONES, SUBSIDIOS Y CONVENIOS), monto:1250000.0, modificado:1249318.02}, ff2: {ciclo_recurso:2018, ramo:47, modalidad:S, prog_pres:179, tipo_recurso:FEDERALES (APORTACIONES, SUBSIDIOS Y CONVENIOS), monto:3750000.0, modificado:0.0}}	Ampliación Del Sistema De Agua Potable Primera Etapa Para Beneficiar A La Localidad Madrid En El Municipio De Tecomán Cdi Proii - 42062	6	Colima	9	Tecomán
2019	2	COL180301392684	Proyecto de inversión	49191.01	{ff1: {ciclo_recurso:2018, ramo:53, modalidad:K, prog_pres:1, tipo_recurso:FEDERALES (APORTACIONES, SUBSIDIOS Y CONVENIOS), monto:14757.3, modificado:0.0}, ff2: {ciclo_recurso:2018, ramo:33, modalidad:I, prog_pres:4, tipo_recurso:FEDERALES (APORTACIONES, SUBSIDIOS Y CONVENIOS), monto:34433.71, modificado:34433.71}}	CONSTRUCCIÓN DE CINCUENTA MTS DE BT SUBTERRÁNEO DOSMASUNO EN CALLE CARLOS PADILLA COL VILLAS DEL SOL - 179393	6	Colima	9	Tecomán
2019	2	COL180301392685	Proyecto de inversión	17209.59	{ff1: {ciclo_recurso:2018, ramo:53, modalidad:K, prog_pres:14, tipo_recurso:FEDERALES (APORTACIONES, SUBSIDIOS Y CONVENIOS), monto:5162.88, modificado:0.0}, ff2: {ciclo_recurso:2018, ramo:33, modalidad:I, prog_pres:4, tipo_recurso:FEDERALES (APORTACIONES, SUBSIDIOS Y CONVENIOS), monto:12046.71, modificado:12046.71}}	CONSTRUCCIÓN DE CINCUENTA MTS DE BTCABLE MÚLTIPLE DOSMASUNO EN CALLE URUGUAY ESQUINA ARGENTINA MADRID - 179525	6	Colima	9	Tecomán
2019	2	COL180301392686	Proyecto de inversión	88694.96	{ff1: {ciclo_recurso:2018, ramo:53, modalidad:K, prog_pres:14, tipo_recurso:FEDERALES (APORTACIONES, SUBSIDIOS Y CONVENIOS), monto:26608.49, modificado:0.0}, ff2: {ciclo_recurso:2018, ramo:33, modalidad:I, prog_pres:4, tipo_recurso:FEDERALES (APORTACIONES, SUBSIDIOS Y CONVENIOS), monto:62086.47, modificado:62086.47}}	CONSTRUCCIÓN DE MT Y DE BT CABLE MÚLTIPLE DOSMASUNO CON ADICIÓN DE UN TRANSFORMADOR EN CALLE PRINCIPAL COL SAN PEDRO - 179550	6	Colima	9	Tecomán



Destino del Gasto (2do. Informe trimestral 2019)

En página de la Secretaría de Hacienda y Crédito Público en el apartado de Seguimiento de los Recursos Federales Transferidos (SRFT)

DETALLE_PROYECTO	DETALLE_PROYECTO	DETALLE_PROYECTO	DETALLE_PROYECTO	DETALLE_PROYECTO	DETALLE_PROYECTO	DETALLE_PROYECTO	DETALLE_PROYECTO	DETALLE_PROYECTO	DETALLE_PROYECTO	
CICLO	TRIMESTRE	FOLIO	CATEGORIA	MONTO_GLOBAL_APROBADO	FUENTES_FINANCIAMIENTO	NOMBRE	ID_ENTIDAD_RESPONSABLE	ENTIDAD_RESPONSABLE	ID_MUNICIPIO_RESPONSABLE	MUNICIPIO_RESPONSABLE
2019	2	COL180301392687	Proyecto de inversión	104959.07	{ff1: {ciclo_recurso:2018, ramo:53, modalidad:K, prog_pres:14, tipo_recurso:FEDERALES (APORTACIONES, SUBSIDIOS Y CONVENIOS), monto:31487.72, modificado:0.0}, ff2: {ciclo_recurso:2018, ramo:33, modalidad:I, prog_pres:4, tipo_recurso:FEDERALES (APORTACIONES, SUBSIDIOS Y CONVENIOS), monto:73471.35, modificado:73471.35}}	CONSTRUCCIÓN DE BT CABLE MÚLTIPLE CON ADICIÓN DE TRANSFORMADOR DE EN CALLE VALLE BOREAL ENTRE COQUIMATLÁN Y AR - 179606	6	Colima	9	Tecomán
2019	2	COL180301392688	Proyecto de inversión	82492.83	{ff1: {ciclo_recurso:2018, ramo:53, modalidad:K, prog_pres:14, tipo_recurso:FEDERALES (APORTACIONES, SUBSIDIOS Y CONVENIOS), monto:24747.85, modificado:0.0}, ff2: {ciclo_recurso:2018, ramo:33, modalidad:I, prog_pres:4, tipo_recurso:FEDERALES (APORTACIONES, SUBSIDIOS Y CONVENIOS), monto:57744.98, modificado:57744.98}}	CONSTRUCCIÓN DE BT CABLE MÚLTIPLE CALLE ZARAGOZA Y FRANCISCO VILLA CALLE ZARAGOZA Y PROL DOS DE ABRIL Y CALLE CINCO DE MAYO ESQ ZARAGOZA EN - 179633	6	Colima	9	Tecomán
2019	2	COL180401469588	Proyecto de inversión	590827.33	{ff1: {ciclo_recurso:2018, tipo_recurso:MUNICIPAL, prog_estatal_mun:Programa Municipal, monto:16001.6, modificado:14568.55}, ff2: {ciclo_recurso:2018, ramo:33, modalidad:I, prog_pres:4, tipo_recurso:FEDERALES (APORTACIONES, SUBSIDIOS Y CONVENIOS), monto:574825.73, modificado:585297.62}}	REHABILITACIÓN DE RED DE DRENAJE EN CALLE MANUEL ALVAREZ DE LA LOCALIDAD DE CERRO DE ORTEGA - 422831	6	Colima	9	Tecomán
2019	2	COL190201541532	Proyecto de inversión	43592.71	{ff1: {ciclo_recurso:2019, ramo:33, modalidad:I, prog_pres:4, tipo_recurso:FEDERALES (APORTACIONES, SUBSIDIOS Y CONVENIOS), monto:43592.71, modificado:43592.71}}	MEJORAMIENTO DE CALLES VARIAS EN LA COMUNIDAD DE CALLEJONES - 85879	6	Colima	9	Tecomán
2019	2	COL190201541603	Proyecto de inversión	99662.85	{ff1: {ciclo_recurso:2019, ramo:33, modalidad:I, prog_pres:4, tipo_recurso:FEDERALES (APORTACIONES, SUBSIDIOS Y CONVENIOS), monto:99662.85, modificado:99662.85}}	CONSTRUCCIÓN DE BANQUETAS EN LA COMUNIDAD DE CALLEJONES - 85972	6	Colima	9	Tecomán
2019	2	COL190201541797	Proyecto de inversión	86685.77	{ff1: {ciclo_recurso:2019, ramo:33, modalidad:I, prog_pres:4, tipo_recurso:FEDERALES (APORTACIONES, SUBSIDIOS Y CONVENIOS), monto:86685.77, modificado:86685.77}}	CONSTRUCCIÓN DE RAMPAS PARA POBLACIÓN VULNERABLE - 86213	6	Colima	9	Tecomán
2019	2	COL190201541817	Proyecto de inversión	167271.04	{ff1: {ciclo_recurso:2019, ramo:33, modalidad:I, prog_pres:4, tipo_recurso:FEDERALES (APORTACIONES, SUBSIDIOS Y CONVENIOS), monto:167271.04, modificado:167271.04}}	REHABILITACIÓN DE BIBLIOTECA EN LA LOCALIDAD DE SAN MIGUEL DEL OJO DE AGUA - 86252	6	Colima	9	Tecomán
2019	2	COL190201541930	Proyecto de inversión	219912.8	{ff1: {ciclo_recurso:2019, ramo:33, modalidad:I, prog_pres:4, tipo_recurso:FEDERALES (APORTACIONES, SUBSIDIOS Y CONVENIOS), monto:219912.8, modificado:219912.8}}	CONSTRUCCIÓN DE BANQUETAS EN LA COMUNIDAD DE COFRADÍA DE MORELOS - 86421	6	Colima	9	Tecomán
2019	2	COL190201541956	Proyecto de inversión	182156.45	{ff1: {ciclo_recurso:2019, ramo:33, modalidad:I, prog_pres:4, tipo_recurso:FEDERALES (APORTACIONES, SUBSIDIOS Y CONVENIOS), monto:182156.45, modificado:182156.45}}	REHABILITACIÓN DE RED DE DRENAJE SANITARIO EN CALLE FEDERALISMO ENTRE DOS DE ABRIL Y REVOLUCIÓN COL ESTATUTO JURÍDICO - 86454	6	Colima	9	Tecomán
2019	2	COL190201541983	Proyecto de inversión	327120.37	{ff1: {ciclo_recurso:2019, ramo:33, modalidad:I, prog_pres:4, tipo_recurso:FEDERALES (APORTACIONES, SUBSIDIOS Y CONVENIOS), monto:327120.37, modificado:327120.37}}	REHABILITACIÓN DE RED DE DRENAJE SANITARIO EN CALLE JUAN JOSÉ SEVILLA ENTRE CALLE ANTONIO BARBOSA Y PROL CALLE GREGORIO TORRES QUINTERO CO - 86498	6	Colima	9	Tecomán



Destino del Gasto (2do. Informe trimestral 2019)

En página de la Secretaría de Hacienda y Crédito Público en el apartado de Seguimiento de los Recursos Federales Transferidos (SRFT)

DETALLE_PROYECTO	DETALLE_PROYECTO	DETALLE_PROYECTO	DETALLE_PROYECTO	DETALLE_PROYECTO	DETALLE_PROYECTO	DETALLE_PROYECTO	DETALLE_PROYECTO	DETALLE_PROYECTO	DETALLE_PROYECTO	DETALLE_PROYECTO
CICLO	TRIMESTR	FOLIO	CATEGORIA	MONTO_GLOBA	FUENTES_FINANCIAMIENTO	NOMBRE	ID_ENTIDAD	ENTIDAD_RES	ID_MUNICIPI	MUNICIPIO_R
TO	E			L_APROBADO			RESPONSABL	PONSABLE	O_RESPONSA	ESPONSABLE
							E		BLE	
2019	2	COL190201542015	Proyecto de inversión	1744429.69	{ff1: {ciclo_recurso:2019, ramo:33, modalidad:l, prog_pres:4, tipo_recurso:FEDERALES (APORTACIONES, SUBSIDIOS Y CONVENIOS), monto:1744429.69, modificado:1744429.69}}	REHABILITACIÓN DE LÍNEA DE CONDUCCIÓN COLECTOR SANITARIO EN ZONA ORIENTE DE LA COL ESTATUTO JURÍDICO - 86552	6	Colima	9	Tecomán
2019	2	COL190201535869	Proyecto de inversión	80000	{ff1: {ciclo_recurso:2019, ramo:33, modalidad:l, prog_pres:4, tipo_recurso:FEDERALES (APORTACIONES, SUBSIDIOS Y CONVENIOS), monto:80000.0, modificado:80000.0}}	REHABILITACIÓN DE CANAL PLUVIAL EN LA LOCALIDAD DE CALERAS - 77063	6	Colima	9	Tecomán
2019	2	COL190201535878	Proyecto de inversión	228724	{ff1: {ciclo_recurso:2019, ramo:33, modalidad:l, prog_pres:4, tipo_recurso:FEDERALES (APORTACIONES, SUBSIDIOS Y CONVENIOS), monto:228724.0, modificado:228724.0}}	CONSTRUCCIÓN DE BANQUETAS EN LA COMUNIDAD DE CALERAS - 77082	6	Colima	9	Tecomán
2019	2	COL190201535883	Proyecto de inversión	182290.81	{ff1: {ciclo_recurso:2019, ramo:33, modalidad:l, prog_pres:4, tipo_recurso:FEDERALES (APORTACIONES, SUBSIDIOS Y CONVENIOS), monto:182290.81, modificado:182290.81}}	REHABILITACIÓN DE RED DE DRENAJE SANITARIO EN CALLE FRANCISCO VILLA ENTRE AV CUAUHTÉMOC Y CALLE EMILIANO ZAPATA COL ANTONIO SALAZAR - 77088	6	Colima	9	Tecomán
2019	2	COL190201535900	Proyecto de inversión	172264.42	{ff1: {ciclo_recurso:2019, ramo:33, modalidad:l, prog_pres:4, tipo_recurso:FEDERALES (APORTACIONES, SUBSIDIOS Y CONVENIOS), monto:172264.42, modificado:172264.42}}	CONSTRUCCIÓN DE EMPEDRADOS EN CALLE FRANCISCO VILLA ENTRE AV CUAUHTÉMOC Y CALLE EMILIANO ZAPATA COL ANTONIO SALAZAR - 77103	6	Colima	9	Tecomán
2019	2	COL190201542203	Proyecto de inversión	1132970.2	{ff1: {ciclo_recurso:2019, ramo:33, modalidad:l, prog_pres:4, tipo_recurso:FEDERALES (APORTACIONES, SUBSIDIOS Y CONVENIOS), monto:1132970.2, modificado:1132970.2}}	REHABILITACIÓN DE POZO PROFUNDO RASTRO MUNICIPAL - 86784	6	Colima	9	Tecomán
2019	2	COL190201542663	Proyecto de inversión	823104.59	{ff1: {ciclo_recurso:2019, ramo:33, modalidad:l, prog_pres:4, tipo_recurso:FEDERALES (APORTACIONES, SUBSIDIOS Y CONVENIOS), monto:823104.59, modificado:823104.59}}	REHABILITACIÓN DE DRENAJE SANITARIO EN CALLE OCAMPO ENTRE CALLE RICARDO SEVILLA Y LIMITE DE PROPIEDAD PARTICULAR COL VILLA FLORIDA - 87523	6	Colima	9	Tecomán
2019	2	COL190201542673	Proyecto de inversión	944712.14	{ff1: {ciclo_recurso:2019, ramo:33, modalidad:l, prog_pres:4, tipo_recurso:FEDERALES (APORTACIONES, SUBSIDIOS Y CONVENIOS), monto:944712.14, modificado:944712.14}}	REHABILITACIÓN DE RED DE DRENAJE SANITARIO EN CALLE BENITO JUÁREZ ENTRE LERDO DE TEJADA Y JUAN OSEGUERA V COL LA FLORESTA - 87541	6	Colima	9	Tecomán
2019	2	COL190201542688	Proyecto de inversión	605601.56	{ff1: {ciclo_recurso:2019, ramo:33, modalidad:l, prog_pres:4, tipo_recurso:FEDERALES (APORTACIONES, SUBSIDIOS Y CONVENIOS), monto:605601.56, modificado:605601.56}}	REHABILITACIÓN DE RED DE DRENAJE SANITARIO EN CALLE BENITO JUÁREZ ENTRE LERDO DE TEJADA Y JUAN OSEGUERA V COLLA FLORESTA - 87565	6	Colima	9	Tecomán
2019	2	COL190201542704	Proyecto de inversión	1077760.96	{ff1: {ciclo_recurso:2019, ramo:33, modalidad:l, prog_pres:4, tipo_recurso:FEDERALES (APORTACIONES, SUBSIDIOS Y CONVENIOS), monto:1077760.96, modificado:1077760.96}}	REHABILITACIÓN DE RED DE DRENAJE SANITARIO EN CALLE CINCO DE FEBRERO ENTRE AV JUAN OSEGUERA Y CALLE VOLCÁN DE COLIMA COL LA FLORESTA - 87587	6	Colima	9	Tecomán



Destino del Gasto (2do. Informe trimestral 2019)

En página de la Secretaría de Hacienda y Crédito Público en el apartado de Seguimiento de los Recursos Federales Transferidos (SRFT)

DETALLE_PROYECTO	DETALLE_PROYECTO	DETALLE_PROYECTO	DETALLE_PROYECTO	DETALLE_PROYECTO	DETALLE_PROYECTO	DETALLE_PROYECTO	DETALLE_PROYECTO	DETALLE_PROYECTO	DETALLE_PROYECTO	DETALLE_PROYECTO
CICLO	TRIMESTRE	FOLIO	CATEGORIA	MONTO_GLOBA L_APROBADO	FUENTES_FINANCIAMIENTO	NOMBRE	ID_ENTIDAD_ RESPONSABLE	ENTIDAD_ RESPONSABLE	ID_MUNICIPI O_RESPONSA BLE	MUNICIPIO_ RESPONSABLE
2019	2	COL190201542720	Proyecto de inversión	707976.07	{ff1: {ciclo_recurso:2019, ramo:33, modalidad:I, prog_pres:4, tipo_recurso:FEDERALES (APORTACIONES, SUBSIDIOS Y CONVENIOS), monto:707976.07, modificado:707976.07}}	REHABILITACIÓN DE POZO PROFUNDO DE LA COL EL CHAMIZAL - 87613	6	Colima	9	Tecomán
2019	2	COL190201533932	Proyecto de inversión	205638.59	{ff1: {ciclo_recurso:2019, ramo:33, modalidad:I, prog_pres:4, tipo_recurso:FEDERALES (APORTACIONES, SUBSIDIOS Y CONVENIOS), monto:205638.59, modificado:205638.59}}	CONSTRUCCIÓN DE BANQUETAS EN LA COMUNIDAD DE CHANCHOPA - 73995	6	Colima	9	Tecomán
2019	2	COL190201533995	Proyecto de inversión	30000	{ff1: {ciclo_recurso:2019, ramo:33, modalidad:I, prog_pres:4, tipo_recurso:FEDERALES (APORTACIONES, SUBSIDIOS Y CONVENIOS), monto:30000.0, modificado:30000.0}}	REHABILITACIÓN DE BIBLIOTECA CENTRO COMUNITARIO DE APRENDIZAJE EN COFRADÍA DE HIDALGO - 74076	6	Colima	9	Tecomán
2019	2	COL190201534020	Proyecto de inversión	205198.68	{ff1: {ciclo_recurso:2019, ramo:33, modalidad:I, prog_pres:4, tipo_recurso:FEDERALES (APORTACIONES, SUBSIDIOS Y CONVENIOS), monto:205198.68, modificado:205198.68}}	CONSTRUCCIÓN DE EMPEDRADOS EN LA COMUNIDAD DE COFRADÍA DE HIDALGO - 74104	6	Colima	9	Tecomán
2019	2	COL190201534380	Proyecto de inversión	867271.73	{ff1: {ciclo_recurso:2019, ramo:33, modalidad:I, prog_pres:4, tipo_recurso:FEDERALES (APORTACIONES, SUBSIDIOS Y CONVENIOS), monto:867271.73, modificado:867271.73}}	REHABILITACIÓN DE PLANTA DE TRATAMIENTO DE AGUAS RESIDUALES DE LA LOCALIDAD DE EL REAL SEGUNDA ETAPA - 74551	6	Colima	9	Tecomán
2019	2	COL190201534390	Proyecto de inversión	79539.99	{ff1: {ciclo_recurso:2019, ramo:33, modalidad:I, prog_pres:4, tipo_recurso:FEDERALES (APORTACIONES, SUBSIDIOS Y CONVENIOS), monto:79539.99, modificado:79539.99}}	CONSTRUCCIÓN DE EMPEDRADOS EN LA COMUNIDAD DE LA SALADA - 74575	6	Colima	9	Tecomán
2019	2	COL190201534408	Proyecto de inversión	25300	{ff1: {ciclo_recurso:2019, ramo:33, modalidad:I, prog_pres:4, tipo_recurso:FEDERALES (APORTACIONES, SUBSIDIOS Y CONVENIOS), monto:25300.0, modificado:25300.0}}	CONSTRUCCIÓN DE SISTEMA DE ALUMBRADO PÚBLICO FRENTE A ENTRADA PRINCIPAL PARADA DE AUTOBUSES EN TECOLAPA - 74617	6	Colima	9	Tecomán
2019	2	COL190201541387	Proyecto de inversión	206800.51	{ff1: {ciclo_recurso:2019, ramo:33, modalidad:I, prog_pres:4, tipo_recurso:FEDERALES (APORTACIONES, SUBSIDIOS Y CONVENIOS), monto:206800.51, modificado:206800.51}}	CONSTRUCCIÓN DE BANQUETAS EN LA COL RUIZ CORTINES - 85685	6	Colima	9	Tecomán
2019	2	COL190201541415	Proyecto de inversión	52706.54	{ff1: {ciclo_recurso:2019, ramo:33, modalidad:I, prog_pres:4, tipo_recurso:FEDERALES (APORTACIONES, SUBSIDIOS Y CONVENIOS), monto:52706.54, modificado:52706.54}}	MEJORAMIENTO DE CALLES VARIAS EN LA COMUNIDAD DE EL SAUCITO - 85711	6	Colima	9	Tecomán
2019	2	COL190201541431	Proyecto de inversión	49697.27	{ff1: {ciclo_recurso:2019, ramo:33, modalidad:I, prog_pres:4, tipo_recurso:FEDERALES (APORTACIONES, SUBSIDIOS Y CONVENIOS), monto:49697.27, modificado:49697.27}}	CONSTRUCCIÓN DE BANQUETAS EN LA COMUNIDAD DE EL SAUCITO - 85727	6	Colima	9	Tecomán



Destino del Gasto (2do. Informe trimestral 2019)

En página de la Secretaría de Hacienda y Crédito Público en el apartado de Seguimiento de los Recursos Federales Transferidos (SRFT)

DETALLE_PROYECTO	DETALLE_PROYECTO	DETALLE_PROYECTO	DETALLE_PROYECTO	DETALLE_PROYECTO	DETALLE_PROYECTO	DETALLE_PROYECTO	DETALLE_PROYECTO	DETALLE_PROYECTO	DETALLE_PROYECTO	DETALLE_PROYECTO
CICLO	TRIMESTR	FOLIO	CATEGORIA	MONTO_GLOBA L_APROBADO	FUENTES_FINANCIAMIENTO	NOMBRE	ID_ENTIDAD_ RESPONSABL E	ENTIDAD_RES PONSABLE	ID_MUNICIPI O_RESPONSA BLE	MUNICIPIO_R ESPONSABLE
2019	2	COL190201541355	Proyecto de inversión	390819.4	{ff1: {ciclo_recurso:2019, ramo:33, modalidad:l, prog_pres:4, tipo_recurso:FEDERALES (APORTACIONES, SUBSIDIOS Y CONVENIOS), monto:390819.4, modificado:390819.4}}	CONSTRUCCIÓN DE EMPEDRADOS EN VARIAS CALLES DE LA COM NUEVO CAXITLAN - 85642	6	Colima	9	Tecomán
2019	2	COL190201541874	Proyecto de inversión	294265.74	{ff1: {ciclo_recurso:2019, ramo:33, modalidad:l, prog_pres:4, tipo_recurso:FEDERALES (APORTACIONES, SUBSIDIOS Y CONVENIOS), monto:294265.74, modificado:294265.74}}	CONSTRUCCIÓN DE EMPEDRADOS EN LA COMUNIDAD DE COFRADÍA DE MORELOS - 86341	6	Colima	9	Tecomán
2019	2	COL190201542517	Proyecto de inversión	1238274.52	{ff1: {ciclo_recurso:2019, ramo:33, modalidad:l, prog_pres:4, tipo_recurso:FEDERALES (APORTACIONES, SUBSIDIOS Y CONVENIOS), monto:1238274.52, modificado:1238274.52}}	REHABILITACIÓN DE RED DE DRENAJE SANITARIO EN CALLE CORREGIDORA ENTRE CALLE GILDARDO GÓMEZ Y CALLE JUÁREZ COL EMILIANO ZAPATA SAN ISIDRO - 87315	6	Colima	9	Tecomán
2019	2	COL190201542539	Proyecto de inversión	1099820.24	{ff1: {ciclo_recurso:2019, ramo:33, modalidad:l, prog_pres:4, tipo_recurso:FEDERALES (APORTACIONES, SUBSIDIOS Y CONVENIOS), monto:1099820.24, modificado:1099820.24}}	REHABILITACIÓN DE RED DE DRENAJE SANITARIO EN CALLE URSULO GALVÁN Y CALLE PINO SUÁREZ ENTRE AV PEDRO TORRES ORTÍZ Y CALLE LEONARDO B GUTI - 87341	6	Colima	9	Tecomán
2019	2	COL190201542556	Proyecto de inversión	192536.8	{ff1: {ciclo_recurso:2019, ramo:33, modalidad:l, prog_pres:4, tipo_recurso:FEDERALES (APORTACIONES, SUBSIDIOS Y CONVENIOS), monto:192536.8, modificado:192536.8}}	CONSTRUCCIÓN DE ANDADOR PARA MOVILIDAD DE PERSONAS CON CAPACIDADES DIFERENTES AL HOSPITAL GENERAL DE TECOMÁN COL BENITO JUÁREZ - 87360	6	Colima	9	Tecomán
2019	2	COL190201542574	Proyecto de inversión	1035579	{ff1: {ciclo_recurso:2019, ramo:33, modalidad:l, prog_pres:4, tipo_recurso:FEDERALES (APORTACIONES, SUBSIDIOS Y CONVENIOS), monto:1035579.0, modificado:1035579.0}}	REHABILITACIÓN DE RED DE DRENAJE SANITARIO EN CALLE PEDRO GUTIERREZ SUR ENTRE CALLE JOSÉ MARTÍ Y VEINTE DE NOVIEMBRE COL UNIÓN - 87384	6	Colima	9	Tecomán
2019	2	COL190201542605	Proyecto de inversión	639558.95	{ff1: {ciclo_recurso:2019, ramo:33, modalidad:l, prog_pres:4, tipo_recurso:FEDERALES (APORTACIONES, SUBSIDIOS Y CONVENIOS), monto:639558.95, modificado:639558.95}}	REHABILITACIÓN DE RED DE DRENAJE SANITARIO EN CALLE JOSÉ MARTÍ ENTRE CALLE JOSÉ ESPINOZA RIVERA Y GREGORIO ZUÑIGA COL UNIÓN - 87435	6	Colima	9	Tecomán
2019	2	COL190201542623	Proyecto de inversión	838730.06	{ff1: {ciclo_recurso:2019, ramo:33, modalidad:l, prog_pres:4, tipo_recurso:FEDERALES (APORTACIONES, SUBSIDIOS Y CONVENIOS), monto:838730.06, modificado:838730.06}}	REHABILITACIÓN DE RED DE DRENAJE SANITARIO EN CALLE NICOLÁS BRAVO COL CENTRO CERRO DE ORTEGA - 87463	6	Colima	9	Tecomán
2019	2	COL190201542642	Proyecto de inversión	1230467.78	{ff1: {ciclo_recurso:2019, ramo:33, modalidad:l, prog_pres:4, tipo_recurso:FEDERALES (APORTACIONES, SUBSIDIOS Y CONVENIOS), monto:1230467.78, modificado:1230467.78}}	REHABILITACIÓN DE RED DE DRENAJE SANITARIO EN CALLE CORREGIDORA COL CENTRO CERRO DE ORTEGA - 87489	6	Colima	9	Tecomán
2019	2	COL190201543226	Proyecto de inversión	223611.23	{ff1: {ciclo_recurso:2019, ramo:33, modalidad:l, prog_pres:4, tipo_recurso:FEDERALES (APORTACIONES, SUBSIDIOS Y CONVENIOS), monto:223611.23, modificado:223611.23}}	REHABILITACIÓN DE RED DE DRENAJE SANITARIO EN CALLE AMADO NERVO ENTRE AV PEDRO GUTIÉRREZ NORTE Y CALLE ANTONIO MONTES NORTE COL UNIÓN - 88303	6	Colima	9	Tecomán



Destino del Gasto (2do. Informe trimestral 2019)

En página de la Secretaría de Hacienda y Crédito Público en el apartado de Seguimiento de los Recursos Federales Transferidos (SRFT)

DETALLE_PROYECTO	DETALLE_PROYECTO	DETALLE_PROYECTO	DETALLE_PROYECTO	DETALLE_PROYECTO	DETALLE_PROYECTO	DETALLE_PROYECTO	DETALLE_PROYECTO	DETALLE_PROYECTO	DETALLE_PROYECTO	DETALLE_PROYECTO
CICLO	TRIMESTR	FOLIO	CATEGORIA	MONTO_GLOBA	FUENTES_FINANCIAMIENTO	NOMBRE	ID_ENTIDAD	ENTIDAD_RES	ID_MUNICIPI	MUNICIPIO_R
TO	E			L_APROBADO			RESPONSABL	PONSABLE	O_RESPONSA	ESPONSABLE
							E		BLE	
2019	2	COL190201543255	Proyecto de inversión	320929.65	{ff1: {ciclo_recurso:2019, ramo:33, modalidad:l, prog_pres:4, tipo_recurso:FEDERALES (APORTACIONES, SUBSIDIOS Y CONVENIOS), monto:320929.65, modificado:320929.65}}	REHABILITACIÓN DE RED DE DRENAJE SANITARIO EN CALLE MANUEL ACUÑA ENTRE CALLE PEDRO TORRES ORTÍZ Y CALLE FRANCISCO MÁRQUEZ COL UNIÓN - 88331	6	Colima	9	Tecomán
2019	2	COL190201535815	Proyecto de inversión	228724.16	{ff1: {ciclo_recurso:2019, ramo:33, modalidad:l, prog_pres:4, tipo_recurso:FEDERALES (APORTACIONES, SUBSIDIOS Y CONVENIOS), monto:228724.16, modificado:228724.16}}	CONSTRUCCIÓN DE BANQUETAS EN LA COMUNIDAD DE TECOLAPA - 76989	6	Colima	9	Tecomán
2019	2	COL190201535849	Proyecto de inversión	95528	{ff1: {ciclo_recurso:2019, ramo:33, modalidad:l, prog_pres:4, tipo_recurso:FEDERALES (APORTACIONES, SUBSIDIOS Y CONVENIOS), monto:95528.0, modificado:95528.0}}	CONSTRUCCIÓN DE PUENTE PEATONAL FRENTE A CALLE LAS AMÉRICAS DE LA LOCALIDAD DE MADRID - 77037	6	Colima	9	Tecomán
2019	2	COL190201535858	Proyecto de inversión	48580	{ff1: {ciclo_recurso:2019, ramo:33, modalidad:l, prog_pres:4, tipo_recurso:FEDERALES (APORTACIONES, SUBSIDIOS Y CONVENIOS), monto:48580.0, modificado:48580.0}}	CONSTRUCCIÓN DE SISTEMA DE ALUMBRADO DE CANCHA DE USO MULTIPLE EN EP LEOPOLDO CARABALLO EN MADRID - 77046	6	Colima	9	Tecomán
2019	2	COL190201534116	Proyecto de inversión	61731.45	{ff1: {ciclo_recurso:2019, ramo:33, modalidad:l, prog_pres:4, tipo_recurso:FEDERALES (APORTACIONES, SUBSIDIOS Y CONVENIOS), monto:61731.45, modificado:61731.45}}	CONSTRUCCIÓN DE BARDAS MUROS PERIMETRALES EN ESCUELA PRIMARIA DE PASCUALES SEGUNDA ETAPA - 74261	6	Colima	9	Tecomán
2019	2	COL190201534124	Proyecto de inversión	158113.23	{ff1: {ciclo_recurso:2019, ramo:33, modalidad:l, prog_pres:4, tipo_recurso:FEDERALES (APORTACIONES, SUBSIDIOS Y CONVENIOS), monto:158113.23, modificado:158113.23}}	CONSTRUCCIÓN DE BARDAS MUROS DE CONTENCIÓN EN ESCUELA PRIMARIA DE EL REAL SEGUNDA ETAPA - 74267	6	Colima	9	Tecomán
2019	2	COL190201544542	Proyecto de inversión	1060782.6	{ff1: {ciclo_recurso:2019, ramo:33, modalidad:l, prog_pres:4, tipo_recurso:FEDERALES (APORTACIONES, SUBSIDIOS Y CONVENIOS), monto:1060782.6, modificado:1060782.6}}	REHABILITACIÓN DE RED DE DRENAJE SANITARIO EN CALLE TABASCO ENTRE CALLE AEROPISTA Y CAMPO AÉREO Y CALLE AEROPISTA ENTRE CALLE OAXACA Y CA - 90525	6	Colima	9	Tecomán
2019	2	COL190201544575	Proyecto de inversión	1200000	{ff1: {ciclo_recurso:2019, ramo:33, modalidad:l, prog_pres:4, tipo_recurso:FEDERALES (APORTACIONES, SUBSIDIOS Y CONVENIOS), monto:1200000.0, modificado:1200000.0}}	REHABILITACIÓN DE POZO PROFUNDO DE LA COL NORIEGA PIZANO - 90573	6	Colima	9	Tecomán
2019	2	COL190201544592	Proyecto de inversión	550000	{ff1: {ciclo_recurso:2019, ramo:33, modalidad:l, prog_pres:4, tipo_recurso:FEDERALES (APORTACIONES, SUBSIDIOS Y CONVENIOS), monto:550000.0, modificado:550000.0}}	REHABILITACIÓN DE LA RED DE AGUA POTABLE DE LA AV MARCIANO CABRERA ENTRE MIGUEL BRACAMONTES Y LA CALLE RODOLFO CHÁVEZ CARRILLO COL TEPEY - 90590	6	Colima	9	Tecomán
2019	2	COL190201544613	Proyecto de inversión	411689.08	{ff1: {ciclo_recurso:2019, ramo:33, modalidad:l, prog_pres:4, tipo_recurso:FEDERALES (APORTACIONES, SUBSIDIOS Y CONVENIOS), monto:411689.08, modificado:411689.08}}	REHABILITACIÓN DE RED DE DRENAJE SANITARIO EN CALLE COLEGIO MILITAR ENTRE CALLE ESTEBAN GARCÍA Y CALLE GUILLERMO PRIETO COL TEPEYAC - 90627	6	Colima	9	Tecomán



Destino del Gasto (2do. Informe trimestral 2019)

En página de la Secretaría de Hacienda y Crédito Público en el apartado de Seguimiento de los Recursos Federales Transferidos (SRFT)

DETALLE_PROYECTO	DETALLE_PROYECTO	DETALLE_PROYECTO	DETALLE_PROYECTO	DETALLE_PROYECTO	DETALLE_PROYECTO	DETALLE_PROYECTO	DETALLE_PROYECTO	DETALLE_PROYECTO	DETALLE_PROYECTO	DETALLE_PROYECTO
CICLO	TRIMESTR	FOLIO	CATEGORIA	MONTO_GLOBA	FUENTES_FINANCIAMIENTO	NOMBRE	ID_ENTIDAD_RESPONSABLE	ENTIDAD_RESPONSABLE	ID_MUNICIPIO_RESPONSABLE	MUNICIPIO_RESPONSABLE
2019	2	COL190201544028	Proyecto de inversión	666848.78	{ff1: {ciclo_recurso:2019, ramo:33, modalidad:l, prog_pres:4, tipo_recurso:FEDERALES (APORTACIONES, SUBSIDIOS Y CONVENIOS), monto:666848.78, modificado:666848.78}}	REHABILITACIÓN DE RED DE DRENAJE SANITARIO EN CALLE ALFONSO HERRERA ENTRE CALLE PEDRO GUTIÉRREZ Y AV PEDRO TORRES ORTÍZ COL UNIÓN - 89692	6	Colima	9	Tecomán
2019	2	COL190201544055	Proyecto de inversión	566991.4	{ff1: {ciclo_recurso:2019, ramo:33, modalidad:l, prog_pres:4, tipo_recurso:FEDERALES (APORTACIONES, SUBSIDIOS Y CONVENIOS), monto:566991.4, modificado:566991.4}}	REHABILITACIÓN DE RED DE DRENAJE SANITARIO EN CALLE PROGRESO ENTRE AV PEDRO GUTIÉRREZ Y CALLE GREGORIO ZÚÑIGA COL UNIÓN - 89742	6	Colima	9	Tecomán
2019	2	COL190201544802	Proyecto de inversión	344824.8	{ff1: {ciclo_recurso:2019, ramo:33, modalidad:l, prog_pres:4, tipo_recurso:FEDERALES (APORTACIONES, SUBSIDIOS Y CONVENIOS), monto:344824.8, modificado:344824.8}}	REHABILITACIÓN DE RED DE DRENAJE SANITARIO EN CALLE TLAXCALA ENTRE CALLE PROLONGACIÓN COLEGIO MILITAR Y CALLE JAVIER MINA COL COFRADÍA DE - 90867	6	Colima	9	Tecomán
2019	2	COL190201553539	Proyecto de inversión	120000	{ff1: {ciclo_recurso:2019, ramo:33, modalidad:l, prog_pres:4, tipo_recurso:FEDERALES (APORTACIONES, SUBSIDIOS Y CONVENIOS), monto:120000.0, modificado:0.0}}	CONSTRUCCIÓN DE PISO FIRME - 108695	6	Colima	9	Tecomán
2019	2	COL190201553444	Proyecto de inversión	21224.16	{ff1: {ciclo_recurso:2019, ramo:33, modalidad:l, prog_pres:4, tipo_recurso:FEDERALES (APORTACIONES, SUBSIDIOS Y CONVENIOS), monto:21224.16, modificado:0.0}}	EQUIPAMIENTO ESTUFA ECOLÓGICA DE LEÑA - 108507	6	Colima	9	Tecomán



Destino del Gasto (2do. Informe trimestral 2019)

En página de la Secretaría de Hacienda y Crédito Público en el apartado de Seguimiento de los Recursos Federales Transferidos (SRFT)

DETALLE_PROYECTO	DETALLE_PROYECTO	DETALLE_PROYECTO	DETALLE_PROYECTO	DETALLE_PROYECTO	DETALLE_PROYECTO	DETALLE_PROYECTO	DETALLE_PROYECTO	DETALLE_PROYECTO	DETALLE_PROYECTO	DETALLE_PROYECTO	DETALLE_PROYECTO
TIPO_PROGRAMA_PROYECTO	CLASIFICACION	SUBCLASIFICACION	INSTITUCION_EJECUTORA	NUMERO_PROYECTO	POBLACION_BENEFICIADA	MUJERES	HOMBRES	BENEFICIARIOS	METAS	TIPO_GEOREFERENCIA	GEOREFERENCIAS
Proyecto de Inversión de Infraestructura Social	Agua y saneamiento	Sin identificar	COMISIÓN DE AGUA POTABLE Y ALCANTARILLADO DE TECOMÁN CONVENIO AYUNTAMIENTO	179757	N	0	0	1209	{meta1: {unidad_medida:Metros lineales, meta:2222.0, meta_modificada:2222.0}}	1	{geo1: {cve_municipio:9, localidad:1, direccion:CALLE TODAS LAS CALLES SIN NOMBRE DE LA COLONIA SAN PEDRO COLONIA SAN PEDRO, 28113TECOMÁN, TECOMÁN COLIMA ENTRE CALLE TODAS LAS CALLES SIN NOMBRE DE LA COLONIA SAN PEDRO Y CALLE TODAS LAS CALLES SIN NOMBRE DE LA COLONIA SAN PEDRO, CALLE TODAS LAS, lon:-103.89553863, lat:18.93372362}}
Proyecto de Inversión de Infraestructura Social	Agua y saneamiento	Sin identificar	COMISIÓN DE AGUA POTABLE Y ALCANTARILLADO DE TECOMÁN CONVENIO AYUNTAMIENTO	419982	S	3851	3151	0	{meta1: {unidad_medida:Otros, meta:1.0, meta_modificada:1.0}}	1	{geo1: {cve_municipio:9, localidad:25, direccion:CALLE IGNACIO RAMIREZ PUEBLO CERRO DE ORTEGA, 28900 CERRO DE ORTEGA, TECOMÁN COLIMA ENTRE CARRETERA PLAYA AZUL Y CALLE ANTONIO LEAÑO, AVENIDA PINO SUAREZ LA OBRA ES 1 POZO QUE SE ENCUENTRA EN ESQ. DE CARRETERA PLAYA AZUL Y CALLE I, lon:-103.72450942, lat:18.7537241}}
Proyecto de Inversión de Infraestructura Social	Salud	Sin identificar	SECRETARIA DE INFRAESTRUCTURA Y DESARROLLO URBANO DEL GOBIERNO DEL ESTADO DE COLIMA	181621	N	0	0	5040	{meta1: {unidad_medida:Metros Cuadrados, meta:357.0, meta_modificada:357.0}}	1	{geo1: {cve_municipio:9, localidad:25, direccion:CALLE FRANCISCO I MADERO PUEBLO CERRO DE ORTEGA, 28900CERRO DE ORTEGA, TECOMÁN COLIMA ENTRE AVENIDA REVOLUCION Y CALLE GUILLERMO PRIETO, CALLE GREGORIO TORRES ORTIZ LA OBRA SE ENCUENTRA EN EL CENTRO DE SALUD DE LA COMUNIDAD, lon:-103.71856274, lat:18.74914895}}
Proyecto de Inversión de Infraestructura Social	Agua y saneamiento	Sin identificar	H AYUNTAMIENTO DE TECOMAN	44463	N	0	0	105	{meta1: {unidad_medida:Metros Cuadrados, meta:1.0, meta_modificada:109.0}}	1	{geo1: {cve_municipio:9, localidad:1, direccion:CALLE PINO SUAREZ COLONIA LA PALMITA, 28150 TECOMÁN, TECOMÁN COLIMA ENTRE CALLE FRANCISCO I MADERO Y CALLE MARIANO MATAMOROS, CALLE PIPILA LA CALLE SE ENCUENTRA A UNA CUADRA PARALELA DE LA EMPRESA DE CITROJUGO, lon:-103.8784947, lat:18.90862147}}
Proyecto de Inversión de Infraestructura Social	Agua y saneamiento	Sin identificar	H AYUNTAMIENTO DE TECOMAN	42068	N	0	0	546	{meta1: {unidad_medida:Metros Cuadrados, meta:1.0, meta_modificada:1800.0}}	1	{geo1: {cve_municipio:9, localidad:30, direccion:CALLEJON CAMINO SACACOSECHAS COLONIA LADISLAO MORENO, 28936 COLONIA LADISLAO MORENO, TECOMÁN COLIMA ENTRE BRECHA CAMINO SACACOSECHAS Y BRECHA CAMINO SACACOSECHAS, BRECHA CAMINO SACACOSECHAS POR LA CARRETERA TECOMAN PLAYA BOCA DE PASCUALES A 100 MTS D, lon:-103.9222302, lat:18.89335234}}
Proyecto de Inversión de Infraestructura Social	Agua y saneamiento	Sin identificar	H AYUNTAMIENTO DE TECOMAN	42062	N	0	0	3151	{meta1: {unidad_medida:Otros, meta:1.0, meta_modificada:1.0}}	1	{geo1: {cve_municipio:9, localidad:80, direccion:AVENIDA MEXICO CIUDAD ESTACIÓN MADRID, 28910 MADRID, TECOMÁN COLIMA ENTRE AVENIDA ENRIQUE O. DE LA MADRID Y CALLE SECUNDARIA, CALLE MEXICO LA OBRA SE ENCUENTRA A UN COSTADO DE LA SECUNDARIA DE LA COMUNIDAD Y FRENTE A LA UNIVERSIDAD DE COLIMA, lon:-103.8676473, lat:19.08658963}}
Proyecto de Inversión de Infraestructura Social	Urbanización	Sin identificar	COMISIÓN FEDERAL DE ELECTRICIDAD	179393	N	0	0	25	{meta1: {unidad_medida:Otros, meta:50.0, meta_modificada:50.0}}	1	{geo1: {cve_municipio:9, localidad:1, direccion:CALLE CARLOS PADILLA ALVAREZ COLONIA VILLAS DEL SOL, 28130TECOMÁN, TECOMÁN COLIMA ENTRE CALLE JOSE PINEDA Y CALLE FORTUNATO GALLEGOS, CALLE RENE PUENTE CERVANTES LA OBRA SE ENCUENTRA EN LA PARTE SUR DE TECOMAN, lon:-103.87085049, lat:18.89432752}}
Proyecto de Inversión de Infraestructura Social	Urbanización	Sin identificar	COMISION FEDERAL DE ELECTRICIDAD	179525	N	0	0	17	{meta1: {unidad_medida:Otros, meta:50.0, meta_modificada:50.0}}	1	{geo1: {cve_municipio:9, localidad:80, direccion:CALLE URUGUAY COLONIA ARTICULO 27 CONSTITUCIONAL, 28910MADRID, TECOMÁN COLIMA ENTRE CALLE ARGENTINA Y CALLE CERRADA, CALLE COLIMA LA OBRA SE ENCUENTRA EN LA CALLE NORTE DE LA UNIDAD DEPORTIVA, lon:-103.87476793, lat:19.08238433}}
Proyecto de Inversión de Infraestructura Social	Urbanización	Sin identificar	COMISION FEDERAL DE ELECTRICIDAD	179550	N	0	0	84	{meta1: {unidad_medida:Otros, meta:150.0, meta_modificada:150.0}}	1	{geo1: {cve_municipio:9, localidad:1, direccion:CALLE UNICA COLONIA SAN PEDRO, 28113TECOMÁN, TECOMÁN COLIMA ENTRE CALLE A PANTEON VIDA ETERNA Y CALLE A PANTEON VIDA ETERNA, CALLE A PANTEON VIDA ETERNA SE ENCUENTRA DE PUENTE EL CHOCOLATE EL CUAL SE ENCUENTRA A UNOS METROS DEL MONUMENTO DEL ARBO, lon:-103.8951354, lat:18.9354645}}



Destino del Gasto (2do. Informe trimestral 2019)

En página de la Secretaría de Hacienda y Crédito Público en el apartado de Seguimiento de los Recursos Federales Transferidos (SRFT)

DETALLE_PROYECTO	DETALLE_PROYECTO	DETALLE_PROYECTO	DETALLE_PROYECTO	DETALLE_PR OYECTO	DETALLE_PR OYECTO	DETALLE_PR OYECTO	DETALLE_PR OYECTO	DETALLE_PR OYECTO	DETALLE_PROYECTO	DETALLE_PR OYECTO	DETALLE_PROYECTO
TIPO_PROGRAMA_PROYECTO	CLASIFICACION	SUBCLASIFICACION	INSTITUCION_EJECUTORA	NUMERO_PR OYECTO	POBLACION_BENEFICIADA	MUJERES	HOMBRES	BENEFICIARIOS	METAS	TIPO_GEOR EFERENCIA	GEOREFERENCIAS
Proyecto de Inversión de Infraestructura Social	Urbanización	Sin identificar	COMISION FEDERAL DE ELECTRICIDAD	179606	N	0	0	84	{meta1: {unidad_medida:Otros, meta:200.0, meta_modificada:200.0}}	1	{geo1: {cve_municipio:9, localidad:1, direccion:CALLE VALLE BOREAL COLONIA VALLE QUERIDO, 28120TECOMÁN, TECOMÁN COLIMA ENTRE CALLE ARMERIA Y CALLE COQUIMATLAN, CALLE JOSE ANTONIO TORRES SE ENCUENTRA A UNA CUADRA DEL CAMPO DE FUTBOL DE LA COLONIA VALLE QUERIDO, lon:-103.87362445, lat:18.9284543}}
Proyecto de Inversión de Infraestructura Social	Urbanización	Sin identificar	COMISION FEDERAL DE ELECTRICIDAD	179633	N	0	0	63	{meta1: {unidad_medida:Otros, meta:217.0, meta_modificada:217.0}}	1	{geo1: {cve_municipio:9, localidad:147, direccion:CALLE 5 DE MAYO PUEBLO TECOLAPA, 28920TECOLAPA, TECOMÁN COLIMA ENTRE CALLE ZARAGOZA Y CALLE LINO REYES, CALLE INDEPENDENCIA SE VAN A TRABAJAR 3 TRAMOS CALLE ZARAGOZA Y FRANCISCO VILLA CALLE ZARAGOZA Y PROL. 2 DE ABRIL Y . EN CALLE 5 DE MAYO ESQUI, lon:-103.83159491, lat:19.02024594}}
Proyecto de Inversión de Infraestructura Social	Agua y saneamiento	Sin identificar	H AYUNTAMIENTO DE TECOMAN	422831	S	42	34	0	{meta1: {unidad_medida:Metros lineales, meta:155.0, meta_modificada:155.0}}	1	{geo1: {cve_municipio:9, localidad:25, direccion:CALLE MANUEL ALVAREZ PUEBLO CERRO DE ORTEGA, 28900 CERRO DE ORTEGA, TECOMÁN COLIMA ENTRE CALLE REY COLIMAN Y CALLE GREGORIO TORRES QUINTERO, CALLE INDEPENDENCIA LA OBRA SE ENCUENTRA A 2 CUADRAS PARALELA A LA CANCHA TECHADA HACIA E, lon:-103.72143232, lat:18.7488994}}
Proyecto de Inversión de Infraestructura Social	Transportes y vialidades	Sin identificar	H AYUNTAMIENTO DE TECOMAN	85879	S	150	123	0	{meta1: {unidad_medida:Metros Cuadrados, meta:100.0, meta_modificada:100.0}}	1	{geo1: {cve_municipio:9, localidad:18, direccion:CALLE JOSEFA ORTIZ DE DOMINGUEZ PUEBLO CALLEJONES, 28940 CALLEJONES, TECOMÁN COLIMA ENTRE CALLE INDEPENDENCIA Y CALLE EUTEMIO PASTOR, CALLE MIGUEL HIDALGO LLEGANDO AL POBLADO HAY UN CAMPO DE FUTBOL Y LA CALLE DE UN COSTADO ES LA Q, lon:-103.63304853, lat:18.81409444}}
Proyecto de Inversión de Infraestructura Social	Transportes y vialidades	Sin identificar	H AYUNTAMIENTO DE TECOMAN	85972	S	266	217	0	{meta1: {unidad_medida:Metros Cuadrados, meta:113.0, meta_modificada:113.0}}	1	{geo1: {cve_municipio:9, localidad:18, direccion:CALLE INDEPENDENCIA PUEBLO CALLEJONES, 28940 CALLEJONES, TECOMÁN COLIMA ENTRE CALLE JOSEFA ORTIZ DE DOMINGUEZ Y CALLE COSTADO DE LA CANCHA, CALLE EUTEMIO PASTOR LA OBRA SE ENCUENTRA AL REDEDOR DE LA CANCHA DE USOS MÚLTIPLES AL LLEG, lon:-103.63290906, lat:18.81394211}}
Proyecto de Inversión de Infraestructura Social	Asistencia Social	Sin identificar	H AYUNTAMIENTO DE TECOMAN	86213	S	289	236	0	{meta1: {unidad_medida:Otros, meta:27.6, meta_modificada:27.6}}	1	{geo1: {cve_municipio:9, localidad:138, direccion:CALLE BENITO JUAREZ PUEBLO SAN MIGUEL DEL OJO DE AGUA, 28947 SAN MIGUEL DEL OJO DE AGUA, TECOMÁN COLIMA ENTRE CALLE ADOLFO LOPEZ MATEOS Y CALLE LUIS ECHEVERRIA ALVAREZ, CALLE FRANCISCO I MADERO LA OBRA SE LOCALIZA EN JARDIN PRINCI, lon:-103.70140055, lat:18.82273175}}
Proyecto de Inversión de Infraestructura Social	Educación	Sin identificar	H AYUNTAMIENTO DE TECOMAN	86252	S	289	236	0	{meta1: {unidad_medida:Otros, meta:1.0, meta_modificada:1.0}}	1	{geo1: {cve_municipio:9, localidad:138, direccion:CALLE BENITO JUAREZ PUEBLO SAN MIGUEL DEL OJO DE AGUA, 28947 SAN MIGUEL DEL OJO DE AGUA, TECOMÁN COLIMA ENTRE CALLE ADOLFO LOPEZ MATEOS Y CALLE LUIS ECHEVERRIA ALVAREZ, CALLE FRANCISCO I MADERO LA OBRA SE ENCUENTRA PASANDO EL JARD, lon:-103.70153307, lat:18.82300744}}
Proyecto de Inversión de Infraestructura Social	Transportes y vialidades	Sin identificar	H AYUNTAMIENTO DE TECOMAN	86421	S	1599	1308	0	{meta1: {unidad_medida:Metros Cuadrados, meta:330.0, meta_modificada:330.0}}	1	{geo1: {cve_municipio:9, localidad:28, direccion:CALLE PIPILA PUEBLO COFRADÍA DE MORELOS, 28935 COFRADÍA DE MORELOS, TECOMÁN COLIMA ENTRE CALLE EMILIANO ZAPATA Y CALLE NETZAHUACOYOTL, CALLE MOCTEZUMA LA OBRA SE UBICA EN LA CALLE QUE DA A LA TELESECUNDARIA, lon:-103.83341536, lat:18.87108385}}
Proyecto de Inversión de Infraestructura Social	Agua y saneamiento	Sin identificar	H AYUNTAMIENTO DE TECOMAN	86454	S	37	16	0	{meta1: {unidad_medida:Metros lineales, meta:62.25, meta_modificada:62.25}}	1	{geo1: {cve_municipio:9, localidad:1, direccion:CALLE FEDERALISMO COLONIA ESTATUTO JURÍDICO, 28160 TECOMÁN, TECOMÁN COLIMA ENTRE CALLE 2 DE ABRIL Y CALLE REVOLUCION, CALLE CUATRO LA CALLE SE UBICA ATRAS DE LA UNIDAD HABITACIONAL DE LOS SOLDADOS, lon:-103.85946097, lat:18.90800478}}
Proyecto de Inversión de Infraestructura Social	Agua y saneamiento	Sin identificar	H AYUNTAMIENTO DE TECOMAN	86498	S	44	36	0	{meta1: {unidad_medida:Metros lineales, meta:91.4, meta_modificada:91.4}}	1	{geo1: {cve_municipio:9, localidad:1, direccion:CALLE JUAN JOSE SEVILLA COLONIA ESTATUTO JURÍDICO, 28160 TECOMÁN, TECOMÁN COLIMA ENTRE CALLE GREGORIO TORRES QUINTERO Y CALLE ANTONIO BARBOSA, CALLE CUATRO LA CALLE SE UBICA A UNA CUADRA DE LA UNIDAD HABITACIONAL DE LOS SOLDADOS, lon:-103.86089301, lat:18.90908538}}



Destino del Gasto (2do. Informe trimestral 2019)

En página de la Secretaría de Hacienda y Crédito Público en el apartado de Seguimiento de los Recursos Federales Transferidos (SRFT)

DETALLE_PROYECTO	DETALLE_PROYECTO	DETALLE_PROYECTO	DETALLE_PROYECTO	DETALLE_PROYECTO	DETALLE_PROYECTO	DETALLE_PROYECTO	DETALLE_PROYECTO	DETALLE_PROYECTO	DETALLE_PROYECTO	DETALLE_PROYECTO	DETALLE_PROYECTO
TIPO_PROGRAMA_PROYECTO	CLASIFICACION	SUBCLASIFICACION	INSTITUCION_EJECUTORA	NUMERO_PR	POBLACION_MUJERES	HOMBRES	BENEFICIARIOS	METAS	TIPO_GEORREFERENCIA	GEOREFERENCIAS	
Proyecto de Inversión de Infraestructura Social	Agua y saneamiento	Sin identificar	H AYUNTAMIENTO DE TECOMAN	86552	5	2310	1890	0	{meta1: {unidad_medida:Metros lineales, meta:608.0, meta_modificada:608.0}}	1	{geo1: {cve_municipio:9, localidad:1, direccion:COLONIA ESTATUTO JURÍDICO, 28160 TECOMÁN, TECOMÁN COLIMA ENTRE CALLE PROL. CUAHUTEMOC Y BRECHA CERRADA, BRECHA CERRADA EL COLECTOR SE UBICA AL TERMINO DE LA CALLE CINCO ESQUINA CON CALLE CUAHUTEMOC Y DE AHI ATRAVIESA TERRENOS DE C, lon:-103.8590923, lat:18.90693352}}
Proyecto de Inversión de Infraestructura Social	Agua y saneamiento	Sin identificar	H AYUNTAMIENTO DE TECOMAN	77063	5	69	57	0	{meta1: {unidad_medida:Metros lineales, meta:46.0, meta_modificada:46.0}}	1	{geo1: {cve_municipio:9, localidad:17, direccion:CALLE FRANCISCO I MADERO PUEBLO CALERAS, 28930 CALERAS, TECOMÁN COLIMA ENTRE CALLE CHAVEZ CARRILLO Y CALLE PABLO SILVA, CALLE CARRETERA CALERAS - MADRID LA OBRA SE ENCUENTRA A UN COSTADO DE LA CARRETERA CALERAS - MADRID ANTES DE L, lon:-103.87703424, lat:18.99381758}}
Proyecto de Inversión de Infraestructura Social	Transportes y vialidades	Sin identificar	H AYUNTAMIENTO DE TECOMAN	77082	5	231	189	0	{meta1: {unidad_medida:Metros Cuadrados, meta:300.0, meta_modificada:300.0}}	1	{geo1: {cve_municipio:9, localidad:17, direccion:CALLE FRANCISCO I MADERO PUEBLO CALERAS, 28930 CALERAS, TECOMÁN COLIMA ENTRE CALLE CHAVEZ CARRILLO Y CALLE FRANCISCO VELAZCO CURIEL, CALLE 16 DE SEPTIEMBRE LA BANQUETA ES LA CONTINUACIÓN QUE VIENE DESDE LA PUERTA DE CALERAS A LA A, lon:-103.87944595, lat:18.99445454}}
Proyecto de Inversión de Infraestructura Social	Agua y saneamiento	Sin identificar	H AYUNTAMIENTO DE TECOMAN	77088	5	12	9	0	{meta1: {unidad_medida:Metros lineales, meta:78.0, meta_modificada:78.0}}	1	{geo1: {cve_municipio:9, localidad:11, direccion:CALLE FRANCISCO VILLA COLONIA ANTONIO SALAZAR SALAZAR, 28934 COLONIA BAYARDO, TECOMÁN COLIMA ENTRE CALLE EMILIANO ZAPATA Y CALLE CUAHUTEMOC, CALLE AGUILES SERDAN LA OBRA SE ENCUENTRA A UN COSTADO DEL CAMPO DE FUTBOL DE LA COLONIA, lon:-103.92751755, lat:18.94400262}}
Proyecto de Inversión de Infraestructura Social	Transportes y vialidades	Sin identificar	H AYUNTAMIENTO DE TECOMAN	77103	5	21	17	0	{meta1: {unidad_medida:Metros Cuadrados, meta:748.0, meta_modificada:748.0}}	1	{geo1: {cve_municipio:9, localidad:11, direccion:CALLE FRANCISCO VILLA COLONIA ANTONIO SALAZAR SALAZAR, 28934 COLONIA BAYARDO, TECOMÁN COLIMA ENTRE CALLE EMILIANO ZAPATA Y CALLE CUAHUTEMOC, CALLE AGUILES SERDAN LA OBRA SE ENCUENTRA A UN COSTADO DEL CAMPO DE FUTBOL DE LA COLONIA, lon:-103.92749269, lat:18.94400968}}
Proyecto de Inversión de Infraestructura Social	Agua y saneamiento	Sin identificar	H AYUNTAMIENTO DE TECOMAN	86784	5	462	378	0	{meta1: {unidad_medida:Otros, meta:1.0, meta_modificada:1.0}}	1	{geo1: {cve_municipio:9, localidad:1, direccion:CALLE AL RASTRO MUNICIPAL RASTRO MUNICIPAL, 00000 TECOMÁN, TECOMÁN COLIMA ENTRE Y, LA OBRA SE UBICA EN RASTRO MUNICIPAL CAMINO A ZONA DE TOLERANCIA, lon:-103.8446864, lat:18.90759973}}
Proyecto de Inversión de Infraestructura Social	Agua y saneamiento	Sin identificar	H AYUNTAMIENTO DE TECOMAN	87523	5	122	100	0	{meta1: {unidad_medida:Metros lineales, meta:223.0, meta_modificada:223.0}}	1	{geo1: {cve_municipio:9, localidad:1, direccion:CALLE OCAMPO COLONIA VILLA FLORIDA, 28140 TECOMÁN, TECOMÁN COLIMA ENTRE CALLE RICARDO SEVILLA DEL RIO Y CALLE CERRADA, CALLE GREGORIO TORRES ORTIZ LA OBRA ES EN LA CALLE ATRÁS DE LA PRIMARIA MA CONCEPCIÓN, lon:-103.86141913, lat:18.91082351}}
Proyecto de Inversión de Infraestructura Social	Agua y saneamiento	Sin identificar	H AYUNTAMIENTO DE TECOMAN	87541	5	95	77	0	{meta1: {unidad_medida:Metros lineales, meta:256.0, meta_modificada:256.0}}	1	{geo1: {cve_municipio:9, localidad:1, direccion:CALLE BENITO JUAREZ COLONIA LA FLORESTA, 28140 TECOMÁN, TECOMÁN COLIMA ENTRE CALLE JUAN OSEGUERA VELAZQUEZ Y CALLE LERDO DE TEJADA, CALLE LOPEZ VELARDE LA OBRA SE LOCALIZA A UNA CUADRA AL NORTE PARALELO DE LA CANCHA TECHADAS, lon:-103.86482723, lat:18.91301487}}
Proyecto de Inversión de Infraestructura Social	Agua y saneamiento	Sin identificar	H AYUNTAMIENTO DE TECOMAN	87565	5	76	62	0	{meta1: {unidad_medida:Metros lineales, meta:163.0, meta_modificada:163.0}}	1	{geo1: {cve_municipio:9, localidad:1, direccion:CALLE DIAZ MIRON Y VOLCAN DE COLIMA COLONIA LA FLORESTA, 28140 TECOMÁN, TECOMÁN COLIMA ENTRE CALLE LERDO DE TEJADA Y CALLE LA PAZ, AVENIDA JUAN OSEGUERA VELAZQUEZ LA OBRA SE ENCUENTRA EN LA ESQUINA DEL COMPLEJO ADMINISTRATIVO, lon:-103.86471493, lat:18.91620246}}
Proyecto de Inversión de Infraestructura Social	Agua y saneamiento	Sin identificar	H AYUNTAMIENTO DE TECOMAN	87587	5	76	62	0	{meta1: {unidad_medida:Metros lineales, meta:155.0, meta_modificada:155.0}}	1	{geo1: {cve_municipio:9, localidad:1, direccion:CALLE 5 DE FEBRERO COLONIA LA FLORESTA, 28140 TECOMÁN, TECOMÁN COLIMA ENTRE CALLE VOLCÁN DE COLIMA Y AVENIDA JUAN OSEGUERA VELAZQUEZ, CALLE EJIDO LA OBRA SE UBICA EN LA CALLE QUE DA A LA CARCEL Y ESQUINA DEL COMPLEJO ADMINISTRATIVO, lon:-103.86477786, lat:18.91469534}}



Destino del Gasto (2do. Informe trimestral 2019)

En página de la Secretaría de Hacienda y Crédito Público en el apartado de Seguimiento de los Recursos Federales Transferidos (SRFT)

DETALLE_PROYECTO	DETALLE_PROYECTO	DETALLE_PROYECTO	DETALLE_PROYECTO	DETALLE_PROYECTO	DETALLE_PROYECTO	DETALLE_PROYECTO	DETALLE_PROYECTO	DETALLE_PROYECTO	DETALLE_PROYECTO	DETALLE_PROYECTO	DETALLE_PROYECTO
TIPO_PROGRAMA_PROYECTO	CLASIFICACION	SUBCLASIFICACION	INSTITUCION_EJECUTORA	NUMERO_PR_OYECTO	POBLACION_BENEFICIADA	MUJERES	HOMBRES	BENEFICIARIOS	METAS	TIPO_GEORREFERENCIA	GEOREFERENCIAS
Proyecto de Inversión de Infraestructura Social	Agua y saneamiento	Sin identificar	H AYUNTAMIENTO DE TECOMAN	87613	S	2310	1890	0	{meta1: {unidad_medida:Otros, meta:1.0, meta_modificada:1.0}}	1	{geo1: {cve_municipio:9, localidad:1, direccion:AVENIDA 18 COLONIA EL CHAMIZAL, 28140 TECOMÁN, TECOMÁN COLIMA ENTRE CALLE JOSE CRUZ GONZALEZ Y CALLE CALLE CERRADA, ANDADOR 16 LA OBRA SE ENCUENTRA ATRAS DE LA CASONA EN EL CHAMIZAL, lon:-103.86297917, lat:18.91941315}}
Proyecto de Inversión de Infraestructura Social	Transportes y vialidades	Sin identificar	H AYUNTAMIENTO DE TECOMAN	73995	S	171	140	0	{meta1: {unidad_medida:Metros Cuadrados, meta:350.0, meta_modificada:350.0}}	1	{geo1: {cve_municipio:9, localidad:41, direccion:CALLE INDEPENDENCIA PUEBLO CHANCHOPA, 28945 CHANCHOPA, TECOMÁN COLIMA ENTRE CALLE MORELOS Y CALLE PRIVADA MENDOZA, CALLE MIGUEL HIDALGO ES LA CALLE PRINCIPAL DE LA COMUNIDAD DEL POBLADO LAS CUALES INICIARÍAN AL TERMINO DEL JARDÍN Y, lon:-103.7364612, lat:18.8650734}}
Proyecto de Inversión de Infraestructura Social	Educación	Sin identificar	H AYUNTAMIENTO DE TECOMAN	74076	S	249	204	0	{meta1: {unidad_medida:Otros, meta:1.0, meta_modificada:1.0}}	1	{geo1: {cve_municipio:9, localidad:27, direccion:CALLE VICENTE GUERRERO PUEBLO COFRADÍA DE HIDALGO (LAGUNA DE ALCUZAHUE), 28929 COFRADÍA DE HIDALGO (LAGUNA DE ALCUZAHUE), TECOMÁN COLIMA ENTRE CALLE ZARAGOZA Y CALLE MIGUEL HIDALGO, CALLE FRANCISCO I MADERO SE ENCUENTRA EN EL JARD, lon:-103.79271357, lat:18.9026486}}
Proyecto de Inversión de Infraestructura Social	Transportes y vialidades	Sin identificar	H AYUNTAMIENTO DE TECOMAN	74104	S	28	23	0	{meta1: {unidad_medida:Metros Cuadrados, meta:510.0, meta_modificada:510.0}}	1	{geo1: {cve_municipio:9, localidad:27, direccion:CALLE JAVIER MINA PUEBLO COFRADÍA DE HIDALGO (LAGUNA DE ALCUZAHUE), 28929 COFRADÍA DE HIDALGO (LAGUNA DE ALCUZAHUE), TECOMÁN COLIMA ENTRE CALLE ZARAGOZA Y CALLE BENITO JUAREZ, CALLE FRANCISCO I MADERO LA CALLE ES LA ULTIMA DE LA C, lon:-103.79202156, lat:18.90359257}}
Proyecto de Inversión de Infraestructura Social	Agua y saneamiento	Sin identificar	H AYUNTAMIENTO DE TECOMAN	74551	S	150	123	0	{meta1: {unidad_medida:Otros, meta:1.0, meta_modificada:1.0}}	1	{geo1: {cve_municipio:9, localidad:495, direccion:CALLE PLAYA EL REAL PUEBLO EL REAL, 28937 EL REAL, TECOMÁN COLIMA ENTRE CALLE PLAYA EL REAL Y CALLE PLAYA EL REAL, CALLE PLAYA EL REAL LA OBRA ES EN LA PLANTA DE TRATAMIENTO UBICADO AL FONDO DE LA ENRAMADA DE EL CHIVO APROXIMADEME, lon:-103.93705727, lat:18.83751988}}
Proyecto de Inversión de Infraestructura Social	Transportes y vialidades	Sin identificar	H AYUNTAMIENTO DE TECOMAN	74575	S	25	21	0	{meta1: {unidad_medida:Metros Cuadrados, meta:150.0, meta_modificada:150.0}}	1	{geo1: {cve_municipio:9, localidad:123, direccion:CALLE EMILIANO ZAPATA PUEBLO LA SALADA, 28920 LA SALADA, TECOMÁN COLIMA ENTRE CALLE CERRADA Y CALLE JAVIER MINA, CALLE ESCURRIMIENTO DE AGUA ARROYO LA OBRA SE UBICA ENTRANDO A LA COMUNIDAD ANTES DE SUBIR, SE SIGUE DERECHO, DESPUÉS, lon:-103.78509704, lat:19.05574668}}
Proyecto de Inversión de Infraestructura Social	Urbanización	Sin identificar	H AYUNTAMIENTO DE TECOMAN	74617	S	231	189	0	{meta1: {unidad_medida:Otros, meta:1.0, meta_modificada:1.0}}	1	{geo1: {cve_municipio:9, localidad:147, direccion:CALLE CARRETERA TECOMAN - COLIMA COLONIA TECOLAPA, 28920 TECOLAPA, TECOMÁN COLIMA ENTRE CARRETERA CARRETERA TECOMAN - COLIMA Y CARRETERA CARRETERA TECOMAN - COLIMA, CARRETERA CARRETERA TECOMAN - COLIMA LA OBRA SE ENCUENTRA UBICADA, lon:-103.82890197, lat:19.01631235}}
Proyecto de Inversión de Infraestructura Social	Transportes y vialidades	Sin identificar	H AYUNTAMIENTO DE TECOMAN	85685	S	231	189	0	{meta1: {unidad_medida:Metros Cuadrados, meta:350.0, meta_modificada:350.0}}	1	{geo1: {cve_municipio:9, localidad:11, direccion:CALLE COSTADO DE CAMPO DE FUTBOL COLONIA RUIZ CORTINES, 28934 COLONIA BAYARDO, TECOMÁN COLIMA ENTRE CALLE REFORMA Y AVENIDA LAZARO CARDENAS, CALLE LUIS EHCHEVERRIA LA OBRA SE ENCUENTRA A UN COSTADO DEL CAMPO DE FÚTBOL DE LA COMUNI, lon:-103.93898653, lat:18.93830362}}
Proyecto de Inversión de Infraestructura Social	Transportes y vialidades	Sin identificar	H AYUNTAMIENTO DE TECOMAN	85711	S	129	106	0	{meta1: {unidad_medida:Metros Cuadrados, meta:52706.5, meta_modificada:52706.5}}	1	{geo1: {cve_municipio:9, localidad:142, direccion:CALLE VARIAS DE LA COMUNIDAD PUEBLO EL SAUCITO, 28944 EL SAUCITO, TECOMÁN COLIMA ENTRE CALLE VARIAS Y CALLE VARIAS, CALLE VARIAS LA OBRA ES MEJORAMIENTO DE CALLES LAS CUALES ESTEN DAÑADAS EN LA COMUNIDAD DEL SAUCITO, lon:-103.80049207, lat:18.86619824}}
Proyecto de Inversión de Infraestructura Social	Transportes y vialidades	Sin identificar	H AYUNTAMIENTO DE TECOMAN	85727	S	69	57	0	{meta1: {unidad_medida:Metros Cuadrados, meta:108.0, meta_modificada:108.0}}	1	{geo1: {cve_municipio:9, localidad:142, direccion:CALLE BENITO JUAREZ PUEBLO EL SAUCITO, 28944 EL SAUCITO, TECOMÁN COLIMA ENTRE CALLE EMILIANO ZAPATA Y CALLE ANTONIO BECERRA, CALLE MIGUEL HIDALGO LA OBRA SE ENCUENTRA AL LLEGAR AL PUEBLO A MANO DERECHA Y 2 CUADRAS MAS, lon:-103.80032041, lat:18.86507131}}



Destino del Gasto (2do. Informe trimestral 2019)

En página de la Secretaría de Hacienda y Crédito Público en el apartado de Seguimiento de los Recursos Federales Transferidos (SRFT)

DETALLE_PROYECTO	DETALLE_PROYECTO	DETALLE_PROYECTO	DETALLE_PROYECTO	DETALLE_PROYECTO	DETALLE_PROYECTO	DETALLE_PROYECTO	DETALLE_PROYECTO	DETALLE_PROYECTO	DETALLE_PROYECTO	DETALLE_PROYECTO	DETALLE_PROYECTO	DETALLE_PROYECTO
TIPO_PROGRAMA_PROYECTO	CLASIFICACION	SUBCLASIFICACION	INSTITUCION_EJECUTORA	NUMERO_PR_OYECTO	POBLACION_BENEFICIADA	MUJERES	HOMBRES	BENEFICIARIOS	METAS	TIPO_GEORREFERENCIA	GEOREFERENCIAS	
Proyecto de Inversión de Infraestructura Social	Transportes y vialidades	Sin identificar	H AYUNTAMIENTO DE TECOMAN	85642	5	28	23	0	{meta1: {unidad_medida:Metros Cuadrados, meta:937.0, meta_modificada:937.0}}	1	{geo1: {cve_municipio:9, localidad:11, direccion:CALLE FLORES MAGON PUEBLO ANTONIO SALAZAR SALAZAR, 28934 COLONIA BAYARDO, TECOMÁN COLIMA ENTRE BRECHA CANADA Y CALLE INDEPENDENCIA, CALLE FRANCISCO I MADERO LA OBRA SE ENCUENTRA A UN COSTADO DEL EMPAQUE DE LIMON LA FUENTE LA CUAL S, lon:-103.92228172, lat:18.94513784}}	
Proyecto de Inversión de Infraestructura Social	Transportes y vialidades	Sin identificar	H AYUNTAMIENTO DE TECOMAN	86341	5	18	15	0	{meta1: {unidad_medida:Metros Cuadrados, meta:650.0, meta_modificada:650.0}}	1	{geo1: {cve_municipio:9, localidad:28, direccion:CALLE VIEJA GUARDIA AGRARISTA PUEBLO COFRADÍA DE MORELOS, 28935 COFRADÍA DE MORELOS, TECOMÁN COLIMA ENTRE CALLE SABAS VIRGEN Y CALLE GRACIANO SANCHEZ, CALLE MOCTEZUMA SE UBICA EN LA COLONIA GRACIANO SANCHEZ LA CUAL ESTA ATRAS DE L, lon:-103.83534655, lat:18.86435284}}	
Proyecto de Inversión de Infraestructura Social	Agua y saneamiento	Sin identificar	H AYUNTAMIENTO DE TECOMAN	87315	5	143	117	0	{meta1: {unidad_medida:Metros lineales, meta:485.0, meta_modificada:485.0}}	1	{geo1: {cve_municipio:9, localidad:1, direccion:CALLE CORREGUIDORA COLONIA SAN ISIDRO, 28140 TECOMÁN, TECOMÁN COLIMA ENTRE CALLE GILDARDO GOMEZ Y CALLE BENITO JUAREZ, CALLE INDEPENDENCIA LA OBRA INICIA EN LA ESQUINA DEL LIENZO CHARRO JUAN RODRIGUEZ Y DE AHI SIGUE POR LA CALLE C, lon:-103.87007904, lat:18.91535039}}	
Proyecto de Inversión de Infraestructura Social	Agua y saneamiento	Sin identificar	H AYUNTAMIENTO DE TECOMAN	87341	5	129	106	0	{meta1: {unidad_medida:Metros lineales, meta:287.0, meta_modificada:287.0}}	1	{geo1: {cve_municipio:9, localidad:1, direccion:CALLE PROL. PINO SUAREZ Y URZULO GALVAN COLONIA LA PALMITA, 28150 TECOMÁN, TECOMÁN COLIMA ENTRE CALLE LEONARDO B GUTIERRES Y AVENIDA PEDRO TORRES ORTIZ, CALLE RICARDO FLORES MAGON LA UBICACION DE ESTA OBRA ES APROXIMADAMENTE A 1 C, lon:-103.88409799, lat:18.90897414}}	
Proyecto de Inversión de Infraestructura Social	Transportes y vialidades	Sin identificar	H AYUNTAMIENTO DE TECOMAN	87360	5	2310	1890	0	{meta1: {unidad_medida:Metros Cuadrados, meta:333.0, meta_modificada:333.0}}	1	{geo1: {cve_municipio:9, localidad:1, direccion:CALLE CANAL AMELA COLONIA BENITO JUÁREZ, 28150 TECOMÁN, TECOMÁN COLIMA ENTRE CALLE PEDRO TORRES ORTIZ Y CALLE URSULO GALVAN, CALLE LEONARDO B. GUTIERREZ LA OBRA SE ENCUENTRA POR LA CALLE CANAL AMELA EN TRAMO QUE VA AL HOSPITAL GEN, lon:-103.88359374, lat:18.90664981}}	
Proyecto de Inversión de Infraestructura Social	Agua y saneamiento	Sin identificar	H AYUNTAMIENTO DE TECOMAN	87384	5	76	62	0	{meta1: {unidad_medida:Metros lineales, meta:215.0, meta_modificada:215.0}}	1	{geo1: {cve_municipio:9, localidad:1, direccion:CALLE PEDRO GUTIERREZ COLONIA LA UNIÓN, 28130 TECOMÁN, TECOMÁN COLIMA ENTRE CALLE JOSE MARTI Y AVENIDA 20 DE NOVIEMBRE, CALLE ANTONIO MONTES LA VALIDAD ES LA QUE DA A LA ESQUINA DE LA PLAZA DE TOROS LA CANDELARIA Y ESTA CALLE ES L, lon:-103.88494626, lat:18.91126624}}	
Proyecto de Inversión de Infraestructura Social	Agua y saneamiento	Sin identificar	H AYUNTAMIENTO DE TECOMAN	87435	5	65	53	0	{meta1: {unidad_medida:Metros lineales, meta:255.0, meta_modificada:255.0}}	1	{geo1: {cve_municipio:9, localidad:1, direccion:CALLE JOSE MARTI COLONIA LA UNIÓN, 28130 TECOMÁN, TECOMÁN COLIMA ENTRE CALLE GREGORIO TORRES QUINTERO Y CALLE PEDRO TORRES ORTIZ, AVENIDA 20 DE NOVIEMBRE LA OBRA SE ENCUENTRA EN ZONA SUR DE LA COLONIA UNION A 1 CUADRA EN FORMA PAR, lon:-103.8841271, lat:18.91112711}}	
Proyecto de Inversión de Infraestructura Social	Agua y saneamiento	Sin identificar	H AYUNTAMIENTO DE TECOMAN	87463	5	69	57	0	{meta1: {unidad_medida:Metros lineales, meta:280.0, meta_modificada:280.0}}	1	{geo1: {cve_municipio:9, localidad:25, direccion:CALLE NICOLAS BRAVO COLONIA CERRO DE ORTEGA, 28900 CERRO DE ORTEGA, TECOMÁN COLIMA ENTRE CALLE MORELOS Y CALLE FERNANDO MORENO PEÑA, CALLE CORREGUIDORA LA OBRA SE ENCUENTRA EN LA PARTE SUR - ESTE DEL POBLADO, lon:-103.71727528, lat:18.74689353}}	
Proyecto de Inversión de Infraestructura Social	Agua y saneamiento	Sin identificar	H AYUNTAMIENTO DE TECOMAN	87489	5	88	72	0	{meta1: {unidad_medida:Metros lineales, meta:382.0, meta_modificada:382.0}}	1	{geo1: {cve_municipio:9, localidad:25, direccion:CALLE CORREGUIDORA COLONIA CERRO DE ORTEGA, 28900 CERRO DE ORTEGA, TECOMÁN COLIMA ENTRE CALLE MORELOS Y CALLE FERNANDO MORENO PEÑA, CALLE NICOLAS BRAVO SE ENCUENTRA EN LA PARTE SUR - ESTE DEL POBLADO Y SOBRE ESTA MISMA CALLE OTRO, lon:-103.71814432, lat:18.74734055}}	
Proyecto de Inversión de Infraestructura Social	Agua y saneamiento	Sin identificar	H AYUNTAMIENTO DE TECOMAN	88303	5	21	17	0	{meta1: {unidad_medida:Metros lineales, meta:86.0, meta_modificada:86.0}}	1	{geo1: {cve_municipio:9, localidad:1, direccion:CALLE AMADO NERVO COLONIA LA UNIÓN, 28130 TECOMÁN, TECOMÁN COLIMA ENTRE CALLE PEDRO GUTIERREZ NORTE Y CALLE ANTONIO MONTES, CALLE MANUEL ACUÑA LA CALLE INICIA EN LA ESQUINA DEL NEGOCIO DE ENTAMALADOS CHARCO DE LAS RANAS, lon:-103.88404127, lat:18.91930759}}	



Destino del Gasto (2do. Informe trimestral 2019)

En página de la Secretaría de Hacienda y Crédito Público en el apartado de Seguimiento de los Recursos Federales Transferidos (SRFT)

DETALLE_PROYECTO	DETALLE_PROYECTO	DETALLE_PROYECTO	DETALLE_PROYECTO	DETALLE_PROYECTO	DETALLE_PROYECTO	DETALLE_PROYECTO	DETALLE_PROYECTO	DETALLE_PROYECTO	DETALLE_PROYECTO	DETALLE_PROYECTO	DETALLE_PROYECTO
TIPO_PROGRAMA_PROYECTO	CLASIFICACION	SUBCLASIFICACION	INSTITUCION_EJECUTORA	NUMERO_PROYECTO	POBLACION_BENEFICIADA	MUJERES	HOMBRES	BENEFICIARIOS	METAS	TIPO_GEOREFERENCIA	GEOREFERENCIAS
Proyecto de Inversión de Infraestructura Social	Agua y saneamiento	Sin identificar	H AYUNTAMIENTO DE TECOMAN	88331	S	37	30	0	{meta1: {unidad_medida:Metros lineales, meta:116.0, meta_modificada:116.0}}	1	{geo1: {cve_municipio:9, localidad:1, direccion:CALLE MANUEL ACUÑA COLONIA LA UNIÓN, 28130 TECOMÁN, TECOMÁN COLIMA ENTRE AVENIDA PEDRO TORRES ORTIZ Y CALLE FRANCISCO MARQUEZ, CALLE AMADO NERVO LA OBRA SE LOCALIZA A 2 CUADRAS AL SUR DE LA BODEGA AURRERA POR LA AV. PEDRO TORRES O, lon:-103.88247486, lat:18.91993684}}
Proyecto de Inversión de Infraestructura Social	Transportes y vialidades	Sin identificar	H AYUNTAMIENTO DE TECOMAN	76989	S	116	95	0	{meta1: {unidad_medida:Metros Cuadrados, meta:350.0, meta_modificada:350.0}}	1	{geo1: {cve_municipio:9, localidad:147, direccion:CALLE INDEPENDENCIA PUEBLO TECOLAPA, 28920 TECOLAPA, TECOMÁN COLIMA ENTRE CALLE SANTOS DEGOLLADO Y CALLE ANDADOR TELESECUNDARIA, CALLE CARRETERA TECOMAN - COLIMA LA OBRA SE ENCUENTRA UBICADA EN EL CAMPO DE FUTBOL DE LA COMUNIDAD PA, lon:-103.83078902, lat:19.01518311}}
Proyecto de Inversión de Infraestructura Social	Transportes y vialidades	Sin identificar	H AYUNTAMIENTO DE TECOMAN	77037	S	116	95	0	{meta1: {unidad_medida:Otros, meta:1.0, meta_modificada:1.0}}	1	{geo1: {cve_municipio:9, localidad:80, direccion:AVENIDA DE LAS AMERICAS PUEBLO ESTACIÓN MADRID, 28910 MADRID, TECOMÁN COLIMA ENTRE CALLE TECOMAN Y CALLE ARMERIA, CALLE COLOMBIA LA OBRA SE ENCUENTRA POR LA AVENIDA DE ACCESO PRINCIPAL AL POBLADO ENFRENTE DEL PANTEON MUNICIPAL, lon:-103.8710343, lat:19.08001172}}
Proyecto de Inversión de Infraestructura Social	Urbanización	Sin identificar	H AYUNTAMIENTO DE TECOMAN	77046	S	139	113	0	{meta1: {unidad_medida:Otros, meta:6.0, meta_modificada:6.0}}	1	{geo1: {cve_municipio:9, localidad:80, direccion:CALLE BRASIL PUEBLO ESTACIÓN MADRID, 28910 MADRID, TECOMÁN COLIMA ENTRE CALLE MEXICO Y CALLE HONDURAS, CALLE BOLIVIA LA OBRA SE UBICA EN LA ESCUELA PRIMARIA LEOPOLDO CARABALLO ENFRENTE DEL JARDIN PRINCIPAL DE LA COMUNIDAD, lon:-103.87288978, lat:19.08419576}}
Proyecto de Inversión de Infraestructura Social	Educación	Sin identificar	H AYUNTAMIENTO DE TECOMAN	74261	S	23	19	0	{meta1: {unidad_medida:Metros lineales, meta:35.0, meta_modificada:35.0}}	1	{geo1: {cve_municipio:9, localidad:101, direccion:CALLE PLAYA DE BOCA DE PASCUALES PUEBLO PLAYA BOCA DE PASCUALES, 28937 PASCUALES, TECOMÁN COLIMA ENTRE CALLE PLAYA BOCA DE PASCUALES Y CALLE PLAYA BOCA DE PASCUALES, CALLE PLAYA BOCA DE PASCUALES AL LLEGAR A LA PLAYA BOCA DE PASCU, lon:-103.96203778, lat:18.85690474}}
Proyecto de Inversión de Infraestructura Social	Educación	Sin identificar	H AYUNTAMIENTO DE TECOMAN	74267	S	28	23	0	{meta1: {unidad_medida:Metros lineales, meta:59.0, meta_modificada:59.0}}	1	{geo1: {cve_municipio:9, localidad:495, direccion:CALLE PLAYA EL REAL PUEBLO EL REAL, 28937 EL REAL, TECOMÁN COLIMA ENTRE CALLE PLAYA EL REAL Y CALLE PLAYA EL REAL, CALLE PLAYA EL REAL LA UBICACIÓN DE LA OBRA ES EN LA ESCUELA PRIMARIA DE LA LOCALIDAD LA CUAL ESTA A POCOS METROS D, lon:-103.94517966, lat:18.8414343}}
Proyecto de Inversión de Infraestructura Social	Agua y saneamiento	Sin identificar	H AYUNTAMIENTO DE TECOMAN	90525	S	109	89	0	{meta1: {unidad_medida:Metros lineales, meta:307.0, meta_modificada:307.0}}	1	{geo1: {cve_municipio:9, localidad:1, direccion:CALLE TABASCO Y AEROPISTA COLONIA NORIEGA PIZANO, 28120 TECOMÁN, TECOMÁN COLIMA ENTRE CALLE CAMPO AEREO Y CALLE OAXACA, CALLE VERACRUZ LA OBRA SE UBICA A UN COSTADO DE LA PRIMARIA REY COLIMAN, lon:-103.87821733, lat:18.92783131}}
Proyecto de Inversión de Infraestructura Social	Agua y saneamiento	Sin identificar	H AYUNTAMIENTO DE TECOMAN	90573	S	631	516	0	{meta1: {unidad_medida:Otros, meta:1.0, meta_modificada:1.0}}	1	{geo1: {cve_municipio:9, localidad:1, direccion:CALLEJON VALLE QUERIDO COLONIA NORIEGA PIZANO, 28120 TECOMÁN, TECOMÁN COLIMA ENTRE CALLE CAMPO AEREO Y CALLE AEROPISTA, CALLE TABASCO LA OBRA SE UBICA EN POZO QUE SE ENCUENTRA POR CALLEJON VALLE QUERIDO ENFRENTE DE FRACCIONAMIENTO, lon:-103.87831389, lat:18.9301452}}
Proyecto de Inversión de Infraestructura Social	Agua y saneamiento	Sin identificar	H AYUNTAMIENTO DE TECOMAN	90590	S	44	36	0	{meta1: {unidad_medida:Metros lineales, meta:424.0, meta_modificada:424.0}}	1	{geo1: {cve_municipio:9, localidad:1, direccion:AVENIDA MARCIANO CABRERA COLONIA TEPEYAC, 28110 TECOMÁN, TECOMÁN COLIMA ENTRE CALLE MIGUEL BRACAMONTES Y AVENIDA ESTEBAN GARCIA, CALLE OLIMPIA LA OBRA SE ENCUENTRA AUN COSTADO DE LA PREPARATORIA DE LA UNIVERSIDAD DE COLIMA Y TERMI, lon:-103.88124286, lat:18.92534308}}
Proyecto de Inversión de Infraestructura Social	Agua y saneamiento	Sin identificar	H AYUNTAMIENTO DE TECOMAN	90627	S	39	32	0	{meta1: {unidad_medida:Metros lineales, meta:110.0, meta_modificada:110.0}}	1	{geo1: {cve_municipio:9, localidad:1, direccion:CALLE COLEGIO MILITAR COLONIA COFRADÍA DE JUÁREZ, 28120 TECOMÁN, TECOMÁN COLIMA ENTRE CALLE GUADALAJARA Y CALLE GUILLERMO PRIETO, CALLE JAVIER MINA LA OBRA SE ENCUENTRA EN DONDE HACE UN QUIEBRE LA CALLE Y SE UNEN 2 CALLES LA CAMPO, lon:-103.8764114, lat:18.92359972}}



Destino del Gasto (2do. Informe trimestral 2019)

En página de la Secretaría de Hacienda y Crédito Público en el apartado de Seguimiento de los Recursos Federales Transferidos (SRFT)

DETALLE_PROYECTO	DETALLE_PROYECTO	DETALLE_PROYECTO	DETALLE_PROYECTO	DETALLE_PROYECTO	DETALLE_PROYECTO	DETALLE_PROYECTO	DETALLE_PROYECTO	DETALLE_PROYECTO	DETALLE_PROYECTO	DETALLE_PROYECTO	DETALLE_PROYECTO
TIPO_PROGRAMA_PROYECTO	CLASIFICACION	SUBCLASIFICACION	INSTITUCION_EJECUTORA	NUMERO_PR_OYECTO	POBLACION_BENEFICIADA	MUJERES	HOMBRES	BENEFICIARIOS	METAS	TIPO_GEOREFERENCIA	GEOREFERENCIAS
Proyecto de Inversión de Infraestructura Social	Agua y saneamiento	Sin identificar	H AYUNTAMIENTO DE TECOMAN	89692	S	69	57	0	{meta1: (unidad_medida:Metros lineales, meta:250.0, meta_modificada:250.0)}	1	{geo1: {cve_municipio:9, localidad:1, direccion:CALLE ALFONSO HERRERA COLONIA LA UNIÓN, 28130 TECOMÁN, TECOMÁN COLIMA ENTRE AVENIDA PEDRO TORRES ORTIZ Y CALLE PEDRO GUTIERREZ, CALLE GRISELDA ALVAREZ LA OBRA SE UBICA EN LA CALLE DE ATRÁS DE LA ESCUELA PRIMARIA CUAHUTEMOC, lon:-103.88330098, lat:18.91474037}}
Proyecto de Inversión de Infraestructura Social	Agua y saneamiento	Sin identificar	H AYUNTAMIENTO DE TECOMAN	89742	S	62	51	0	{meta1: (unidad_medida:Metros lineales, meta:170.0, meta_modificada:170.0)}	1	{geo1: {cve_municipio:9, localidad:1, direccion:CALLE GRISELDA ALVAREZ - PROGRESO COLONIA LA UNIÓN, 28130 TECOMÁN, TECOMÁN COLIMA ENTRE CALLE GREGORIO ZUÑIGA Y CALLE PEDRO GUTIERREZ, CALLE ALFONSO HERRERA LA OBRA SE UBICA EN LA CALLE QUE TOPA CON EL PARQUE CUAHUTEMOC DEL LADO P, lon:-103.88326879, lat:18.91557263}}
Proyecto de Inversión de Infraestructura Social	Agua y saneamiento	Sin identificar	H AYUNTAMIENTO DE TECOMAN	90867	S	28	23	0	{meta1: (unidad_medida:Metros lineales, meta:111.0, meta_modificada:111.0)}	1	{geo1: {cve_municipio:9, localidad:1, direccion:CALLE TLAXCALA COLONIA COFRADÍA DE JUÁREZ, 28120 TECOMÁN, TECOMÁN COLIMA ENTRE CALLE JAVIER MINA Y CALLE COLEGIO MILITAR, CALLE GUADALAJARA LA OBRA SE UBICA A 2 CUADRAS DE LA CANCHA TECHADA DE LA COLONIA Y DE LA PRIMARIA CARLOS VI, lon:-103.8753868, lat:18.92438627}}
Proyecto de Inversión de Infraestructura Social	Vivienda	Sin identificar	H AYUNTAMIENTO DE TECOMAN	108695	S	15	10	0	{meta1: (unidad_medida:Metros Cuadrados, meta:300.0, meta_modificada:300.0)}	1	{geo1: {cve_municipio:9, localidad:80, direccion:CALLE VARIAS PUEBLO ESTACIÓN MADRID, 28910 MADRID, TECOMÁN COLIMA ENTRE CALLE VARIAS Y CALLE VARIAS, CALLE VARIAS VARIOS DOMICILIO EN LA COMUNIDAD DE MADRID EN EL AGEB 0600900800605, lon:-103.87391975, lat:19.08633511}}
Proyecto de Inversión de Infraestructura Social	Vivienda	Sin identificar	H AYUNTAMIENTO DE TECOMAN	108507	S	15	10	0	{meta1: (unidad_medida:Piezas, meta:6.0, meta_modificada:6.0)}	1	{geo1: {cve_municipio:9, localidad:1, direccion:CALLE CINCO COLONIA ESTATUTO JURÍDICO, 28160 TECOMÁN, TECOMÁN COLIMA ENTRE CALLE VARIAS Y CALLE VARIAS, CALLE VARIAS COLONIA ESTATUTO JURÍDICO, lon:-103.85983378, lat:18.90885142}}



Destino del Gasto (2do. Informe trimestral 2019)

En página de la Secretaría de Hacienda y Crédito Público en el apartado de Seguimiento de los Recursos Federales Transferidos (SRFT)

DETALLE_PROYECTO	DETALLE_PROYECTO	AVANCE_FINANCIERO	AVANCE_FINANCIERO	AVANCE_FINANCIERO	AVANCE_FINANCIERO	AVANCE_FINANCIERO	AVANCE_FINANCIERO	AVANCES FISICOS	FOTOS	ESTATUS	FLUJO
FECHA_INICIO	FECHA_TERMINO	RECAUDADO	COMPROMETIDO	DEVENGADO	EJERCIDO	PAGADO	CONTRATOS	AVANCES FISICOS	CARPETA_FOTOS	ESTATUS	FLUJO
23-07-2018	15-10-2018	899247.9	899247.9	899247.9	899247.9	899247.9	{ctto1: {tipo_obra:Administración directa, numero_contrato:46950, contratista:, convocante:MUNICIPIO DE TECOMAN, COL, monto:900000.0, importe_modificado:900000.0}}	{meta1: {unidad_medida:Metros lineales, avance:2222.0}}	{1308615/proyecto_INICIO, 1308615/proyecto_FIN, 1308615/proyecto_PROCESO, 1308615/proyecto_FIN}	Terminado	Validado avances
16-10-2018	31-12-2018	60000	60000	60000	60000	60000	{ctto1: {tipo_obra:Administración directa, numero_contrato:48234, contratista:, convocante:MUNICIPIO DE TECOMAN, COL, monto:60000.0, importe_modificado:60000.0}}	{meta1: {unidad_medida:Otros, avance:1.0}}	{1473676/proyecto_INICIO, 1473676/proyecto_FIN, 1473676/proyecto_PROCESO}	Terminado	Validado avances
01-08-2018	31-12-2018	1025000	1025000	1025000	1025000	1025000	{ctto1: {tipo_obra:Administración directa, numero_contrato:46942, contratista:, convocante:MUNICIPIO DE TECOMAN, COL, monto:1025000.0, importe_modificado:1025000.0}}	{meta1: {unidad_medida:Metros Cuadrados, avance:357.0}}	{1309049/proyecto_INICIO, 1309049/proyecto_FIN, 1309049/proyecto_PROCESO}	Terminado	Validado avances
20-03-2018	15-10-2018	751906.91	751906.91	751906.91	751906.91	751906.91	{ctto1: {tipo_obra:Obra, numero_contrato:OPTEC-FAIS-014-2018, contratista:CONSTRUCCIONES ALTERRA DE TECOMAN, S.A. DE C.V., convocante:Municipio de tecoman, Col., monto:751906.91, importe_modificado:752000.0}}	{meta1: {unidad_medida:Metros Cuadrados, avance:109.0}}	{1223864/proyecto_INICIO, 1223864/proyecto_FIN, 1223864/proyecto_PROCESO}	Terminado	Validado avances
20-03-2018	15-10-2018	1099342.86	1099342.86	1099342.86	1099342.86	1099342.86	{ctto1: {tipo_obra:Obra, numero_contrato:OPTEC-PROII-008-2018, contratista:JUAN CARLOS LOZANO SALAZAR, convocante:MUNICIPIO DE TECOMAN, COL, monto:1099342.86, importe_modificado:1100000.0}}	{meta1: {unidad_medida:Metros Cuadrados, avance:1800.0}}	{1223888/proyecto_INICIO, 1223888/proyecto_PROCESO, 1223888/proyecto_FIN, 1223888/proyecto_PROCESO}	Terminado	Validado avances
20-03-2018	43388	1249318.02	1249318.02	1249318.02	1249318.02	1249318.02	{ctto1: {tipo_obra:Obra, numero_contrato:OPTEC-PROII-007-2018, contratista:Hugo Cesar Barreto Ochoa, convocante:MUNICIPIO DE TECOMAN, COL, monto:1249318.02, importe_modificado:1250000.0}}	{meta1: {unidad_medida:Otros, avance:1.0}}	{1223903/proyecto_PROCESO, 1223903/proyecto_FIN, 1223903/proyecto_INICIO, 1223903/proyecto_FIN}	Terminado	Validado avances
02-05-2018	29-12-2018	34433.71	34433.71	34433.71	34433.71	34433.71	{ctto1: {tipo_obra:Administración directa, numero_contrato:46936, contratista:, convocante:MUNICIPIO DE TECOMAN, COL, monto:34433.71, importe_modificado:34433.71}}	{meta1: {unidad_medida:Otros, avance:50.0}}	{1392684/proyecto_INICIO, 1392684/proyecto_FIN, 1392684/proyecto_PROCESO}	Terminado	Validado avances
02-05-2018	29-12-2018	12046.71	12046.71	12046.71	12046.71	12046.71	{ctto1: {tipo_obra:Administración directa, numero_contrato:46937, contratista:, convocante:MUNICIPIO DE TECOMAN, COL, monto:12046.71, importe_modificado:12046.71}}	{meta1: {unidad_medida:Otros, avance:50.0}}	{1392685/proyecto_INICIO, 1392685/proyecto_PROCESO, 1392685/proyecto_FIN}	Terminado	Validado avances
02-05-2018	29-12-2018	62086.47	62086.47	62086.47	62086.47	62086.47	{ctto1: {tipo_obra:Administración directa, numero_contrato:46938, contratista:, convocante:MUNICIPIO DE TECOMAN, COL, monto:62086.47, importe_modificado:62086.47}}	{meta1: {unidad_medida:Otros, avance:150.0}}	{1392686/proyecto_INICIO, 1392686/proyecto_FIN, 1392686/proyecto_PROCESO}	Terminado	Validado avances



Destino del Gasto (2do. Informe trimestral 2019)

En página de la Secretaría de Hacienda y Crédito Público en el apartado de Seguimiento de los Recursos Federales Transferidos (SRFT)

DETALLE_PROYECTO	DETALLE_PROYECTO	AVANCE_FINANCIERO	AVANCE_FINANCIERO	AVANCE_FINANCIERO	AVANCE_FINANCIERO	AVANCE_FINANCIERO	AVANCE_FINANCIERO	AVANCES_FISICOS	FOTOS	ESTATUS	FLUJO
FECHA_INICIO	FECHA_TERMINO	RECAUDADO	COMPROMETIDO	DEVENGADO	EJERCIDO	PAGADO	CONTRATOS	AVANCES_FISICOS	CARPETA_FOTOS	ESTATUS	FLUJO
02-05-2018	29-12-2018	73471.35	73471.35	73471.35	73471.35	73471.35	{ctto1: {tipo_obra:Administración directa, numero_contrato:46939, contratista:, convocante:MUNICIPIO DE TECOMAN, COL, monto:73471.35, importe_modificado:73471.35}}	{meta1: {unidad_medida:Otros, avance:200.0}}	{1392687/proyecto_INICIO, 1392687/proyecto_FIN, 1392687/proyecto_PROCESO}	Terminado	Validado avances
02-05-2018	29-12-2018	57744.98	57744.98	57744.98	57744.98	57744.98	{ctto1: {tipo_obra:Administración directa, numero_contrato:46940, contratista:, convocante:MUNICIPIO DE TECOMAN, COL, monto:57744.98, importe_modificado:57744.98}}	{meta1: {unidad_medida:Otros, avance:217.0}}	{1392688/proyecto_INICIO, 1392688/proyecto_FIN, 1392688/proyecto_PROCESO}	Terminado	Validado avances
19-12-2018	31-12-2018	599866.17	599866.17	599866.17	599866.17	599866.17	{ctto1: {tipo_obra:Obra, numero_contrato:OPTEC-FAIS-058-2018, contratista:LUIS FERNANDO PEÑA GONZALEZ, convocante:MUNICIPIO DE TECOMAN, COL., monto:599866.17, importe_modificado:601299.22}}	{meta1: {unidad_medida:Metros lineales, avance:155.0}}	{1469588/proyecto_INICIO, 1469588/proyecto_FIN, 1469588/proyecto_PROCESO}	Terminado	Validado avances
01-06-2019	15-07-2019	30000	0	0	0	0	Sin contratos nuevos en el trimestre	{meta1: {unidad_medida:Metros Cuadrados, avance:0.0}}	{1541532/proyecto_INICIO}	En Ejecución	Validado avances
01-06-2019	15-07-2019	70000	0	0	0	0	Sin contratos nuevos en el trimestre	{meta1: {unidad_medida:Metros Cuadrados, avance:0.0}}	{1541603/proyecto_INICIO}	En Ejecución	Validado avances
01-06-2019	31-07-2019	60000	0	0	0	0	Sin contratos nuevos en el trimestre	{meta1: {unidad_medida:Otros, avance:0.0}}	{1541797/proyecto_INICIO}	En Ejecución	Validado avances
01-06-2019	31-07-2019	120000	0	0	0	0	Sin contratos nuevos en el trimestre	{meta1: {unidad_medida:Otros, avance:0.0}}	{1541817/proyecto_INICIO}	En Ejecución	Validado avances
15-05-2019	30-06-2019	218580.15	0	0	0	0	Sin contratos nuevos en el trimestre	{meta1: {unidad_medida:Metros Cuadrados, avance:330.0}}	{1541930/proyecto_PROCESO, 1541930/proyecto_INICIO, 1541930/proyecto_FIN}	En Ejecución	Validado avances
01-06-2019	15-07-2019	177354.73	0	0	0	0	Sin contratos nuevos en el trimestre	{meta1: {unidad_medida:Metros lineales, avance:62.25}}	{1541956/proyecto_FIN, 1541956/proyecto_PROCESO, 1541956/proyecto_INICIO}	En Ejecución	Validado avances
01-06-2019	31-07-2019	261991.9	0	0	0	0	Sin contratos nuevos en el trimestre	{meta1: {unidad_medida:Metros lineales, avance:0.0}}	{1541983/proyecto_INICIO}	En Ejecución	Validado avances



Destino del Gasto (2do. Informe trimestral 2019)

En página de la Secretaría de Hacienda y Crédito Público en el apartado de Seguimiento de los Recursos Federales Transferidos (SRFT)

DETALLE_PROYECTO	DETALLE_PROYECTO	AVANCE_FINANCIERO	AVANCE_FINANCIERO	AVANCE_FINANCIERO	AVANCE_FINANCIERO	AVANCE_FINANCIERO	AVANCE_FINANCIERO	AVANCE_FINANCIERO	AVANCES_FISICOS	FOTOS	ESTATUS	FLUJO
FECHA_INICIO	FECHA_TERMINACION	RECAUDADO	COMPROMETIDO	DEVENGADO	EJERCIDO	PAGADO	CONTRATOS		AVANCES_FISICOS	CARPETA_FOTOS	ESTATUS	FLUJO
01-06-2019	30-07-2019	1712138.6	0	0	0	0	Sin contratos nuevos en el trimestre		{meta1: {unidad_medida:Metros lineales, avance:0.0}}	{1542015/proyecto_INICIO}	En Ejecución	Validado avances
28-05-2019	30-06-2019	60000	0	0	0	0	Sin contratos nuevos en el trimestre		{meta1: {unidad_medida:Metros lineales, avance:0.0}}	{1535869/proyecto_INICIO}	En Ejecución	Validado avances
28-05-2019	30-06-2019	227922.37	0	0	0	0	Sin contratos nuevos en el trimestre		{meta1: {unidad_medida:Metros Cuadrados, avance:300.0}}	{1535878/proyecto_INICIO, 1535878/proyecto_FIN, 1535878/proyecto_PROCESO}	En Ejecución	Validado avances
01-05-2019	31-05-2019	171975.43	0	0	0	0	Sin contratos nuevos en el trimestre		{meta1: {unidad_medida:Metros lineales, avance:78.0}}	{1535883/proyecto_INICIO, 1535883/proyecto_FIN, 1535883/proyecto_PROCESO}	En Ejecución	Validado avances
28-05-2019	30-06-2019	168261.91	0	0	0	0	Sin contratos nuevos en el trimestre		{meta1: {unidad_medida:Metros Cuadrados, avance:748.0}}	{1535900/proyecto_INICIO, 1535900/proyecto_FIN, 1535900/proyecto_PROCESO}	En Ejecución	Validado avances
01-06-2019	31-07-2019	800000	0	0	0	0	Sin contratos nuevos en el trimestre		{meta1: {unidad_medida:Otros, avance:0.0}}	{1542203/proyecto_INICIO}	En Ejecución	Validado avances
15-06-2019	31-07-2019	596393.65	0	0	0	0	Sin contratos nuevos en el trimestre		{meta1: {unidad_medida:Metros lineales, avance:0.0}}	{1542663/proyecto_INICIO}	En Ejecución	Validado avances
15-06-2019	31-07-2019	700000	0	0	0	0	Sin contratos nuevos en el trimestre		{meta1: {unidad_medida:Metros lineales, avance:0.0}}	{1542673/proyecto_INICIO}	En Ejecución	Validado avances
15-06-2019	31-07-2019	516393.22	0	0	0	0	Sin contratos nuevos en el trimestre		{meta1: {unidad_medida:Metros lineales, avance:0.0}}	{1542688/proyecto_INICIO}	En Ejecución	Validado avances
30-06-2019	31-08-2019	0	0	0	0	0	Sin contratos nuevos en el trimestre		{meta1: {unidad_medida:Metros lineales, avance:0.0}}	{1542704/proyecto_INICIO}	En Ejecución	Validado avances



Destino del Gasto (2do. Informe trimestral 2019)

En página de la Secretaría de Hacienda y Crédito Público en el apartado de Seguimiento de los Recursos Federales Transferidos (SRFT)

DETALLE_PROYECTO	DETALLE_PROYECTO	AVANCE_FINANCIERO	AVANCE_FINANCIERO	AVANCE_FINANCIERO	AVANCE_FINANCIERO	AVANCE_FINANCIERO	AVANCE_FINANCIERO	AVANCES_FISICOS	FOTOS	ESTATUS	FLUJO
FECHA_INICIO	FECHA_TERMINO	RECAUDADO	COMPROMETIDO	DEVENGADO	EJERCIDO	PAGADO	CONTRATOS	AVANCES_FISICOS	CARPETA_FOTOS	ESTATUS	FLUJO
30-06-2019	31-08-2019	500000	0	0	0	0	Sin contratos nuevos en el trimestre	{meta1: {unidad_medida:Otros, avance:0.0}}	{1542720/proyecto_INICIO}	En Ejecución	Validado avances
28-05-2019	30-06-2019	150000	0	0	0	0	Sin contratos nuevos en el trimestre	{meta1: {unidad_medida:Metros Cuadrados, avance:0.0}}	{1533932/proyecto_INICIO}	En Ejecución	Validado avances
27-05-2019	30-06-2019	30000	0	0	0	0	Sin contratos nuevos en el trimestre	{meta1: {unidad_medida:Otros, avance:1.0}}	{1533995/proyecto_INICIO, 1533995/proyecto_FIN, 1533995/proyecto_PROCESO}	En Ejecución	Validado avances
27-05-2019	30-06-2019	150000	0	0	0	0	Sin contratos nuevos en el trimestre	{meta1: {unidad_medida:Metros Cuadrados, avance:51.0}}	{1534020/proyecto_INICIO}	En Ejecución	Validado avances
15-05-2019	30-06-2019	0	0	0	0	0	Sin contratos nuevos en el trimestre	{meta1: {unidad_medida:Otros, avance:0.6}}	{1534380/proyecto_PROCESO, 1534380/proyecto_INICIO}	En Ejecución	Validado avances
28-05-2019	30-06-2019	60000	0	0	0	0	Sin contratos nuevos en el trimestre	{meta1: {unidad_medida:Metros Cuadrados, avance:0.0}}	{1534390/proyecto_INICIO}	En Ejecución	Validado avances
28-05-2019	30-06-2019	20000	0	0	0	0	Sin contratos nuevos en el trimestre	{meta1: {unidad_medida:Otros, avance:0.3}}	{1534408/proyecto_PROCESO, 1534408/proyecto_INICIO}	En Ejecución	Validado avances
01-06-2019	15-07-2019	150000	0	0	0	0	Sin contratos nuevos en el trimestre	{meta1: {unidad_medida:Metros Cuadrados, avance:0.0}}	{1541387/proyecto_INICIO}	En Ejecución	Validado avances
01-06-2019	15-07-2019	30000	0	0	0	0	Sin contratos nuevos en el trimestre	{meta1: {unidad_medida:Metros Cuadrados, avance:0.0}}	{1541415/proyecto_INICIO}	En Ejecución	Validado avances
01-06-2019	15-07-2019	30000	0	0	0	0	Sin contratos nuevos en el trimestre	{meta1: {unidad_medida:Metros Cuadrados, avance:0.0}}	{1541431/proyecto_INICIO}	En Ejecución	Validado avances



Destino del Gasto (2do. Informe trimestral 2019)

En página de la Secretaría de Hacienda y Crédito Público en el apartado de Seguimiento de los Recursos Federales Transferidos (SRFT)

DETALLE_PROYECTO	DETALLE_PROYECTO	AVANCE_FINANCIERO	AVANCE_FINANCIERO	AVANCE_FINANCIERO	AVANCE_FINANCIERO	AVANCE_FINANCIERO	AVANCE_FINANCIERO	AVANCES_FISICOS	FOTOS	ESTATUS	FLUJO
FECHA_INICIO	FECHA_TERMINO	RECAUDADO	COMPROMETIDO	DEVENGADO	EJERCIDO	PAGADO	CONTRATOS	AVANCES_FISICOS	CARPETA_FOTOS	ESTATUS	FLUJO
01-06-2019	15-07-2019	280000	0	0	0	0	Sin contratos nuevos en el trimestre	{meta1: {unidad_medida:Metros Cuadrados, avance:0.0}}	{1541355/proyecto_INICIO}	En Ejecución	Validado avances
01-06-2019	31-07-2019	220000	0	0	0	0	Sin contratos nuevos en el trimestre	{meta1: {unidad_medida:Metros Cuadrados, avance:0.0}}	{1541874/proyecto_INICIO}	En Ejecución	Validado avances
01-06-2019	31-07-2019	0	0	0	0	0	Sin contratos nuevos en el trimestre	{meta1: {unidad_medida:Metros lineales, avance:0.0}}	{1542517/proyecto_INICIO}	En Ejecución	Validado avances
15-06-2019	31-07-2019	800000	0	0	0	0	Sin contratos nuevos en el trimestre	{meta1: {unidad_medida:Metros lineales, avance:0.0}}	{1542539/proyecto_INICIO}	En Ejecución	Validado avances
15-06-2019	31-07-2019	150000	0	0	0	0	Sin contratos nuevos en el trimestre	{meta1: {unidad_medida:Metros Cuadrados, avance:0.0}}	{1542556/proyecto_INICIO}	En Ejecución	Validado avances
01-06-2019	31-07-2019	1034277.63	0	0	0	0	Sin contratos nuevos en el trimestre	{meta1: {unidad_medida:Metros lineales, avance:172.0}}	{1542574/proyecto_PROCESO, 1542574/proyecto_INICIO}	En Ejecución	Validado avances
15-06-2019	31-07-2019	500000	0	0	0	0	Sin contratos nuevos en el trimestre	{meta1: {unidad_medida:Metros lineales, avance:0.0}}	{1542605/proyecto_INICIO}	En Ejecución	Validado avances
15-06-2019	31-07-2019	585445.67	0	0	0	0	Sin contratos nuevos en el trimestre	{meta1: {unidad_medida:Metros lineales, avance:0.0}}	{1542623/proyecto_INICIO}	En Ejecución	Validado avances
15-06-2019	31-07-2019	900000	0	0	0	0	Sin contratos nuevos en el trimestre	{meta1: {unidad_medida:Metros lineales, avance:0.0}}	{1542642/proyecto_INICIO}	En Ejecución	Validado avances
15-06-2019	31-07-2019	174888.77	0	0	0	0	Sin contratos nuevos en el trimestre	{meta1: {unidad_medida:Metros lineales, avance:0.0}}	{1543226/proyecto_INICIO}	En Ejecución	Validado avances



Destino del Gasto (2do. Informe trimestral 2019)

En página de la Secretaría de Hacienda y Crédito Público en el apartado de Seguimiento de los Recursos Federales Transferidos (SRFT)

DETALLE_PROYECTO	DETALLE_PROYECTO	AVANCE_FINANCIERO	AVANCE_FINANCIERO	AVANCE_FINANCIERO	AVANCE_FINANCIERO	AVANCE_FINANCIERO	AVANCE_FINANCIERO	AVANCES_FISICOS	FOTOS	ESTATUS	FLUJO
FECHA_INICIO	FECHA_TERMINO	RECAUDADO	COMPROMETIDO	DEVENGADO	EJERCIDO	PAGADO	CONTRATOS	AVANCES_FISICOS	CARPETA_FOTOS	ESTATUS	FLUJO
30-06-2019	31-07-2019	220944.88	0	0	0	0	Sin contratos nuevos en el trimestre	{meta1: (unidad_medida:Metros lineales, avance:0.0)}	{1543255/proyecto_INICIO}	En Ejecución	Validado avances
15-05-2019	30-06-2019	228137.52	0	0	0	0	Sin contratos nuevos en el trimestre	{meta1: (unidad_medida:Metros Cuadrados, avance:350.0)}	{1535815/proyecto_INICIO, 1535815/proyecto_FIN, 1535815/proyecto_PROCESO}	En Ejecución	Validado avances
28-05-2019	30-06-2019	70000	0	0	0	0	Sin contratos nuevos en el trimestre	{meta1: (unidad_medida:Otros, avance:0.0)}	{1535849/proyecto_INICIO}	En Ejecución	Validado avances
28-05-2019	30-06-2019	30000	0	0	0	0	Sin contratos nuevos en el trimestre	{meta1: (unidad_medida:Otros, avance:0.0)}	{1535858/proyecto_INICIO}	En Ejecución	Validado avances
27-05-2019	30-06-2019	40000	0	0	0	0	Sin contratos nuevos en el trimestre	{meta1: (unidad_medida:Metros lineales, avance:0.0)}	{1534116/proyecto_INICIO}	En Ejecución	Validado avances
15-05-2019	30-06-2019	100000	0	0	0	0	Sin contratos nuevos en el trimestre	{meta1: (unidad_medida:Metros lineales, avance:0.0)}	{1534124/proyecto_INICIO}	En Ejecución	Validado avances
15-06-2019	15-08-2019	800000	0	0	0	0	Sin contratos nuevos en el trimestre	{meta1: (unidad_medida:Metros lineales, avance:0.0)}	{1544542/proyecto_INICIO}	En Ejecución	Validado avances
30-06-2019	31-08-2019	900000	0	0	0	0	Sin contratos nuevos en el trimestre	{meta1: (unidad_medida:Otros, avance:0.0)}	{1544575/proyecto_INICIO}	En Ejecución	Validado avances
30-06-2019	15-08-2019	400000	0	0	0	0	Sin contratos nuevos en el trimestre	{meta1: (unidad_medida:Metros lineales, avance:0.0)}	{1544592/proyecto_INICIO}	En Ejecución	Validado avances
30-06-2019	31-08-2019	357986.82	0	0	0	0	Sin contratos nuevos en el trimestre	{meta1: (unidad_medida:Metros lineales, avance:0.0)}	{1544613/proyecto_INICIO}	En Ejecución	Validado avances



Destino del Gasto (2do. Informe trimestral 2019)

En página de la Secretaría de Hacienda y Crédito Público en el apartado de Seguimiento de los Recursos Federales Transferidos (SRFT)

DETALLE_PROYECTO	DETALLE_PROYECTO	AVANCE_FINANCIERO	AVANCE_FINANCIERO	AVANCE_FINANCIERO	AVANCE_FINANCIERO	AVANCE_FINANCIERO	AVANCE_FINANCIERO	AVANCES_FISICOS	FOTOS	ESTATUS	FLUJO
FECHA_INICIO	FECHA_TERMINO	RECAUDADO	COMPROMETIDO	DEVENGADO	EJERCIDO	PAGADO	CONTRATOS	AVANCES_FISICOS	CARPETA_FOTOS	ESTATUS	FLUJO
15-06-2019	31-07-2019	498242.84	0	0	0	0	Sin contratos nuevos en el trimestre	{meta1: {unidad_medida:Metros lineales, avance:0.0}}	{1544028/proyecto_INICIO}	En Ejecución	Validado avances
15-06-2019	31-07-2019	395394.13	0	0	0	0	Sin contratos nuevos en el trimestre	{meta1: {unidad_medida:Metros lineales, avance:0.0}}	{1544055/proyecto_INICIO}	En Ejecución	Validado avances
30-06-2019	31-08-2019	250000	0	0	0	0	Sin contratos nuevos en el trimestre	{meta1: {unidad_medida:Metros lineales, avance:0.0}}	{1544802/proyecto_INICIO}	En Ejecución	Validado avances
15-07-2019	31-08-2019	0	0	0	0	0	Sin contratos nuevos en el trimestre	{meta1: {unidad_medida:Metros Cuadrados, avance:0.0}}	{1553539/proyecto_INICIO}	En Ejecución	Validado avances
30-06-2019	31-08-2019	0	0	0	0	0	Sin contratos nuevos en el trimestre	{meta1: {unidad_medida:Piezas, avance:0.0}}	{1553444/proyecto_INICIO}	En Ejecución	Validado avances



Destino del Gasto (2do. Informe trimestral 2019)

Fuentes de Financiamiento

FOLIO	TIPO DE RECURSO	CICLO DEL RECURSO	RAMO	PROGRAMA PRESUPUESTARIO	PROGRAMA ESTATAL O MUNICIPAL		
					APROBADO	MODIFICADO	
COL180301308615	FEDERALES (APORTACIONES, SUBSIDIOS Y CONVENIOS)	2018	16-Medio Ambiente y Recursos Naturales	S074-Agua Potable, Drenaje y Tratamiento	900000	0	
COL180301308615	FEDERALES (APORTACIONES, SUBSIDIOS Y CONVENIOS)	2018	33-Aportaciones Federales para Entidades Federativas y Municipios	I004-FAIS Municipal y de las Demarcaciones Territoriales del Distrito Federal	900000	899247.9	
COL180401473676	FEDERALES (APORTACIONES, SUBSIDIOS Y CONVENIOS)	2018	16-Medio Ambiente y Recursos Naturales	S074-Agua Potable, Drenaje y Tratamiento	90000	0	
COL180401473676	FEDERALES (APORTACIONES, SUBSIDIOS Y CONVENIOS)	2018	33-Aportaciones Federales para Entidades Federativas y Municipios	I004-FAIS Municipal y de las Demarcaciones Territoriales del Distrito Federal	60000	60000	
COL180301309049	ESTATAL	2018					Financiamiento Estatal
COL180301309049	FEDERALES (APORTACIONES, SUBSIDIOS Y CONVENIOS)	2018	20-Desarrollo Social	S065-Programa de Atención a Jornaleros Agrícolas	1450000	0	
COL180301309049	FEDERALES (APORTACIONES, SUBSIDIOS Y CONVENIOS)	2018	33-Aportaciones Federales para Entidades Federativas y Municipios	I004-FAIS Municipal y de las Demarcaciones Territoriales del Distrito Federal	1025000	1025000	
COL18180201085483	FEDERALES (APORTACIONES, SUBSIDIOS Y CONVENIOS)	2018	33-Aportaciones Federales para Entidades Federativas y Municipios	I004-FAIS Municipal y de las Demarcaciones Territoriales del Distrito Federal	752000	751906.91	
COL18180201085507	FEDERALES (APORTACIONES, SUBSIDIOS Y CONVENIOS)	2018	33-Aportaciones Federales para Entidades Federativas y Municipios	I004-FAIS Municipal y de las Demarcaciones Territoriales del Distrito Federal	1100000	1099342.86	
COL18180201085507	FEDERALES (APORTACIONES, SUBSIDIOS Y CONVENIOS)	2018	47-Entidades no Sectorizadas	S179-Programa de Infraestructura Indígena	4400000	0	
COL18180201085522	FEDERALES (APORTACIONES, SUBSIDIOS Y CONVENIOS)	2018	33-Aportaciones Federales para Entidades Federativas y Municipios	I004-FAIS Municipal y de las Demarcaciones Territoriales del Distrito Federal	1250000	1249318.02	
COL18180201085522	FEDERALES (APORTACIONES, SUBSIDIOS Y CONVENIOS)	2018	47-Entidades no Sectorizadas	S179-Programa de Infraestructura Indígena	3750000	0	
COL180301392684	FEDERALES (APORTACIONES, SUBSIDIOS Y CONVENIOS)	2018	53-Comisión Federal de Electricidad	K001-Proyectos de infraestructura económica de electricidad	14757.3	0	
COL180301392684	FEDERALES (APORTACIONES, SUBSIDIOS Y CONVENIOS)	2018	33-Aportaciones Federales para Entidades Federativas y Municipios	I004-FAIS Municipal y de las Demarcaciones Territoriales del Distrito Federal	34433.71	34433.71	
COL180301392685	FEDERALES (APORTACIONES, SUBSIDIOS Y CONVENIOS)	2018	53-Comisión Federal de Electricidad	K014-Otros proyectos de infraestructura social	5162.88	0	
COL180301392685	FEDERALES (APORTACIONES, SUBSIDIOS Y CONVENIOS)	2018	33-Aportaciones Federales para Entidades Federativas y Municipios	I004-FAIS Municipal y de las Demarcaciones Territoriales del Distrito Federal	12046.71	12046.71	
COL180301392686	FEDERALES (APORTACIONES, SUBSIDIOS Y CONVENIOS)	2018	53-Comisión Federal de Electricidad	K014-Otros proyectos de infraestructura social	26608.49	0	

Destino del Gasto (2do. Informe trimestral 2019)

Fuentes de Financiamiento

FOLIO	TIPO DE RECURSO	CICLO DEL RECURSO		PROGRAMA PRESUPUESTARIO	PROGRAMA ESTATAL O MUNICIPAL		
		RECURSO	RAMO		MUNICIPAL	APROBADO	MODIFICADO
COL180301392686	FEDERALES (APORTACIONES, SUBSIDIOS Y CONVENIOS)	2018	33-Aportaciones Federales para Entidades Federativas y Municipios	I004-FAIS Municipal y de las Demarcaciones Territoriales del Distrito Federal		62086.47	62086.47
COL180301392687	FEDERALES (APORTACIONES, SUBSIDIOS Y CONVENIOS)	2018	53-Comisión Federal de Electricidad	K014-Otros proyectos de infraestructura social		31487.72	0
COL180301392687	FEDERALES (APORTACIONES, SUBSIDIOS Y CONVENIOS)	2018	33-Aportaciones Federales para Entidades Federativas y Municipios	I004-FAIS Municipal y de las Demarcaciones Territoriales del Distrito Federal		73471.35	73471.35
COL180301392688	FEDERALES (APORTACIONES, SUBSIDIOS Y CONVENIOS)	2018	53-Comisión Federal de Electricidad	K014-Otros proyectos de infraestructura social		24747.85	0
COL180301392688	FEDERALES (APORTACIONES, SUBSIDIOS Y CONVENIOS)	2018	33-Aportaciones Federales para Entidades Federativas y Municipios	I004-FAIS Municipal y de las Demarcaciones Territoriales del Distrito Federal		57744.98	57744.98
COL180401469588	MUNICIPAL	2018			Programa Municipal	16001.6	14568.55
COL180401469588	FEDERALES (APORTACIONES, SUBSIDIOS Y CONVENIOS)	2018	33-Aportaciones Federales para Entidades Federativas y Municipios	I004-FAIS Municipal y de las Demarcaciones Territoriales del Distrito Federal		574825.73	585297.62
COL190201541532	FEDERALES (APORTACIONES, SUBSIDIOS Y CONVENIOS)	2019	33-Aportaciones Federales para Entidades Federativas y Municipios	I004-FAIS Municipal y de las Demarcaciones Territoriales del Distrito Federal		43592.71	43592.71
COL190201541603	FEDERALES (APORTACIONES, SUBSIDIOS Y CONVENIOS)	2019	33-Aportaciones Federales para Entidades Federativas y Municipios	I004-FAIS Municipal y de las Demarcaciones Territoriales del Distrito Federal		99662.85	99662.85
COL190201541797	FEDERALES (APORTACIONES, SUBSIDIOS Y CONVENIOS)	2019	33-Aportaciones Federales para Entidades Federativas y Municipios	I004-FAIS Municipal y de las Demarcaciones Territoriales del Distrito Federal		86685.77	86685.77
COL190201541817	FEDERALES (APORTACIONES, SUBSIDIOS Y CONVENIOS)	2019	33-Aportaciones Federales para Entidades Federativas y Municipios	I004-FAIS Municipal y de las Demarcaciones Territoriales del Distrito Federal		167271.04	167271.04
COL190201541930	FEDERALES (APORTACIONES, SUBSIDIOS Y CONVENIOS)	2019	33-Aportaciones Federales para Entidades Federativas y Municipios	I004-FAIS Municipal y de las Demarcaciones Territoriales del Distrito Federal		219912.8	219912.8
COL190201541956	FEDERALES (APORTACIONES, SUBSIDIOS Y CONVENIOS)	2019	33-Aportaciones Federales para Entidades Federativas y Municipios	I004-FAIS Municipal y de las Demarcaciones Territoriales del Distrito Federal		182156.45	182156.45
COL190201541983	FEDERALES (APORTACIONES, SUBSIDIOS Y CONVENIOS)	2019	33-Aportaciones Federales para Entidades Federativas y Municipios	I004-FAIS Municipal y de las Demarcaciones Territoriales del Distrito Federal		327120.37	327120.37
COL190201542015	FEDERALES (APORTACIONES, SUBSIDIOS Y CONVENIOS)	2019	33-Aportaciones Federales para Entidades Federativas y Municipios	I004-FAIS Municipal y de las Demarcaciones Territoriales del Distrito Federal		1744429.69	1744429.69


 H. AYUNTAMIENTO
 DE
 TECOMAN, COL.

Destino del Gasto (2do. Informe trimestral 2019)

Fuentes de Financiamiento

FOLIO	TIPO DE RECURSO	CICLO DEL RECURSO	RAMO	PROGRAMA PRESUPUESTARIO	PROGRAMA ESTATAL O MUNICIPAL	
					APROBADO	MODIFICADO
COL190201535869	FEDERALES (APORTACIONES, SUBSIDIOS Y CONVENIOS)	2019	33-Aportaciones Federales para Entidades Federativas y Municipios	I004-FAIS Municipal y de las Demarcaciones Territoriales del Distrito Federal	80000	80000
COL190201535878	FEDERALES (APORTACIONES, SUBSIDIOS Y CONVENIOS)	2019	33-Aportaciones Federales para Entidades Federativas y Municipios	I004-FAIS Municipal y de las Demarcaciones Territoriales del Distrito Federal	228724	228724
COL190201535883	FEDERALES (APORTACIONES, SUBSIDIOS Y CONVENIOS)	2019	33-Aportaciones Federales para Entidades Federativas y Municipios	I004-FAIS Municipal y de las Demarcaciones Territoriales del Distrito Federal	182290.81	182290.81
COL190201535900	FEDERALES (APORTACIONES, SUBSIDIOS Y CONVENIOS)	2019	33-Aportaciones Federales para Entidades Federativas y Municipios	I004-FAIS Municipal y de las Demarcaciones Territoriales del Distrito Federal	172264.42	172264.42
COL190201542203	FEDERALES (APORTACIONES, SUBSIDIOS Y CONVENIOS)	2019	33-Aportaciones Federales para Entidades Federativas y Municipios	I004-FAIS Municipal y de las Demarcaciones Territoriales del Distrito Federal	1132970.2	1132970.2
COL190201542663	FEDERALES (APORTACIONES, SUBSIDIOS Y CONVENIOS)	2019	33-Aportaciones Federales para Entidades Federativas y Municipios	I004-FAIS Municipal y de las Demarcaciones Territoriales del Distrito Federal	823104.59	823104.59
COL190201542673	FEDERALES (APORTACIONES, SUBSIDIOS Y CONVENIOS)	2019	33-Aportaciones Federales para Entidades Federativas y Municipios	I004-FAIS Municipal y de las Demarcaciones Territoriales del Distrito Federal	944712.14	944712.14
COL190201542688	FEDERALES (APORTACIONES, SUBSIDIOS Y CONVENIOS)	2019	33-Aportaciones Federales para Entidades Federativas y Municipios	I004-FAIS Municipal y de las Demarcaciones Territoriales del Distrito Federal	605601.56	605601.56
COL190201542704	FEDERALES (APORTACIONES, SUBSIDIOS Y CONVENIOS)	2019	33-Aportaciones Federales para Entidades Federativas y Municipios	I004-FAIS Municipal y de las Demarcaciones Territoriales del Distrito Federal	1077760.96	1077760.96
COL190201542720	FEDERALES (APORTACIONES, SUBSIDIOS Y CONVENIOS)	2019	33-Aportaciones Federales para Entidades Federativas y Municipios	I004-FAIS Municipal y de las Demarcaciones Territoriales del Distrito Federal	707976.07	707976.07
COL190201533932	FEDERALES (APORTACIONES, SUBSIDIOS Y CONVENIOS)	2019	33-Aportaciones Federales para Entidades Federativas y Municipios	I004-FAIS Municipal y de las Demarcaciones Territoriales del Distrito Federal	205638.59	205638.59
COL190201533995	FEDERALES (APORTACIONES, SUBSIDIOS Y CONVENIOS)	2019	33-Aportaciones Federales para Entidades Federativas y Municipios	I004-FAIS Municipal y de las Demarcaciones Territoriales del Distrito Federal	30000	30000
COL190201534020	FEDERALES (APORTACIONES, SUBSIDIOS Y CONVENIOS)	2019	33-Aportaciones Federales para Entidades Federativas y Municipios	I004-FAIS Municipal y de las Demarcaciones Territoriales del Distrito Federal	205198.68	205198.68
COL190201534380	FEDERALES (APORTACIONES, SUBSIDIOS Y CONVENIOS)	2019	33-Aportaciones Federales para Entidades Federativas y Municipios	I004-FAIS Municipal y de las Demarcaciones Territoriales del Distrito Federal	867271.73	867271.73

H. AYUNTAMIENTO
DE
TECOMAN, COL.

Destino del Gasto (2do. Informe trimestral 2019)

Fuentes de Financiamiento

FOLIO	TIPO DE RECURSO	CICLO DEL RECURSO		PROGRAMA PRESUPUESTARIO	PROGRAMA ESTATAL O MUNICIPAL		APROBADO	MODIFICADO
		RAMO						
COL190201534390	FEDERALES (APORTACIONES, SUBSIDIOS Y CONVENIOS)	2019	33-Aportaciones Federales para Entidades Federativas y Municipios	I004-FAIS Municipal y de las Demarcaciones Territoriales del Distrito Federal		79539.99	79539.99	
COL190201534408	FEDERALES (APORTACIONES, SUBSIDIOS Y CONVENIOS)	2019	33-Aportaciones Federales para Entidades Federativas y Municipios	I004-FAIS Municipal y de las Demarcaciones Territoriales del Distrito Federal		25300	25300	
COL190201541387	FEDERALES (APORTACIONES, SUBSIDIOS Y CONVENIOS)	2019	33-Aportaciones Federales para Entidades Federativas y Municipios	I004-FAIS Municipal y de las Demarcaciones Territoriales del Distrito Federal		206800.51	206800.51	
COL190201541415	FEDERALES (APORTACIONES, SUBSIDIOS Y CONVENIOS)	2019	33-Aportaciones Federales para Entidades Federativas y Municipios	I004-FAIS Municipal y de las Demarcaciones Territoriales del Distrito Federal		52706.54	52706.54	
COL190201541431	FEDERALES (APORTACIONES, SUBSIDIOS Y CONVENIOS)	2019	33-Aportaciones Federales para Entidades Federativas y Municipios	I004-FAIS Municipal y de las Demarcaciones Territoriales del Distrito Federal		49697.27	49697.27	
COL190201541355	FEDERALES (APORTACIONES, SUBSIDIOS Y CONVENIOS)	2019	33-Aportaciones Federales para Entidades Federativas y Municipios	I004-FAIS Municipal y de las Demarcaciones Territoriales del Distrito Federal		390819.4	390819.4	
COL190201541874	FEDERALES (APORTACIONES, SUBSIDIOS Y CONVENIOS)	2019	33-Aportaciones Federales para Entidades Federativas y Municipios	I004-FAIS Municipal y de las Demarcaciones Territoriales del Distrito Federal		294265.74	294265.74	
COL190201542517	FEDERALES (APORTACIONES, SUBSIDIOS Y CONVENIOS)	2019	33-Aportaciones Federales para Entidades Federativas y Municipios	I004-FAIS Municipal y de las Demarcaciones Territoriales del Distrito Federal		1238274.52	1238274.52	
COL190201542539	FEDERALES (APORTACIONES, SUBSIDIOS Y CONVENIOS)	2019	33-Aportaciones Federales para Entidades Federativas y Municipios	I004-FAIS Municipal y de las Demarcaciones Territoriales del Distrito Federal		1099820.24	1099820.24	
COL190201542556	FEDERALES (APORTACIONES, SUBSIDIOS Y CONVENIOS)	2019	33-Aportaciones Federales para Entidades Federativas y Municipios	I004-FAIS Municipal y de las Demarcaciones Territoriales del Distrito Federal		192536.8	192536.8	
COL190201542574	FEDERALES (APORTACIONES, SUBSIDIOS Y CONVENIOS)	2019	33-Aportaciones Federales para Entidades Federativas y Municipios	I004-FAIS Municipal y de las Demarcaciones Territoriales del Distrito Federal		1035579	1035579	
COL190201542605	FEDERALES (APORTACIONES, SUBSIDIOS Y CONVENIOS)	2019	33-Aportaciones Federales para Entidades Federativas y Municipios	I004-FAIS Municipal y de las Demarcaciones Territoriales del Distrito Federal		639558.95	639558.95	
COL190201542623	FEDERALES (APORTACIONES, SUBSIDIOS Y CONVENIOS)	2019	33-Aportaciones Federales para Entidades Federativas y Municipios	I004-FAIS Municipal y de las Demarcaciones Territoriales del Distrito Federal		838730.06	838730.06	
COL190201542642	FEDERALES (APORTACIONES, SUBSIDIOS Y CONVENIOS)	2019	33-Aportaciones Federales para Entidades Federativas y Municipios	I004-FAIS Municipal y de las Demarcaciones Territoriales del Distrito Federal		1230467.78	1230467.78	

H. AYUNTAMIENTO
DE
TECOMAN, COL.

Destino del Gasto (2do. Informe trimestral 2019)

Fuentes de Financiamiento

FOLIO	TIPO DE RECURSO	CICLO DEL RECURSO	RAMO	PROGRAMA PRESUPUESTARIO	PROGRAMA ESTATAL O MUNICIPAL	
					APROBADO	MODIFICADO
COL190201543226	FEDERALES (APORTACIONES, SUBSIDIOS Y CONVENIOS)	2019	33-Aportaciones Federales para Entidades Federativas y Municipios	1004-FAIS Municipal y de las Demarcaciones Territoriales del Distrito Federal	223611.23	223611.23
COL190201543255	FEDERALES (APORTACIONES, SUBSIDIOS Y CONVENIOS)	2019	33-Aportaciones Federales para Entidades Federativas y Municipios	1004-FAIS Municipal y de las Demarcaciones Territoriales del Distrito Federal	320929.65	320929.65
COL190201535815	FEDERALES (APORTACIONES, SUBSIDIOS Y CONVENIOS)	2019	33-Aportaciones Federales para Entidades Federativas y Municipios	1004-FAIS Municipal y de las Demarcaciones Territoriales del Distrito Federal	228724.16	228724.16
COL190201535849	FEDERALES (APORTACIONES, SUBSIDIOS Y CONVENIOS)	2019	33-Aportaciones Federales para Entidades Federativas y Municipios	1004-FAIS Municipal y de las Demarcaciones Territoriales del Distrito Federal	95528	95528
COL190201535858	FEDERALES (APORTACIONES, SUBSIDIOS Y CONVENIOS)	2019	33-Aportaciones Federales para Entidades Federativas y Municipios	1004-FAIS Municipal y de las Demarcaciones Territoriales del Distrito Federal	48580	48580
COL190201534116	FEDERALES (APORTACIONES, SUBSIDIOS Y CONVENIOS)	2019	33-Aportaciones Federales para Entidades Federativas y Municipios	1004-FAIS Municipal y de las Demarcaciones Territoriales del Distrito Federal	61731.45	61731.45
COL190201534124	FEDERALES (APORTACIONES, SUBSIDIOS Y CONVENIOS)	2019	33-Aportaciones Federales para Entidades Federativas y Municipios	1004-FAIS Municipal y de las Demarcaciones Territoriales del Distrito Federal	158113.23	158113.23
COL190201544542	FEDERALES (APORTACIONES, SUBSIDIOS Y CONVENIOS)	2019	33-Aportaciones Federales para Entidades Federativas y Municipios	1004-FAIS Municipal y de las Demarcaciones Territoriales del Distrito Federal	1060782.6	1060782.6
COL190201544575	FEDERALES (APORTACIONES, SUBSIDIOS Y CONVENIOS)	2019	33-Aportaciones Federales para Entidades Federativas y Municipios	1004-FAIS Municipal y de las Demarcaciones Territoriales del Distrito Federal	1200000	1200000
COL190201544592	FEDERALES (APORTACIONES, SUBSIDIOS Y CONVENIOS)	2019	33-Aportaciones Federales para Entidades Federativas y Municipios	1004-FAIS Municipal y de las Demarcaciones Territoriales del Distrito Federal	550000	550000
COL190201544613	FEDERALES (APORTACIONES, SUBSIDIOS Y CONVENIOS)	2019	33-Aportaciones Federales para Entidades Federativas y Municipios	1004-FAIS Municipal y de las Demarcaciones Territoriales del Distrito Federal	411689.08	411689.08
COL190201544028	FEDERALES (APORTACIONES, SUBSIDIOS Y CONVENIOS)	2019	33-Aportaciones Federales para Entidades Federativas y Municipios	1004-FAIS Municipal y de las Demarcaciones Territoriales del Distrito Federal	666848.78	666848.78
COL190201544055	FEDERALES (APORTACIONES, SUBSIDIOS Y CONVENIOS)	2019	33-Aportaciones Federales para Entidades Federativas y Municipios	1004-FAIS Municipal y de las Demarcaciones Territoriales del Distrito Federal	566991.4	566991.4
COL190201544802	FEDERALES (APORTACIONES, SUBSIDIOS Y CONVENIOS)	2019	33-Aportaciones Federales para Entidades Federativas y Municipios	1004-FAIS Municipal y de las Demarcaciones Territoriales del Distrito Federal	344824.8	344824.8

Destino del Gasto (2do. Informe trimestral 2019)

Fuentes de Financiamiento

FOLIO	TIPO DE RECURSO	CICLO DEL RECURSO	RAMO	PROGRAMA PRESUPUESTARIO	PROGRAMA ESTATAL O MUNICIPAL		
					APROBADO	MODIFICADO	
COL190201553539	FEDERALES (APORTACIONES, SUBSIDIOS Y CONVENIOS)	2019	33-Aportaciones Federales para Entidades Federativas y Municipios	1004-FAIS Municipal y de las Demarcaciones Territoriales del Distrito Federal	120000	0	
COL190201553444	FEDERALES (APORTACIONES, SUBSIDIOS Y CONVENIOS)	2019	33-Aportaciones Federales para Entidades Federativas y Municipios	1004-FAIS Municipal y de las Demarcaciones Territoriales del Distrito Federal	21224.16	0	



H. AYUNTAMIENTO
DE
TECOMAN, COL.

Destino del Gasto (2do. Informe trimestral 2019)

Metas

FOLIO	UNIDAD DE MEDIDA	META	META MODIFICADA
COL180301308615	Metros lineales	2222	2222
COL180401473676	Otros	1	1
COL180301309049	Metros Cuadrados	357	357
COL18180201085483	Metros Cuadrados	1	109
COL18180201085507	Metros Cuadrados	1	1800
COL18180201085522	Otros	1	1
COL180301392684	Otros	50	50
COL180301392685	Otros	50	50
COL180301392686	Otros	150	150
COL180301392687	Otros	200	200
COL180301392688	Otros	217	217
COL180401469588	Metros lineales	155	155
COL190201541532	Metros Cuadrados	100	100
COL190201541603	Metros Cuadrados	113	113
COL190201541797	Otros	27.6	27.6
COL190201541817	Otros	1	1
COL190201541930	Metros Cuadrados	330	330
COL190201541956	Metros lineales	62.25	62.25
COL190201541983	Metros lineales	91.4	91.4
COL190201542015	Metros lineales	608	608
COL190201535869	Metros lineales	46	46
COL190201535878	Metros Cuadrados	300	300
COL190201535883	Metros lineales	78	78
COL190201535900	Metros Cuadrados	748	748
COL190201542203	Otros	1	1
COL190201542663	Metros lineales	223	223
COL190201542673	Metros lineales	256	256
COL190201542688	Metros lineales	163	163
COL190201542704	Metros lineales	155	155
COL190201542720	Otros	1	1
COL190201533932	Metros Cuadrados	350	350
COL190201533995	Otros	1	1
COL190201534020	Metros Cuadrados	510	510
COL190201534380	Otros	1	1
COL190201534390	Metros Cuadrados	150	150
COL190201534408	Otros	1	1
COL190201541387	Metros Cuadrados	350	350
COL190201541415	Metros Cuadrados	52706.5	52706.5
COL190201541431	Metros Cuadrados	108	108
COL190201541355	Metros Cuadrados	937	937
COL190201541874	Metros Cuadrados	650	650
COL190201542517	Metros lineales	485	485
COL190201542539	Metros lineales	287	287



Destino del Gasto (2do. Informe trimestral 2019)

Metas

FOLIO	UNIDAD DE MEDIDA	META	META MODIFICADA
COL190201542556	Metros Cuadrados	333	333
COL190201542574	Metros lineales	215	215
COL190201542605	Metros lineales	255	255
COL190201542623	Metros lineales	280	280
COL190201542642	Metros lineales	382	382
COL190201543226	Metros lineales	86	86
COL190201543255	Metros lineales	116	116
COL190201535815	Metros Cuadrados	350	350
COL190201535849	Otros	1	1
COL190201535858	Otros	6	6
COL190201534116	Metros lineales	35	35
COL190201534124	Metros lineales	59	59
COL190201544542	Metros lineales	307	307
COL190201544575	Otros	1	1
COL190201544592	Metros lineales	424	424
COL190201544613	Metros lineales	110	110
COL190201544028	Metros lineales	250	250
COL190201544055	Metros lineales	170	170
COL190201544802	Metros lineales	111	111
COL190201553539	Metros Cuadrados	300	300
COL190201553444	Piezas	6	6



Destino del Gasto (2do. Informe trimestral 2019)

Georeferencias

FOLIO	ESTADO	MUNICIPIO	LOCALIDAD	DIRECCION	LONGITUD	LATITUD
COL180301308615	Colima	Tecomán	Tecomán	CALLE TODAS LAS CALLES SIN NOMBRE DE LA COLONIA SAN PEDRO COLONIA SAN PEDRO, 28113TECOMÁN, TECOMÁN COLIMA ENTRE CALLE TODAS LAS CALLES SIN NOMBRE DE LA COLONIA SAN PEDRO Y CALLE TODAS LAS CALLES SIN NOMBRE DE LA COLONIA SAN PEDRO, CALLE TODAS LAS	-103.895539	18.93372362
COL180401473676	Colima	Tecomán	Cerro de Ortega	CALLE IGNACIO RAMIREZ PUEBLO CERRO DE ORTEGA, 28900 CERRO DE ORTEGA, TECOMÁN COLIMA ENTRE CARRETERA PLAYA AZUL Y CALLE ANTONIO LEAÑO, AVENIDA PINO SUAREZ LA OBRA ES 1 PÓZO QUE SE ENCUENTRA EN ESQ. DE CARRETERA PLAYA AZUL Y CALLE I	-103.724509	18.7537241
COL180301309049	Colima	Tecomán	Cerro de Ortega	CALLE FRANCISCO I MADERO PUEBLO CERRO DE ORTEGA, 28900CERRO DE ORTEGA, TECOMÁN COLIMA ENTRE AVENIDA REVOLUCION Y CALLE GUILLERMO PRIETO, CALLE GREGORIO TORRES ORTIZ LA OBRA SE ENCUENTRA EN EL CENTRO DE SALUD DE LA COMUNIDAD	-103.718563	18.74914895
COL18180201085483	Colima	Tecomán	Tecomán	CALLE PINO SUAREZ COLONIA LA PALMITA, 28150 TECOMÁN, TECOMÁN COLIMA ENTRE CALLE FRANCISCO I MADERO Y CALLE MARIANO MATAMOROS, CALLE PIPILA LA CALLE SE ENCUENTRA A UNA CUADRA PARALELA DE LA EMPRESA DE CITROJUGO	-103.878495	18.90862147
COL18180201085507	Colima	Tecomán	Colonia Ladislao Moreno	CALLEJON CAMINO SACACOSECHAS COLONIA LADISLAO MORENO, 28936 COLONIA LADISLAO MORENO, TECOMÁN COLIMA ENTRE BRECHA CAMINO SACACOSECHAS Y BRECHA CAMINO SACACOSECHAS, BRECHA CAMINO SACACOSECHAS POR LA CARRETERA TECOMAN PLAYA BOCA DE PASCUALES A 100 MTS D	-103.92223	18.89335234
COL18180201085522	Colima	Tecomán	Madrid	AVENIDA MEXICO CIUDAD ESTACIÓN MADRID, 28910 MADRID, TECOMÁN COLIMA ENTRE AVENIDA ENRIQUE O. DE LA MADRID Y CALLE SECUNDARIA, CALLE MEXICO LA OBRA SE ENCUENTRA A UN COSTADO DE LA SECUNDARIA DE LA COMUNIDAD Y FRENTE A LA UNIVERSIDAD DE COLIMA	-103.867647	19.08658963
COL180301392684	Colima	Tecomán	Tecomán	CALLE CARLOS PADILLA ALVAREZ COLONIA VILLAS DEL SOL, 28130TECOMÁN, TECOMÁN COLIMA ENTRE CALLE JOSE PINEDA Y CALLE FORTUNATO GALLEGOS, CALLE RENE PUENTE CERVANTES LA OBRA SE ENCUENTRA EN LA PARTE SUR DE TECOMAN	-103.87085	18.89432752
COL180301392685	Colima	Tecomán	Madrid	CALLE URUGUAY COLONIA ARTICULO 27 CONSTITUCIONAL, 28910MADRID, TECOMÁN COLIMA ENTRE CALLE ARGENTINA Y CALLE CERRADA, CALLE COLIMA LA OBRA SE ENCUENTRA EN LA CALLE NORTE DE LA UNIDAD DEPORTIVA	-103.874768	19.08238433
COL180301392686	Colima	Tecomán	Tecomán	CALLE UNICA COLONIA SAN PEDRO, 28113TECOMÁN, TECOMÁN COLIMA ENTRE CALLE A PANTEON VIDA ETERNA Y CALLE A PANTEON VIDA ETERNA, CALLE A PANTEON VIDA ETERNA SE ENCUENTRA DE PUENTE EL CHOCOLATE EL CUAL SE ENCUENTRA A UNOS METROS DEL MONUMENTO DEL ARBO	-103.895135	18.9354645
COL180301392687	Colima	Tecomán	Tecomán	CALLE VALLE BOREAL COLONIA VALLE QUERIDO, 28120TECOMÁN, TECOMÁN COLIMA ENTRE CALLE ARMERIA Y CALLE COQUIMATLAN, CALLE JOSE ANTONIO TORRES SE ENCUENTRA A UNA CUADRA DEL CAMPO DE FUTBOL DE LA COLONIA VALLE QUERIDO	-103.873624	18.9284543
COL180301392688	Colima	Tecomán	Tecolapa	CALLE 5 DE MAYO PUEBLO TECOLAPA, 28920TECOLAPA, TECOMÁN COLIMA ENTRE CALLE ZARAGOZA Y CALLE LINO REYES, CALLE INDEPENDENCIA SE VAN A TRABAJAR 3 TRAMOS CALLE ZARAGOZA Y FRANCISCO VILLA CALLE ZARAGOZA Y PROL. 2 DE ABRIL Y . EN CALLE 5 DE MAYO ESQUI	-103.831595	19.02024594
COL180401469588	Colima	Tecomán	Cerro de Ortega	CALLE MANUEL ALVAREZ PUEBLO CERRO DE ORTEGA, 28900 CERRO DE ORTEGA, TECOMÁN COLIMA ENTRE CALLE REY COLIMAN Y CALLE GREGORIO TORRES QUINTERO, CALLE INDEPENDENCIA LA OBRA SE ENCUENTRA A 2 CUADRAS PARALELA A LA CANCHA TECHADA HACIA E	-103.721432	18.7488994
COL190201541532	Colima	Tecomán	Callejones	CALLE JOSEFA ORTIZ DE DOMINGUEZ PUEBLO CALLEJONES, 28940 CALLEJONES, TECOMÁN COLIMA ENTRE CALLE INDEPENDENCIA Y CALLE EUTEMIO PASTOR, CALLE MIGUEL HIDALGO LLEGANDO AL POBLADO HAY UN CAMPO DE FUTBOL Y LA CALLE DE UN COSTADO ES LA Q	-103.633049	18.81409444
COL190201541603	Colima	Tecomán	Callejones San Miguel Del Ojo	CALLE INDEPENDENCIA PUEBLO CALLEJONES, 28940 CALLEJONES, TECOMÁN COLIMA ENTRE CALLE JOSEFA ORTIZ DE DOMINGUEZ Y CALLE COSTADO DE LA CANCHA, CALLE EUTEMIO PASTOR LA OBRA SE ENCUENTRA AL REDEDOR DE LA CANCHA DE USOS MÚLTIPLES AL LLEG	-103.632909	18.81394211
COL190201541797	Colima	Tecomán	De Agua	CALLE BENITO JUAREZ PUEBLO SAN MIGUEL DEL OJO DE AGUA, 28947 SAN MIGUEL DEL OJO DE AGUA, TECOMÁN COLIMA ENTRE CALLE ADOLFO LOPEZ MATEOS Y CALLE LUIS ECHEVERRIA ALVAREZ, CALLE FRANCISCO I MADERO LA OBRA SE LOCALIZA EN JARDIN PRINCI	-103.701401	18.82273175



Destino del Gasto (2do. Informe trimestral 2019)

Georeferencias

FOLIO	ESTADO	MUNICIPIO	LOCALIDAD	DIRECCION	LONGITUD	LATITUD
COL190201541817	Colima	Tecomán	San Miguel Del Ojo De Agua	CALLE BENITO JUAREZ PUEBLO SAN MIGUEL DEL OJO DE AGUA, 28947 SAN MIGUEL DEL OJO DE AGUA, TECOMÁN COLIMA ENTRE CALLE ADOLFO LOPEZ MATEOS Y CALLE LUIS ECHEVERRÍA ALVAREZ, CALLE FRANCISCO I MADERO LA OBRA SE ENCUENTRA PASANDO EL JARD	-103.701533	18.82300744
COL190201541930	Colima	Tecomán	Cofradía De Morelos	CALLE PIPILA PUEBLO COFRADÍA DE MORELOS, 28935 COFRADÍA DE MORELOS, TECOMÁN COLIMA ENTRE CALLE EMILIANO ZAPATA Y CALLE NETZAHUACOYOTL, CALLE MOCTEZUMA LA OBRA SE UBICA EN LA CALLE QUE DA A LA TELESECUNDARIA	-103.833415	18.87108385
COL190201541956	Colima	Tecomán	Tecomán	CALLE FEDERALISMO COLONIA ESTATUTO JURÍDICO, 28160 TECOMÁN, TECOMÁN COLIMA ENTRE CALLE 2 DE ABRIL Y CALLE REVOLUCION, CALLE CUATRO LA CALLE SE UBICA ATRAS DE LA UNIDAD HABITACIONAL DE LOS SOLDADOS	-103.859461	18.90800478
COL190201541983	Colima	Tecomán	Tecomán	CALLE JUAN JOSE SEVILLA COLONIA ESTATUTO JURÍDICO, 28160 TECOMÁN, TECOMÁN COLIMA ENTRE CALLE GREGORIO TORRES QUINTERO Y CALLE ANTONIO BARBOSA, CALLE CUATRO LA CALLE SE UBICA A UNA CUADRA DE LA UNIDAD HABITACIONAL DE LOS SOLDADOS	-103.860893	18.90908538
COL190201542015	Colima	Tecomán	Tecomán	COLONIA ESTATUTO JURÍDICO, 28160 TECOMÁN, TECOMÁN COLIMA ENTRE CALLE PROL. CUAHUTEMOC Y BRECHA CERRADA, BRECHA CERRADA EL COLECTOR SE UBICA AL TERMINO DE LA CALLE CINCO ESQUINA CON CALLE CUAHUTEMOC Y DE AHI ATRAVIESA TERRENOS DE C	-103.859092	18.90693352
COL190201535869	Colima	Tecomán	Caleras	CALLE FRANCISCO I MADERO PUEBLO CALERAS, 28930 CALERAS, TECOMÁN COLIMA ENTRE CALLE CHAVEZ CARRILLO Y CALLE PABLO SILVA, CALLE CARRETERA CALERAS - MADRID LA OBRA SE ENCUENTRA A UN COSTADO DE LA CARRETERA CALERAS - MADRID ANTES DE L	-103.877034	18.99381758
COL190201535878	Colima	Tecomán	Caleras	CALLE FRANCISCO I MADERO PUEBLO CALERAS, 28930 CALERAS, TECOMÁN COLIMA ENTRE CALLE CHAVEZ CARRILLO Y CALLE FRANCISCO VELAZCO CURIEL, CALLE 16 DE SEPTIEMBRE LA BANQUETA ES LA CONTINUACIÓN QUE VIENE DESDE LA PUERTA DE CALERAS A LA A	-103.879446	18.99445454
COL190201535883	Colima	Tecomán	Colonia Bayardo	CALLE FRANCISCO VILLA COLONIA ANTONIO SALAZAR SALAZAR, 28934 COLONIA BAYARDO, TECOMÁN COLIMA ENTRE CALLE EMILIANO ZAPATA Y CALLE CUAHUTEMOC, CALLE AGUILAS SERDAN LA OBRA SE ENCUENTRA A UN COSTADO DEL CAMPO DE FUTBOL DE LA COLONIA	-103.927518	18.94400262
COL190201535900	Colima	Tecomán	Colonia Bayardo	CALLE FRANCISCO VILLA COLONIA ANTONIO SALAZAR SALAZAR, 28934 COLONIA BAYARDO, TECOMÁN COLIMA ENTRE CALLE EMILIANO ZAPATA Y CALLE CUAHUTEMOC, CALLE AGUILAS SERDAN LA OBRA SE ENCUENTRA A UN COSTADO DEL CAMPO DE FUTBOL DE LA COLONIA	-103.927493	18.94400968
COL190201542203	Colima	Tecomán	Tecomán	CALLE AL RASTRO MUNICIPAL RASTRO MUNICIPAL, 00000 TECOMÁN, TECOMÁN COLIMA ENTRE Y , LA OBRA SE UBICA EN RASTRO MUNICIPAL CAMINO A ZONA DE TOLERANCIA	-103.844686	18.90759973
COL190201542663	Colima	Tecomán	Tecomán	CALLE OCAMPO COLONIA VILLA FLORIDA, 28140 TECOMÁN, TECOMÁN COLIMA ENTRE CALLE RICARDO SEVILLA DEL RIO Y CALLE CERRADA, CALLE GREGORIO TORRES ORTIZ LA OBRA ES EN LA CALLE ATRÁS DE LA PRIMARIA MA CONCEPCIÓN	-103.861419	18.91082351
COL190201542673	Colima	Tecomán	Tecomán	CALLE BENITO JUAREZ COLONIA LA FLORESTA, 28140 TECOMÁN, TECOMÁN COLIMA ENTRE CALLE JUAN OSEGUERA VELAZQUEZ Y CALLE LERDO DE TEJADA, CALLE LOPEZ VELARDE LA OBRA SE LOCALIZA A UNA CUADRA AL NORTE PARALELO DE LA CANCHA TECHADAS	-103.864827	18.91301487
COL190201542688	Colima	Tecomán	Tecomán	CALLE DIAZ MIRON Y VOLCAN DE COLIMA COLONIA LA FLORESTA, 28140 TECOMÁN, TECOMÁN COLIMA ENTRE CALLE LERDO DE TEJADA Y CALLE LA PAZ, AVENIDA JUAN OSEGUERA VELAZQUEZ LA OBRA SE ENCUENTRA EN LA ESQUINA DEL COMPLEJO ADMINISTRATIVO	-103.864715	18.91620246
COL190201542704	Colima	Tecomán	Tecomán	CALLE 5 DE FEBRERO COLONIA LA FLORESTA, 28140 TECOMÁN, TECOMÁN COLIMA ENTRE CALLE VOLCAN DE COLIMA Y AVENIDA JUAN OSEGUERA VELAZQUEZ, CALLE EJIDO LA OBRA SE UBICA EN LA CALLE QUE DA A LA CARCEL Y ESQUINA DEL COMPLEJO ADMINISTRATIV	-103.864778	18.91469534
COL190201542720	Colima	Tecomán	Tecomán	AVENIDA 18 COLONIA EL CHAMIZAL, 28140 TECOMÁN, TECOMÁN COLIMA ENTRE CALLE JOSE CRUZ GONZALEZ Y CALLE CALLE CERRADA, ANDADOR 16 LA OBRA SE ENCUENTRA ATRAS DE LA CASONA EN EL CHAMIZAL	-103.862979	18.91941315
COL190201533932	Colima	Tecomán	Chanchope	CALLE INDEPENENCIA PUEBLO CHANCHOPA, 28945 CHANCHOPA, TECOMÁN COLIMA ENTRE CALLE MORELOS Y CALLE PRIVADA MENDOZA, CALLE MIGUEL HIDALGO ES LA CALLE PRINCIPAL DE LA COMUNIDAD DEL POBLADO LAS CUALES INICIARÍAN AL TERMINO DEL JARDÍN Y	-103.736461	18.8650734



Destino del Gasto (2do. Informe trimestral 2019)

Georeferencias

FOLIO	ESTADO	MUNICIPIO	LOCALIDAD	DIRECCION	LONGITUD	LATITUD
COL190201533995	Colima	Tecomán	Cofradía De Hidalgo (Laguna De Alcu zahue)	CALLE VICENTE GUERRERO PUEBLO COFRADÍA DE HIDALGO (LAGUNA DE ALCUZAHUE), 28929 COFRADÍA DE HIDALGO (LAGUNA DE ALCUZAHUE), TECOMÁN COLIMA ENTRE CALLE ZARAGOZA Y CALLE MIGUEL HIDALGO, CALLE FRANCISCO I MADERO SE ENCUENTRA EN EL JARD	-103.792714	18.9026486
COL190201534020	Colima	Tecomán	Cofradía De Hidalgo (Laguna De Alcu zahue)	CALLE JAVIER MINA PUEBLO COFRADÍA DE HIDALGO (LAGUNA DE ALCUZAHUE), 28929 COFRADÍA DE HIDALGO (LAGUNA DE ALCUZAHUE), TECOMÁN COLIMA ENTRE CALLE ZARAGOZA Y CALLE BENITO JUAREZ, CALLE FRANCISCO I MADERO LA CALLE ES LA ULTIMA DE LA C CALLE PLAYA EL REAL PUEBLO EL REAL, 28937 EL REAL, TECOMÁN COLIMA ENTRE CALLE PLAYA EL REAL Y CALLE PLAYA EL REAL, CALLE PLAYA EL REAL LA OBRA ES EN LA PLANTA DE TRATAMIENTO UBICADO AL FONDO DE LA ENRAMADA DE EL CHIVO APROXIMADEME	-103.792022	18.90359257
COL190201534380	Colima	Tecomán	El Real	CALLE EMILIANO ZAPATA PUEBLO LA SALADA, 28920 LA SALADA, TECOMÁN COLIMA ENTRE CALLE CERRADA Y CALLE JAVIER MINA, CALLE ESCURRIMIENTO DE AGUA ARROYO LA OBRA SE UBICA ENTRANDO A LA COMUNIDAD ANTES DE SUBIR, SE SIGUE DERECHO, DESPUÉS	-103.937057	18.83751988
COL190201534390	Colima	Tecomán	La Salada	CALLE EMILIANO ZAPATA PUEBLO LA SALADA, 28920 LA SALADA, TECOMÁN COLIMA ENTRE CALLE CERRADA Y CALLE JAVIER MINA, CALLE ESCURRIMIENTO DE AGUA ARROYO LA OBRA SE UBICA ENTRANDO A LA COMUNIDAD ANTES DE SUBIR, SE SIGUE DERECHO, DESPUÉS	-103.785097	19.05574668
COL190201534408	Colima	Tecomán	Tecolapa	CALLE CARRETERA TECOMAN - COLIMA COLONIA TECOLAPA, 28920 TECOLAPA, TECOMÁN COLIMA ENTRE CARRETERA CARRETERA TECOMAN - COLIMA Y CARRETERA CARRETERA TECOMAN - COLIMA, CARRETERA CARRETERA TECOMAN - COLIMA LA OBRA SE ENCUENTRA UBICADA CALLE COSTADO DE CAMPO DE FUTBOL COLONIA RUIZ CORTINES, 28934 COLONIA BAYARDO, TECOMÁN COLIMA ENTRE CALLE REFORMA Y AVENIDA LAZARO CARDENAS, CALLE LUIS EHCHERRIA LA OBRA SE ENCUENTRA A UN COSTADO DEL CAMPO DE FÚTBOL DE LA COMUNI CALLE VARIAS DE LA COMUNIDAD PUEBLO EL SAUCITO, 28944 EL SAUCITO, TECOMÁN COLIMA ENTRE CALLE VARIAS Y CALLE VARIAS, CALLE VARIAS LA OBRA ES MEJORAMIENTO DE CALLES LAS CUALES ESTEN DAÑADAS EN LA COMUNIDAD DEL SAUCITO	-103.828902	19.01631235
COL190201541387	Colima	Tecomán	Colonia Bayardo	CALLE VARIAS DE LA COMUNIDAD PUEBLO EL SAUCITO, 28944 EL SAUCITO, TECOMÁN COLIMA ENTRE CALLE EMILIANO ZAPATA Y CALLE ANTONIO BECERRA, CALLE MIGUEL HIDALGO LA OBRA SE ENCUENTRA AL LLEGAR AL PUEBLO A MANO DERECHA Y 2 CUADRAS MAS	-103.938987	18.93830362
COL190201541415	Colima	Tecomán	El Saucito	CALLE BENITO JUAREZ PUEBLO EL SAUCITO, 28944 EL SAUCITO, TECOMÁN COLIMA ENTRE CALLE EMILIANO ZAPATA Y CALLE ANTONIO BECERRA, CALLE MIGUEL HIDALGO LA OBRA SE ENCUENTRA AL LLEGAR AL PUEBLO A MANO DERECHA Y 2 CUADRAS MAS	-103.800492	18.86619824
COL190201541431	Colima	Tecomán	El Saucito	CALLE BENITO JUAREZ PUEBLO EL SAUCITO, 28944 EL SAUCITO, TECOMÁN COLIMA ENTRE CALLE EMILIANO ZAPATA Y CALLE ANTONIO BECERRA, CALLE MIGUEL HIDALGO LA OBRA SE ENCUENTRA AL LLEGAR AL PUEBLO A MANO DERECHA Y 2 CUADRAS MAS	-103.80032	18.86507131
COL190201541355	Colima	Tecomán	Colonia Bayardo	CALLE FLORES MAGON PUEBLO ANTONIO SALAZAR SALAZAR, 28934 COLONIA BAYARDO, TECOMÁN COLIMA ENTRE BRECHA CANADA Y CALLE INDEPENDENCIA, CALLE FRANCISCO I MADERO LA OBRA SE ENCUETRA A UN COSTADO DEL EMPAQUE DE LIMON LA FUENTE LA CUAL S CALLE VIEJA GUARDIA AGRARISTA PUEBLO COFRADÍA DE MORELOS, 28935 COFRADÍA DE MORELOS, TECOMÁN COLIMA ENTRE CALLE SABAS VIRGEN Y CALLE GRACIANO SANCHEZ, CALLE MOCTEZUMA SE UBICA EN LA COLONIA GRACIANO SANCHEZ LA CUAL ESTA ATRAS DE L CALLE CORREGUIDORA COLONIA SAN ISIDRO, 28140 TECOMÁN, TECOMÁN COLIMA ENTRE CALLE GILDARDO GOMEZ Y CALLE BENITO JUAREZ, CALLE INDEPENDENCIA LA OBRA INICIA EN LA ESQUINA DEL LIENZO CHARRO JUAN RODRIGUEZ Y DE AHI SIGUE POR LA CALLE C CALLE PROL. PINO SUAREZ Y URZULO GALVAN COLONIA LA PALMITA, 28150 TECOMÁN, TECOMÁN COLIMA ENTRE CALLE LEONARDO B GUTIERRES Y AVENIDA PEDRO TORRES ORTIZ, CALLE RICARDO FLORES MAGON LA UBICACION DE ESTA OBRA ES APROXIMADAMENTE A 1 C	-103.922282	18.94513784
COL190201541874	Colima	Tecomán	Cofradía De Morelos	CALLE FLORES MAGON PUEBLO ANTONIO SALAZAR SALAZAR, 28934 COLONIA BAYARDO, TECOMÁN COLIMA ENTRE BRECHA CANADA Y CALLE INDEPENDENCIA, CALLE FRANCISCO I MADERO LA OBRA SE ENCUETRA A UN COSTADO DEL EMPAQUE DE LIMON LA FUENTE LA CUAL S CALLE VIEJA GUARDIA AGRARISTA PUEBLO COFRADÍA DE MORELOS, 28935 COFRADÍA DE MORELOS, TECOMÁN COLIMA ENTRE CALLE SABAS VIRGEN Y CALLE GRACIANO SANCHEZ, CALLE MOCTEZUMA SE UBICA EN LA COLONIA GRACIANO SANCHEZ LA CUAL ESTA ATRAS DE L CALLE CORREGUIDORA COLONIA SAN ISIDRO, 28140 TECOMÁN, TECOMÁN COLIMA ENTRE CALLE GILDARDO GOMEZ Y CALLE BENITO JUAREZ, CALLE INDEPENDENCIA LA OBRA INICIA EN LA ESQUINA DEL LIENZO CHARRO JUAN RODRIGUEZ Y DE AHI SIGUE POR LA CALLE C CALLE PROL. PINO SUAREZ Y URZULO GALVAN COLONIA LA PALMITA, 28150 TECOMÁN, TECOMÁN COLIMA ENTRE CALLE LEONARDO B GUTIERRES Y AVENIDA PEDRO TORRES ORTIZ, CALLE RICARDO FLORES MAGON LA UBICACION DE ESTA OBRA ES APROXIMADAMENTE A 1 C	-103.835347	18.86435284
COL190201542517	Colima	Tecomán	Tecomán	CALLE CANAL AMELA COLONIA BENITO JUÁREZ, 28150 TECOMÁN, TECOMÁN COLIMA ENTRE CALLE PEDRO TORRES ORTIZ Y CALLE URSULO GALVAN, CALLE LEONARDO B. GUTIERREZ LA OBRA SE ENCUENTRA POR LA CALLE CANAL AMELA EN TRAMO QUE VA AL HOSPITAL GEN CALLE PEDRO GUTIERREZ COLONIA LA UNIÓN, 28130 TECOMÁN, TECOMÁN COLIMA ENTRE CALLE JOSE MARTI Y AVENIDA 20 DE NOVIEMBRE, CALLE ANTONIO MONTES LA VALIDAD ES LA QUE DA A LA ESQUINA DE LA PLAZA DE TOROS LA CANDELARIA Y ESTA CALLE ES L	-103.870079	18.91535039
COL190201542539	Colima	Tecomán	Tecomán	CALLE CANAL AMELA COLONIA BENITO JUÁREZ, 28150 TECOMÁN, TECOMÁN COLIMA ENTRE CALLE PEDRO TORRES ORTIZ Y CALLE URSULO GALVAN, CALLE LEONARDO B. GUTIERREZ LA OBRA SE ENCUENTRA POR LA CALLE CANAL AMELA EN TRAMO QUE VA AL HOSPITAL GEN CALLE PEDRO GUTIERREZ COLONIA LA UNIÓN, 28130 TECOMÁN, TECOMÁN COLIMA ENTRE CALLE JOSE MARTI Y AVENIDA 20 DE NOVIEMBRE, CALLE ANTONIO MONTES LA VALIDAD ES LA QUE DA A LA ESQUINA DE LA PLAZA DE TOROS LA CANDELARIA Y ESTA CALLE ES L	-103.884098	18.90897414
COL190201542556	Colima	Tecomán	Tecomán	CALLE CANAL AMELA COLONIA BENITO JUÁREZ, 28150 TECOMÁN, TECOMÁN COLIMA ENTRE CALLE PEDRO TORRES ORTIZ Y CALLE URSULO GALVAN, CALLE LEONARDO B. GUTIERREZ LA OBRA SE ENCUENTRA POR LA CALLE CANAL AMELA EN TRAMO QUE VA AL HOSPITAL GEN CALLE PEDRO GUTIERREZ COLONIA LA UNIÓN, 28130 TECOMÁN, TECOMÁN COLIMA ENTRE CALLE JOSE MARTI Y AVENIDA 20 DE NOVIEMBRE, CALLE ANTONIO MONTES LA VALIDAD ES LA QUE DA A LA ESQUINA DE LA PLAZA DE TOROS LA CANDELARIA Y ESTA CALLE ES L	-103.883594	18.90664981
COL190201542574	Colima	Tecomán	Tecomán	CALLE CANAL AMELA COLONIA BENITO JUÁREZ, 28150 TECOMÁN, TECOMÁN COLIMA ENTRE CALLE PEDRO TORRES ORTIZ Y CALLE URSULO GALVAN, CALLE LEONARDO B. GUTIERREZ LA OBRA SE ENCUENTRA POR LA CALLE CANAL AMELA EN TRAMO QUE VA AL HOSPITAL GEN CALLE PEDRO GUTIERREZ COLONIA LA UNIÓN, 28130 TECOMÁN, TECOMÁN COLIMA ENTRE CALLE JOSE MARTI Y AVENIDA 20 DE NOVIEMBRE, CALLE ANTONIO MONTES LA VALIDAD ES LA QUE DA A LA ESQUINA DE LA PLAZA DE TOROS LA CANDELARIA Y ESTA CALLE ES L	-103.884946	18.91126624



Destino del Gasto (2do. Informe trimestral 2019)

Georeferencias

FOLIO	ESTADO	MUNICIPIO	LOCALIDAD	DIRECCION	LONGITUD	LATITUD
COL190201542605	Colima	Tecomán	Tecomán	CALLE JOSE MARTI COLONIA LA UNIÓN, 28130 TECOMÁN, TECOMÁN COLIMA ENTRE CALLE GREGORIO TORRES QUINTERO Y CALLE PEDRO TORRES ORTIZ, AVENIDA 20 DE NOVIEMBRE LA OBRA SE ENCUENTRA EN ZONA SUR DE LA COLONIA UNION A 1 CUADRA EN FORMA PAR	-103.884127	18.91112711
COL190201542623	Colima	Tecomán	Cerro De Ortega	CALLE NICOLAS BRAVO COLONIA CERRO DE ORTEGA, 28900 CERRO DE ORTEGA, TECOMÁN COLIMA ENTRE CALLE MORELOS Y CALLE FERNANDO MORENO PEÑA, CALLE CORREGIDORA LA OBRA SE ENCUENTRA EN LA PARTE SUR - ESTE DEL POBLADO	-103.717275	18.74689353
COL190201542642	Colima	Tecomán	Cerro De Ortega	CALLE CORREGIDORA COLONIA CERRO DE ORTEGA, 28900 CERRO DE ORTEGA, TECOMÁN COLIMA ENTRE CALLE MORELOS Y CALLE FERNANDO MORENO PEÑA, CALLE NICOLAS BRAVO SE ENCUENTRA EN LA PARTE SUR-ESTE DEL POBLADO Y SOBRE ESTA MISMA CALLE OTRO	-103.718144	18.74734055
COL190201543226	Colima	Tecomán	Tecomán	CALLE AMADO NERVO COLONIA LA UNIÓN, 28130 TECOMÁN, TECOMÁN COLIMA ENTRE CALLE PEDRO GUTIERREZ NORTE Y CALLE ANTONIO MONTES, CALLE MANUEL ACUÑA LA CALLE INICIA EN LA ESQUINA DEL NEGOCIO DE ENTAMALADOS CHARCO DE LAS RANAS	-103.884041	18.91930759
COL190201543255	Colima	Tecomán	Tecomán	CALLE MANUEL ACUÑA COLONIA LA UNIÓN, 28130 TECOMÁN, TECOMÁN COLIMA ENTRE AVENIDA PEDRO TORRES ORTIZ Y CALLE FRANCISCO MARQUEZ, CALLE AMADO NERVO LA OBRA SE LOCALIZA A 2 CUADRAS AL SUR DE LA BODEGA AURRERA POR LA AV. PEDRO TORRES O	-103.882475	18.91993684
COL190201535815	Colima	Tecomán	Tecolapa	CALLE INDEPENENCIA PUEBLO TECOLAPA, 28920 TECOLAPA, TECOMÁN COLIMA ENTRE CALLE SANTOS DEGOLLADO Y CALLE ANDADOR TELESECUNDARIA, CALLE CARRETERA TECOMAN - COLIMA LA OBRA SE ENCUENTRA UBICADA EN EL CAMPO DE FUTBOL DE LA COMUNIDAD PA	-103.830789	19.01518311
COL190201535849	Colima	Tecomán	Madrid	AVENIDA DE LAS AMERICAS PUEBLO ESTACIÓN MADRID, 28910 MADRID, TECOMÁN COLIMA ENTRE CALLE TECOMAN Y CALLE ARMERIA, CALLE COLOMBIA LA OBRA SE ENCUENTRA POR LA AVENIDA DE ACCESO PRINCIPAL AL POBLADO ENFRENTA DEL PANTEON MUNICIPAL	-103.871034	19.08001172
COL190201535858	Colima	Tecomán	Madrid	CALLE BRASIL PUEBLO ESTACIÓN MADRID, 28910 MADRID, TECOMÁN COLIMA ENTRE CALLE MEXICO Y CALLE HONDURAS, CALLE BOLIVIA LA OBRA SE UBICA EN LA ESCUELA PRIMARIA LEOPOLDO CARABALLO ENFRENTA DEL JARDIN PRINCIPAL DE LA COMUNIDAD	-103.87289	19.08419576
COL190201534116	Colima	Tecomán	Pascuales	CALLE PLAYA DE BOCA DE PASCUALES PUEBLO PLAYA BOCA DE PASCUALES, 28937 PASCUALES, TECOMÁN COLIMA ENTRE CALLE PLAYA BOCA DE PASCUALES Y CALLE PLAYA BOCA DE PASCUALES, CALLE PLAYA BOCA DE PASCUALES AL LLEGAR A LA PLAYA BOCA DE PASCU	-103.962038	18.85690474
COL190201534124	Colima	Tecomán	El Real	CALLE PLAYA EL REAL PUEBLO EL REAL, 28937 EL REAL, TECOMÁN COLIMA ENTRE CALLE PLAYA EL REAL Y CALLE PLAYA EL REAL, CALLE PLAYA EL REAL LA UBICACIÓN DE LA OBRA ES EN LA ESCUELA PRIMARIA DE LA LOCALIDAD LA CUAL ESTA A POCOS METROS D	-103.94518	18.8414343
COL190201544542	Colima	Tecomán	Tecomán	CALLE TABASCO Y AEROPISTA COLONIA NORIEGA PIZANO, 28120 TECOMÁN, TECOMÁN COLIMA ENTRE CALLE CAMPO AEREO Y CALLE OAXACA, CALLE VERACRUZ LA OBRA SE UBICA A UN COSTADO DE LA PRIMARIA REY COLIMAN	-103.878217	18.92783131
COL190201544575	Colima	Tecomán	Tecomán	CALLEJON VALLE QUERIDO COLONIA NORIEGA PIZANO, 28120 TECOMÁN, TECOMÁN COLIMA ENTRE CALLE CAMPO AEREO Y CALLE AEROPISTA, CALLE TABASCO LA OBRA SE UBICA EN POZO QUE SE ENCUENTRA POR CALLEJON VALLE QUERIDO ENFRENTA DE FRACCIONAMIENTO	-103.878314	18.9301452
COL190201544592	Colima	Tecomán	Tecomán	AVENIDA MARCIANO CABRERA COLONIA TEPEYAC, 28110 TECOMÁN, TECOMÁN COLIMA ENTRE CALLE MIGUEL BRACAMONTES Y AVENIDA ESTEBAN GARCIA, CALLE OLIMPIA LA OBRA SE ENCUENTRA AUN COSTADO DE LA PREPARATORIA DE LA UNIVERSIDAD DE COLIMA Y TERMI	-103.881243	18.92534308
COL190201544613	Colima	Tecomán	Tecomán	CALLE COLEGIO MILITAR COLONIA COFRADÍA DE JUÁREZ, 28120 TECOMÁN, TECOMÁN COLIMA ENTRE CALLE GUADALAJARA Y CALLE GUILLERMO PRIETO, CALLE JAVIER MINA LA OBRA SE ENCUENTRA EN DONDE HACE UN QUIEBRE LA CALLE Y SE UNEN 2 CALLES LA CAMPO	-103.876411	18.92359972
COL190201544028	Colima	Tecomán	Tecomán	CALLE ALFONSO HERRERA COLONIA LA UNIÓN, 28130 TECOMÁN, TECOMÁN COLIMA ENTRE AVENIDA PEDRO TORRES ORTIZ Y CALLE PEDRO GUTIERREZ, CALLE GRISELDA ALVAREZ LA OBRA SE UBICA EN LA CALLE DE ATRÁS DE LA ESCUELA PRIMARIA CUAHUTEMOC	-103.883301	18.91474037



Destino del Gasto (2do. Informe trimestral 2019)

Georeferencias

FOLIO	ESTADO	MUNICIPIO	LOCALIDAD	DIRECCION	LONGITUD	LATITUD
COL190201544055	Colima	Tecomán	Tecomán	CALLE GRISELDA ALVAREZ - PROGRESO COLONIA LA UNIÓN, 28130 TECOMÁN, TECOMÁN COLIMA ENTRE CALLE GREGORIO ZUÑIGA Y CALLE PEDRO GUTIERREZ, CALLE ALFONSO HERRERA LA OBRA SE UBICA EN LA CALLE QUE TOPA CON EL PARQUE CUAHUTEMOC DEL LADO P CALLE TLAXCALA COLONIA COFRADÍA DE JUÁREZ, 28120 TECOMÁN, TECOMÁN COLIMA ENTRE CALLE JAVIER MINA Y CALLE COLEGIO MILITAR, CALLE GUADALAJARA LA OBRA SE UBICA A 2 CUADRAS DE LA CANCHA	-103.883269	18.91557263
COL190201544802	Colima	Tecomán	Tecomán	TECHADA DE LA COLONIA Y DE LA PRIMARIA CARLOS VI	-103.875387	18.92438627
COL190201553539	Colima	Tecomán	Madrid	CALLE VARIAS PUEBLO ESTACIÓN MADRID, 28910 MADRID, TECOMÁN COLIMA ENTRE CALLE VARIAS Y CALLE VARIAS, CALLE VARIAS VARIOS DOMICILIO EN LA COMUNIDAD DE MADRID EN EL AGEB 0600900800605 CALLE CINCO COLONIA ESTATUTO JURÍDICO, 28160 TECOMÁN, TECOMÁN COLIMA ENTRE CALLE VARIAS Y CALLE VARIAS, CALLE VARIAS COLONIA	-103.87392	19.08633511
COL190201553444	Colima	Tecomán	Tecomán	ESTATUTO JURÍDICO	-103.859834	18.90885142



Destino del Gasto (2do. Informe trimestral 2019)

Contratos

FOLIO	TIPO DE OBRA	NUMERO	CONTRATISTA	CONVOCANTE	MONTO	MONTO MODIFICADO
COL180301308615	Administración directa	46950		MUNICIPIO DE TECOMAN, COL	900000	900000.0
COL180401473676	Administración directa	48234		MUNICIPIO DE TECOMAN, COL	60000	60000.0
COL180301309049	Administración directa	46942		MUNICIPIO DE TECOMAN, COL.	1025000	1025000.0
COL18180201085483	Obra	OPTEC-FAIS-014-2018	CONSTRUCCIONES ALTERRA DE TECOMAN, S.A. DE C.V.	Municipio de tecoman, Col.	751906.91	752000.0
COL18180201085507	Obra	OPTEC-PROII-008-2018	JUAN CARLOS LOZANO SALAZAR	MUNICIPIO DE TECOMAN, COL	1099342.9	1100000.0
COL18180201085522	Obra	OPTEC-PROII-007-2018	Hugo Cesar Barreto Ochoa	MUNICIPIO DE TECOMAN, COL.	1249318	1250000.0
COL180301392684	Administración directa	46936		MUNICIPIO DE TECOMAN, COL.	34433.71	34433.71
COL180301392685	Administración directa	46937		MUNICIPIO DE TECOMAN, COL.	12046.71	12046.71
COL180301392686	Administración directa	46938		MUNICIPIO DE TECOMAN, COL.	62086.47	62086.47
COL180301392687	Administración directa	46939		MUNICIPIO DE TECOMAN, COL	73471.35	73471.35
COL180301392688	Administración directa	46940		MUNICIPIO DE TECOMAN, COL	57744.98	57744.98
COL180401469588	Obra	OPTEC-FAIS-058-2018	LUIS FERNANDO PEÑA GONZALEZ	MUNICIPIO DE TECOMAN, COL.	599866.17	601299.22



Destino del Gasto (2do. Informe trimestral 2019)

Avances Fisicos

FOLIO	CICLO	TRIMESTRE DE AVANCE	UNIDAD DE MEDIDA	META ORIGINAL	META MODIFICADA	AVANCE	PORCENTAJE
COL180301308615		2019	2 Metros lineales	2222	2222	2222	100
COL180401473676		2019	2 Otros	1	1	1	100
COL180301309049		2019	2 Metros Cuadrados	357	357	357	100
COL18180201085483		2019	2 Metros Cuadrados	1	109	109	100
COL18180201085507		2019	2 Metros Cuadrados	1	1800	1800	100
COL18180201085522		2019	2 Otros	1	1	1	100
COL180301392684		2019	2 Otros	50	50	50	100
COL180301392685		2019	2 Otros	50	50	50	100
COL180301392686		2019	2 Otros	150	150	150	100
COL180301392687		2019	2 Otros	200	200	200	100
COL180301392688		2019	2 Otros	217	217	217	100
COL180401469588		2019	2 Metros lineales	155	155	155	100
COL190201541532		2019	2 Metros Cuadrados	100	100	0	0
COL190201541603		2019	2 Metros Cuadrados	113	113	0	0
COL190201541797		2019	2 Otros	27.6	27.6	0	0
COL190201541817		2019	2 Otros	1	1	0	0
COL190201541930		2019	2 Metros Cuadrados	330	330	330	100
COL190201541956		2019	2 Metros lineales	62.25	62.25	62.25	100
COL190201541983		2019	2 Metros lineales	91.4	91.4	0	0
COL190201542015		2019	2 Metros lineales	608	608	0	0
COL190201535869		2019	2 Metros lineales	46	46	0	0
COL190201535878		2019	2 Metros Cuadrados	300	300	300	100
COL190201535883		2019	2 Metros lineales	78	78	78	100
COL190201535900		2019	2 Metros Cuadrados	748	748	748	100
COL190201542203		2019	2 Otros	1	1	0	0
COL190201542663		2019	2 Metros lineales	223	223	0	0
COL190201542673		2019	2 Metros lineales	256	256	0	0
COL190201542688		2019	2 Metros lineales	163	163	0	0
COL190201542704		2019	2 Metros lineales	155	155	0	0
COL190201542720		2019	2 Otros	1	1	0	0
COL190201533932		2019	2 Metros Cuadrados	350	350	0	0
COL190201533995		2019	2 Otros	1	1	1	100
COL190201534020		2019	2 Metros Cuadrados	510	510	51	10
COL190201534380		2019	2 Otros	1	1	0.6	60
COL190201534390		2019	2 Metros Cuadrados	150	150	0	0
COL190201534408		2019	2 Otros	1	1	0.3	30
COL190201541387		2019	2 Metros Cuadrados	350	350	0	0
COL190201541415		2019	2 Metros Cuadrados	52706.5	52706.5	0	0
COL190201541431		2019	2 Metros Cuadrados	108	108	0	0
COL190201541355		2019	2 Metros Cuadrados	937	937	0	0
COL190201541874		2019	2 Metros Cuadrados	650	650	0	0
COL190201542517		2019	2 Metros lineales	485	485	0	0
COL190201542539		2019	2 Metros lineales	287	287	0	0
COL190201542556		2019	2 Metros Cuadrados	333	333	0	0
COL190201542574		2019	2 Metros lineales	215	215	172	80
COL190201542605		2019	2 Metros lineales	255	255	0	0
COL190201542623		2019	2 Metros lineales	280	280	0	0
COL190201542642		2019	2 Metros lineales	382	382	0	0
COL190201543226		2019	2 Metros lineales	86	86	0	0
COL190201543255		2019	2 Metros lineales	116	116	0	0
COL190201535815		2019	2 Metros Cuadrados	350	350	350	100
COL190201535849		2019	2 Otros	1	1	0	0



Destino del Gasto (2do. Informe trimestral 2019)

Avances Fisicos

FOLIO	CICLO	TRIMESTRE DE AVANCE	UNIDAD DE MEDIDA	META ORIGINAL	META MODIFICADA	AVANCE	PORCENTAJE
COL190201535858	2019		2 Otros	6	6	0	0
COL190201534116	2019		2 Metros lineales	35	35	0	0
COL190201534124	2019		2 Metros lineales	59	59	0	0
COL190201544542	2019		2 Metros lineales	307	307	0	0
COL190201544575	2019		2 Otros	1	1	0	0
COL190201544592	2019		2 Metros lineales	424	424	0	0
COL190201544613	2019		2 Metros lineales	110	110	0	0
COL190201544028	2019		2 Metros lineales	250	250	0	0
COL190201544055	2019		2 Metros lineales	170	170	0	0
COL190201544802	2019		2 Metros lineales	111	111	0	0
COL190201553539	2019		2 Metros Cuadrados	300	300	0	0
COL190201553444	2019		2 Piezas	6	6	0	0





H. AYUNTAMIENTO CONSTITUCIONAL DE TECOMÁN, COL.
ADMINISTRACIÓN 2018 – 2021
DIRECCIÓN DE PLANEACIÓN Y DESARROLLO MUNICIPAL



SEGUIMIENTO DE LOS RECURSOS FEDERALES
TRANSFERIDOS CICLO 2019
PERIODO SEGUNDO TRIMESTRE
ABRIL - JUNIO
EN LA PÁGINA DE LA SECRETARÍA DE HACIENDA Y
CRÉDITO PÚBLICO

INDICADORES



“Año 2018, Centenario del natalicio del escritor mexicano y Universal Juan José Arreola”
Medellín No. 280, Colonia Centro Tecomán Colima. C.P. 28100 Tel. 32-2-94 95 www.tecoman.gob.mx

Indicadores (2do. Informe trimestral 2019)

Reporte de la página de la Secretaría de Hacienda y Crédito Público en el apartado de Seguimiento de los Recursos Federales Transferidos (SRFT)

Ciclo	Periodo	Trimestre	Entidad	Municipio	Ramo	Unidad	Programa	Presupuesto	Nombre del	Grupo	Función	Subfunción	Actividad Institucional	Clave del	Nombre del
			Federativa	Municipal			Presupuesto	lo	Programa	Funcional				Indicador	Indicador

2019	2		33 - Aportaciones Federales para Entidades Federales y Municipios	Tecoman	416 - Dirección General de Programación y Presupuesto A	1005	FORTAMUN	Social	2 - Desarrollo	2 - Vivienda y Servicios a la Comunidad	7 - Desarrollo Regional	Federal	6 - Fondo de Aportaciones para el Fortalecimiento de los Municipios y de las Demarcaciones Territoriales del Distrito	141531	Índice en el Ejercicio de Recursos
------	---	--	---	---------	---	------	----------	--------	----------------	---	-------------------------	---------	---	--------	------------------------------------

2019	2		33 - Aportaciones Federales para Entidades Federales y Municipios	Tecoman	416 - Dirección General de Programación y Presupuesto A	1005	FORTAMUN	Social	2 - Desarrollo	2 - Vivienda y Servicios a la Comunidad	7 - Desarrollo Regional	Federal	6 - Fondo de Aportaciones para el Fortalecimiento de los Municipios y de las Demarcaciones Territoriales del Distrito	141679	Índice de Dependencia Financiera
------	---	--	---	---------	---	------	----------	--------	----------------	---	-------------------------	---------	---	--------	----------------------------------

2019	2		33 - Aportaciones Federales para Entidades Federales y Municipios	Tecoman	416 - Dirección General de Programación y Presupuesto A	1005	FORTAMUN	Social	2 - Desarrollo	2 - Vivienda y Servicios a la Comunidad	7 - Desarrollo Regional	Federal	6 - Fondo de Aportaciones para el Fortalecimiento de los Municipios y de las Demarcaciones Territoriales del Distrito	143214	Porcentaje de avance en las metas
------	---	--	---	---------	---	------	----------	--------	----------------	---	-------------------------	---------	---	--------	-----------------------------------

2019	2		33 - Aportaciones Federales para Entidades Federales y Municipios	Tecoman	416 - Dirección General de Programación y Presupuesto A	1004	FORTAMUN	Federal	2 - Desarrollo	2 - Vivienda y Servicios a la Comunidad	7 - Desarrollo Regional	Social	5 - Fondo de Aportaciones para la Infraestructura Social	144799	Porcentaje de otros proyectos registrados en la MIDS
------	---	--	---	---------	---	------	----------	---------	----------------	---	-------------------------	--------	--	--------	--



Indicadores (2do. Informe trimestral 2019)

Reporte de la página de la Secretaría de Hacienda y Crédito Público en el apartado de Seguimiento de los Recursos Federales Transferidos (SRFT)

Ciclo	Periodo	Trimestre	Entidad Federativa	Municipio	Ramo	Unidad	Programa Presupuestario	Nombre del Programa Presupuestario	Grupo Funcional	Función	Subfunción	Actividad Institucional	Clave del Indicador	Nombre del Indicador
2019	2	2	Colima	Tecomán	33 - Aportaciones Federales para Entidades Federativas y Municipios	416 - Dirección General de Programación y Presupuesto A	1004	FAIS Municipal y de las Demarcaciones Territoriales del Distrito Federal	2 - Desarrollo Social	2 - Vivienda y Servicios a la Comunidad	7 - Desarrollo Regional	5 - Fondo de Aportaciones para la Infraestructura Social	145307	Porcentaje de proyectos de contribución directa registrados en la MIDS
2019	2	2	Colima	Tecomán	33 - Aportaciones Federales para Entidades Federativas y Municipios	416 - Dirección General de Programación y Presupuesto A	1004	FAIS Municipal y de las Demarcaciones Territoriales del Distrito Federal	2 - Desarrollo Social	2 - Vivienda y Servicios a la Comunidad	7 - Desarrollo Regional	5 - Fondo de Aportaciones para la Infraestructura Social	145330	Porcentaje de proyectos Complementarios registrados en la MIDS



Indicadores (2do. Informe trimestral 2019)

Reporte de la página de la Secretaría de Hacienda y Crédito Público en el apartado de Seguimiento de los Recursos Federales Transferidos (SRFT)

Definición del Indicador	Método de Cálculo	Nivel del Indicador	Frecuencia de Medición	Unidad de Medida	Tipo	Dimensión del Indicador	Sentido	Meta programada	Justificación	Meta Modificada	Justificación	Realizado en el Periodo	Avance (%)	Flujo
Mide el porcentaje del gasto ejercido acumulado al periodo que se reporta, respecto al monto anual aprobado de FORTAMUN DF al municipio o demarcación territorial del Distrito Federal. El monto ejercido del FORTAMUN DF por el municipio o demarcación territorial es acumulado al	(Gasto ejercido del FORTAMUN DF por el municipio o demarcación territorial / Monto anual aprobado del FORTAMUN DF al municipio o demarcación territorial)*100	Actividad	Trimestral	Porcentaje	Gestión	Eficacia	Ascendente	30	{just1:{ciclo:2019,trim:2,just:Otras causas,usuario:juangalvarezt,fecha:15/07/19}}	30	{just1:{ciclo:2019,trim:2,just:Otras causas,usuario:juangalvarezt,fecha:15/07/19}}	43.6	145.33	Validado
Mide la evolución de la dependencia financiera municipal o de la demarcación territorial, expresada como la importancia relativa del FORTAMUN DF en los ingresos propios. El indicador se lee de la siguiente forma: con cuántos pesos de FORTAMUN DF cuenta el municipio o demarcación territorial, por cada peso por concepto de ingresos por recaudación. Permite establecer si a pesar de contar con fuentes seguras de origen federal, el municipio implanta una política recaudatoria activa para complementar sus ingresos disponibles y expandir el gasto público para beneficio de sus habitantes. Para una mayor comprensión de las variables se informa que los ingresos propios incluyen: impuestos por predial, nóminas y otros	(Recursos ministrados del FORTAMUN DF al municipio o demarcación territorial / Ingresos propios registrados por el municipio o demarcación territorial del Distrito Federal)	Propósito	Semestral	Otra	Estratégico	Eficacia	Descendente	.9	{just1:{ciclo:2019,trim:2,just:Otras causas,usuario:juangalvarezt,fecha:15/07/19}}	.9	{just1:{ciclo:2019,trim:2,just:Otras causas,usuario:juangalvarezt,fecha:15/07/19}}	.6	150	Validado
Mide el avance promedio en la ejecución física de los programas, obras o acciones que se realizan con recursos del FORTAMUN DF. Donde: i= número de programas, obras o acciones. Los porcentajes correspondientes a las dos variables son acumulados al periodo que se reporta.	(Promedio de avance en las metas porcentuales de i / Promedio de las metas programadas porcentuales de i) * 100	Componente	Trimestral	Porcentaje	Estratégico	Eficacia	Ascendente	30	{just1:{ciclo:2019,trim:2,just:Otras causas,usuario:juangalvarezt,fecha:15/07/19}}	30	{just1:{ciclo:2019,trim:2,just:Otras causas,usuario:juangalvarezt,fecha:15/07/19}}	44	146.67	Validado
Permite conocer el número de otros proyectos (proyectos PRODIM, proyectos de Gastos Indirectos y Proyectos Especiales) registrados en la MIDS para su ejecución durante el año. La clasificación de proyectos Complementarios puede ser consultada en el Catálogo FAIS 2016. Todo proyecto no considerado en el Catálogo como directo o complementario puede considerarse como proyecto especial	(Sumatoria de otros proyectos registrados la MIDS al trimestre correspondiente/Sumatoria de proyectos totales registrados en la MIDS al trimestre correspondiente)*100	Actividad	Trimestral	Porcentaje	Gestión	Eficacia	Descendente	0	{just1:{ciclo:2019,trim:2,just:Emergencias provocadas por accidentes naturales adversos,usuario:juangalvarezt,fecha:15/07/19}}	0	{just1:{ciclo:2019,trim:2,just:Emergencias provocadas por accidentes naturales adversos,usuario:juangalvarezt,fecha:15/07/19}}	0	100	Validado



Indicadores (2do. Informe trimestral 2019)

Reporte de la página de la Secretaría de Hacienda y Crédito Público en el apartado de Seguimiento de los Recursos Federales Transferidos (SRFT)

Definición del Indicador	Método de Cálculo	Nivel del Indicador	Frecuencia de Medición	Unidad de Medida	Tipo	Dimensión del Indicador	Sentido	Meta programada	Justificación	Meta Modificada	Justificación	Realizado en el Periodo	Avance (%)	Flujo
Permite conocer la proporción de proyectos clasificados como de contribución directa en el Catálogo FAIS (proyectos de servicios básicos, calidad y espacios de la vivienda, salud, educación y alimentación) respecto del total de proyectos que han sido registrados en la MIDS para su ejecución durante el año. La clasificación de proyectos Directos puede ser consultada en el Catálogo FAIS 2016	(Sumatoria de proyectos de contribución directa registrados en la MIDS al trimestre correspondiente/Sumatoria de proyectos totales registrados en la MIDS al trimestre correspondiente)*100	Actividad	Trimestral	Porcentaje	Gestión	Eficacia	Ascendente	70	{just1:{ciclo:2019,trim:2,just:Adecuaciones normativas que impactan en las acciones del Programa presupuestal, usuario:juangalvarez,fecha:15/07/19}}	70	{just1:{ciclo:2019,trim:2,just:Adecuaciones normativas que impactan en las acciones del Programa presupuestal,usuario:juangalvarez,fecha:15/07/19}}	50	71.43	Validado
Permite conocer el número de proyectos clasificados como complementarios en el Catálogo FAIS (educación, urbanización, infraestructura productiva, saneamiento) y que han sido registrados en la MIDS para su ejecución durante el año. La clasificación de proyectos Complementarios puede ser consultada en el Catálogo FAIS 2016	(Sumatoria de proyectos complementarios registrados en la MIDS al trimestre correspondiente/Sumatoria de proyectos totales registrados en la MIDS al trimestre correspondiente)*100	Actividad	Trimestral	Porcentaje	Gestión	Eficacia	Descendente	30	{just1:{ciclo:2019,trim:2,just:Otras causas,usuario:juangalvarez,fecha:15/07/19}}	30	{just1:{ciclo:2019,trim:2,just:Otras causas,usuario:juangalvarez,fecha:15/07/19}}	50	60	Validado



H. AYUNTAMIENTO
DE
TECOMAN, COL.



H. AYUNTAMIENTO CONSTITUCIONAL DE TECOMÁN, COL.
ADMINISTRACIÓN 2018 – 2021
DIRECCIÓN DE PLANEACIÓN Y DESARROLLO MUNICIPAL



Tecomán
Calidad con calidez
Gobierno Municipal 2018-2021

**SEGUIMIENTO DE LOS RECURSOS
FEDERALES TRANSFERIDOS
CICLO 2018
INFORME DEFINITIVO
EN LA PÁGINA DE
LA SECRETARÍA DE HACIENDA Y
CRÉDITO PÚBLICO**



“Año 2018, Centenario del natalicio del escritor mexicano y Universal Juan José Arreola”
Medellín No. 280, Colonia Centro Tecomán Colima. C.P. 28100 Tel. 32-2-94 95 www.tecoman.gob.mx



H. AYUNTAMIENTO CONSTITUCIONAL DE TECOMÁN, COL.
ADMINISTRACIÓN 2018 – 2021
DIRECCIÓN DE PLANEACIÓN Y DESARROLLO MUNICIPAL



SEGUIMIENTO DE LOS RECURSOS FEDERALES
TRANSFERIDOS
CICLO 2018
INFORME DEFINITIVO
EN LA PÁGINA DE LA SECRETARÍA DE HACIENDA Y
CRÉDITO PÚBLICO

EJERCICIO DEL GASTO



“Año 2018, Centenario del natalicio del escritor mexicano y Universal Juan José Arreola”
Medellín No. 280, Colonia Centro Tecomán Colima. C.P. 28100 Tel. 32-2-94 95 www.tecoman.gob.mx

Ejercicio del Gasto (INFORME DEFINITIVO 2018)

Reporte de la página de la Secretaría de Hacienda y Crédito Público en el apartado de Seguimiento de los Recursos Federales Transferidos (SRFT)

Entidad	Municipio	Tipo de Registro	Ciclo de Recurso	Tipo de Recurso	Descripción Ramo	Clave Ramo	Descripción Programa	Clave Programa	Programa Fondo Convenio - Específico	Dependencia Ejecutora	Rendimiento Financiero	Reintegro	Tipo de Gasto
Colima	Tecomán	Programa presupuestario	2017	FEDERALES (APORTACIONES, SUBSIDIOS Y CONVENIOS)	Provisiones Salariales y Económicas	23	Fondo Metropolitano	U057	Sin Especificar	Sin Especificar h. ayuntamiento de Tecoman	0	77011.91	
Colima	Tecomán	Partida genérica	2017	FEDERALES (APORTACIONES, SUBSIDIOS Y CONVENIOS)	Provisiones Salariales y Económicas	23	Fondo Metropolitano	U057					2 - Gasto de Inversión
Colima	Tecomán	Programa presupuestario	2018	FEDERALES (APORTACIONES, SUBSIDIOS Y CONVENIOS)	Aportaciones Federales para Entidades Federativas y Municipios	33	Federal	I004	Sin Especificar	Sin Especificar h. ayuntamiento de tecoman	16622.35	2054.56	
Colima	Tecomán	Partida genérica	2018	FEDERALES (APORTACIONES, SUBSIDIOS Y CONVENIOS)	Aportaciones Federales para Entidades Federativas y Municipios	33	Federal	I004					2 - Gasto de Inversión
Colima	Tecomán	Programa presupuestario	2018	FEDERALES (APORTACIONES, SUBSIDIOS Y CONVENIOS)	Aportaciones Federales para Entidades Federativas y Municipios	33	FORTAMUN	I005	Sin Especificar	Sin Especificar H. Ayuntamiento de Tecoman	12717.56	0	
Colima	Tecomán	Partida genérica	2018	FEDERALES (APORTACIONES, SUBSIDIOS Y CONVENIOS)	Aportaciones Federales para Entidades Federativas y Municipios	33	FORTAMUN	I005					2 - Gasto de Inversión
Colima	Tecomán	Programa presupuestario	2018	FEDERALES (APORTACIONES, SUBSIDIOS Y CONVENIOS)	Entidades no Sectorizadas	47	Fortalecimiento a la Transversalidad de la Perspectiva de Género	S010	Sin Especificar	Sin Especificar h. ayuntamiento de Tecoman	0	0	
Colima	Tecomán	Partida genérica	2018	FEDERALES (APORTACIONES, SUBSIDIOS Y CONVENIOS)	Entidades no Sectorizadas	47	Fortalecimiento a la Transversalidad de la Perspectiva de Género	S010					2 - Gasto de Inversión
Colima	Tecomán	Programa presupuestario	2018	FEDERALES (APORTACIONES, SUBSIDIOS Y CONVENIOS)	Entidades no Sectorizadas	47	Programa de Infraestructura Indígena	S179	Sin Especificar	Sin Especificar h. ayuntamiento de tecoman	89.18	89	
Colima	Tecomán	Partida genérica	2018	FEDERALES (APORTACIONES, SUBSIDIOS Y CONVENIOS)	Entidades no Sectorizadas	47	Programa de Infraestructura Indígena	S179					2 - Gasto de Inversión



Ejercicio del Gasto (INFORME DEFINITIVO 2018)

Reporte de la página de la Secretaría de Hacienda y Crédito Público en el apartado de Seguimiento de los Recursos Federales Transferidos (SRFT)

Entidad	Municipio	Tipo de Registro	Ciclo de Recurso	Tipo de Recurso	Descripción Ramo	Clave Ramo	Descripción Programa	Clave Programa	Programa Fondo Convenio - Específico	Dependencia Ejecutora	Rendimiento Financiero	Reintegro	Tipo de Gasto
Colima	Tecomán	Programa presupuestario	2018	FEDERALES (APORTACIONES, SUBSIDIOS Y CONVENIOS)	Gobernación		Subsidios en materia de seguridad pública	U007	Sin Especificar	Sin Especificar	11245	229757.94	
Colima	Tecomán	Partida genérica	2018	FEDERALES (APORTACIONES, SUBSIDIOS Y CONVENIOS)	Gobernación		Subsidios en materia de seguridad pública	U007		h. ayuntamiento de Tecoman			2 - Gasto de Inversión
Colima	Tecomán	Programa presupuestario	2018	FEDERALES (APORTACIONES, SUBSIDIOS Y CONVENIOS)	Provisiones Salariales y Económicas		Proyectos de Desarrollo Regional	U128	Sin Especificar	Sin Especificar	338.45	4403.93	
Colima	Tecomán	Partida genérica	2018	FEDERALES (APORTACIONES, SUBSIDIOS Y CONVENIOS)	Provisiones Salariales y Económicas		Proyectos de Desarrollo Regional	U128		h. ayuntamiento de Tecoman			2 - Gasto de Inversión



Ejercicio del Gasto (INFORME DEFINITIVO 2018)

Reporte de la página de la Secretaría de Hacienda y Crédito Público en el apartado de Seguimiento de los Recursos Federales Transferidos (SRFT)

Partida	Aprobado	Modificado	Recaudado (Ministrado)	Comprometido	Devengado	Ejercido	Pagado	Contratos	Proyectos	Pagado SHCP	Pagado EF	ESTATUS	Observaciones (Captura)
Total del Programa													
Presupuestario	3461500	3461500	3461500	3384488.09	3384488.09	3384488.09	3384488.09			N/A	N/A		
439 - Otros Subsidios	3461500	3461500	3461500	3384488.09	3384488.09	3384488.09	3384488.09	Sin Contratos	Sin Proyectos	N/A	N/A	Validado	fomet 2017 (informe definitivo)
Total del Programa													
Presupuestario	51926134.88	51926134.88	51926134.88	51926134.88	51926134.88	51926134.88	51926134.88			N/A	51926135		
438 - Subsidios a Entidades Federativas y Municipios	51926134.88	51926134.88	51926134.88	51926134.88	51926134.88	51926134.88	51926134.88	Sin Contratos	Sin Proyectos	N/A	N/A	Validado	fais 2018 (informe definitivo)
Total del Programa													
Presupuestario	76957773	76957773	76957773	76957773	76957773	76957773	76957773			N/A	76957773		
438 - Subsidios a Entidades Federativas y Municipios	76957773	76957773	76957773	76957773	76957773	76957773	76957773	Sin Contratos	Sin Proyectos	N/A	N/A	Validado	Fortamun 2018 (informe definitivo)
Total del Programa													
Presupuestario	200000	200000	200000	200000	200000	200000	200000			N/A	200000		
439 - Otros Subsidios	200000	200000	200000	200000	200000	200000	200000	Sin Contratos	Sin Proyectos	N/A	N/A	Validado	PFTPG 2018 (informe definitivo)
Total del Programa													
Presupuestario	8150000	8150000	8145325.48	8145325.48	8145325.48	8145325.48	8145325.48			N/A	N/A		
439 - Otros Subsidios	8150000	8150000	8145325.48	8145325.48	8145325.48	8145325.48	8145325.48	Sin Contratos	Sin Proyectos	N/A	N/A	Validado	CDI (PROII) 2018 (informe definitivo)




Ejercicio del Gasto (INFORME DEFINITIVO 2018)

Reporte de la página de la Secretaría de Hacienda y Crédito Público en el apartado de Seguimiento de los Recursos Federales Transferidos (SRFT)

Partida	Aprobado	Modificado	Recaudado (Ministrado)	Comprometido	Devengado	Ejercido	Pagado	Contratos	Proyectos	Pagado SHCP	Pagado EF	ESTATUS	Observaciones (Captura)
Total del Programa Presupuestario	11173148	11173148	11173148	10954635.06	10954635.06	10954635.06	10954635.06			N/A	11173148		
439 - Otros Subsidios	11173148	11173148	11173148	10954635.06	10954635.06	10954635.06	10954635.06	Sin Contratos	Sin Proyectos	N/A	N/A	Validado	Fortaseg 2018 (informe definitivo)
Total del Programa Presupuestario	1978000	1978000	1978000	1973934.07	1973934.07	1973934.07	1973934.07			N/A	1978000		
439 - Otros Subsidios	1978000	1978000	1978000	1973934.07	1973934.07	1973934.07	1973934.07	Sin Contratos	Sin Proyectos	N/A	N/A	Validado	Proder 2018 (informe definitivo)





H. AYUNTAMIENTO CONSTITUCIONAL DE TECOMÁN, COL.
ADMINISTRACIÓN 2018 – 2021
DIRECCIÓN DE PLANEACIÓN Y DESARROLLO MUNICIPAL



Tecomán
Calidad con calidez
Gobierno Municipal 2018-2021

SEGUIMIENTO DE LOS RECURSOS FEDERALES
TRANSFERIDOS
CICLO 2018
INFORME DEFINITIVO
EN LA PÁGINA DE LA SECRETARÍA DE HACIENDA Y
CRÉDITO PÚBLICO

DESTINO DEL GASTO



“Año 2018, Centenario del natalicio del escritor mexicano y Universal Juan José Arreola”
Medellín No. 280, Colonia Centro Tecomán Colima. C.P. 28100 Tel: 32-2-94 95 www.tecoman.gob.mx

Destino del Gasto (INFORME DEFINITIVO 2018)

En página de la Secretaría de Hacienda y Crédito Público en el apartado de Seguimiento de los Recursos Federales Transferidos (SRFT)

DETALLE_PROYECTO	DETALLE_PROYECTO	DETALLE_PROYECTO	DETALLE_PROYECTO	DETALLE_PROYECTO	DETALLE_PROYECTO	DETALLE_PROYECTO	DETALLE_PROYECTO	DETALLE_PROYECTO	DETALLE_PROYECTO	DETALLE_PROYECTO	DETALLE_PROYECTO
TO	ROYECTO	FOLIO	CATEGORIA	MONTO_GLOBA	FUENTES_FINANCIAMIENTO	NOMBRE	ID_ENTIDAD_RESPONSABLE	ENTIDAD_RESPONSABLE	ID_MUNICIPIO	MUNICIPIO_RESPONSABLE	DETALLE_PROYECTO
CICLO	TRIMESTR	E		L_APROBADO			E		BLE	ESPOSABLE	
2018	5	COL180301308615	Proyecto de inversión	1800000	{ff1: {ciclo_recurso:2018, ramo:16, modalidad:S, prog_pres:74, tipo_recurso:FEDERALES (APORTACIONES, SUBSIDIOS Y CONVENIOS), monto:900000.0, modificado:899247.9}, ff2: {ciclo_recurso:2018, ramo:33, modalidad:I, prog_pres:4, tipo_recurso:FEDERALES (APORTACIONES, SUBSIDIOS Y CONVENIOS), monto:900000.0, modificado:899247.9}}	AMPLIACIÓN DE RED DE AGUA POTABLE Y TOMAS EN LA CABECERA MUNICIPAL DE TECOMAN COLIMA APAUR - 179757	6	Colima	9	Tecomán	
2018	5	COL180401473676	Proyecto de inversión	150000	{ff1: {ciclo_recurso:2018, ramo:16, modalidad:S, prog_pres:74, tipo_recurso:FEDERALES (APORTACIONES, SUBSIDIOS Y CONVENIOS), monto:90000.0, modificado:90000.0}, ff2: {ciclo_recurso:2018, ramo:33, modalidad:I, prog_pres:4, tipo_recurso:FEDERALES (APORTACIONES, SUBSIDIOS Y CONVENIOS), monto:60000.0, modificado:60000.0}}	SUMINISTRO E INSTALACIÓN DE MACROMEDIDOR Y ADECUACIÓN DEL TREN DE DESCARGA EN POZO DE LA LOCALIDAD DE CERRO DE ORTEGA - 419982	6	Colima	9	Tecomán	
2018	5	COL16160300753090	Proyecto de inversión	1186548.95	{ff1: {ciclo_recurso:2016, ramo:33, modalidad:I, prog_pres:4, tipo_recurso:FEDERALES (APORTACIONES, SUBSIDIOS Y CONVENIOS), monto:593274.48, modificado:592928.81}, ff2: {ciclo_recurso:2016, ramo:20, modalidad:S, prog_pres:61, tipo_recurso:FEDERALES (APORTACIONES, SUBSIDIOS Y CONVENIOS), monto:593274.47, modificado:0.0}}	Construcción De Tanque De Agua Potable En La Col Estatuto Jurídico En Tecoman Col - 294827	6	Colima	9	Tecomán	
2018	5	COL16160300753091	Proyecto de inversión	273276.86	{ff1: {ciclo_recurso:2016, ramo:20, modalidad:S, prog_pres:61, tipo_recurso:FEDERALES (APORTACIONES, SUBSIDIOS Y CONVENIOS), monto:136638.43, modificado:0.0}, ff2: {ciclo_recurso:2016, ramo:33, modalidad:I, prog_pres:4, tipo_recurso:FEDERALES (APORTACIONES, SUBSIDIOS Y CONVENIOS), monto:136638.43, modificado:135986.2}}	Construcción De Línea De Conducción De Agua Potable En La Col Estatuto Jurídico En Tecoman Co - 294708	6	Colima	9	Tecomán	
2018	5	COL16160300753093	Proyecto de inversión	843174.19	{ff1: {ciclo_recurso:2016, ramo:33, modalidad:I, prog_pres:4, tipo_recurso:FEDERALES (APORTACIONES, SUBSIDIOS Y CONVENIOS), monto:421587.09, modificado:419574.28}, ff2: {ciclo_recurso:2016, ramo:20, modalidad:S, prog_pres:61, tipo_recurso:FEDERALES (APORTACIONES, SUBSIDIOS Y CONVENIOS), monto:421587.1, modificado:0.0}}	Construcción De Línea De Conducción De Agua Potable En La Col Estatuto Jurídico En Tecoman Co - 294590	6	Colima	9	Tecomán	
2018	5	COL17170401045387	Proyecto de inversión	3759880.6	{ff1: {ciclo_recurso:2017, ramo:20, modalidad:S, prog_pres:65, tipo_recurso:FEDERALES (APORTACIONES, SUBSIDIOS Y CONVENIOS), monto:3759880.6, modificado:1161803.1}}	Ampliación Del Centro De Salud De La Localidad De Cerro De Ortega Del Municipio De Tecomán	6	Colima	9	Tecomán	
2018	5	COL180301309049	Proyecto de inversión	3500000	{ff1: {ciclo_recurso:2018, tipo_recurso:ESTATAL, prog_estatal_mun:Financiamiento Estatal, monto:1025000.0, modificado:1025000.0}, ff2: {ciclo_recurso:2018, ramo:20, modalidad:S, prog_pres:65, tipo_recurso:FEDERALES (APORTACIONES, SUBSIDIOS Y CONVENIOS), monto:1450000.0, modificado:1450000.0}, ff3: {ciclo_recurso:2018, ramo:33, modalidad:I, prog_pres:4, tipo_recurso:FEDERALES (APORTACIONES, SUBSIDIOS Y CONVENIOS), monto:1025000.0, modificado:1025000.0}}	CONSTRUCCIÓN DE CENTRO DE SALUD SEGUNDA ETAPA SEDESOL GOBIERNO DEL ESTADO MUNICIPIO - 181621	6	Colima	9	Tecomán	
2018	5	COL180401498930	Proyecto de inversión	3461500	{ff1: {ciclo_recurso:2017, ramo:23, modalidad:U, prog_pres:57, tipo_recurso:FEDERALES (APORTACIONES, SUBSIDIOS Y CONVENIOS), monto:3461500.0, modificado:3384488.09}}	CONSTRUCCION DE CALLE LOPEZ MATEOS TRAMO ALLENDE-LIBERTAD.	6	Colima	9	Tecomán	
2018	5	COL16160300735535	Proyecto de inversión	6600000	{ff1: {ciclo_recurso:2016, ramo:23, modalidad:U, prog_pres:128, tipo_recurso:FEDERALES (APORTACIONES, SUBSIDIOS Y CONVENIOS), monto:6600000.0, modificado:6527400.0}}	Proyectos De Desarrollo Municipal En Tecomán, Colima / (Construcción Del Teatro Del Pueblo (Primera Etapa)) - 138	6	Colima	9	Tecomán	



Destino del Gasto (INFORME DEFINITIVO 2018)

En página de la Secretaría de Hacienda y Crédito Público en el apartado de Seguimiento de los Recursos Federales Transferidos (SRFT)

DETALLE_PROYECTO	DETALLE_PROYECTO	DETALLE_PROYECTO	DETALLE_PROYECTO	DETALLE_PROYECTO	DETALLE_PROYECTO	DETALLE_PROYECTO	DETALLE_PROYECTO	DETALLE_PROYECTO	DETALLE_PROYECTO	DETALLE_PROYECTO
CICLO	TRIMESTRE	FOLIO	CATEGORIA	MONTO_GLOBA L_APROBADO	FUENTES_FINANCIAMIENTO	NOMBRE	ID_ENTIDAD RESPONSABLE	ENTIDAD_RES PONSABLE	ID_MUNICIPIO O_RESPONSA BLE	MUNICIPIO_R ESPONSABLE
2018	5	COL00180201136012	Proyecto de inversión	2000000	{ff1: {ciclo_recurso:2018, ramo:23, modalidad:U, prog_pres:128, tipo_recurso:FEDERALES (APORTACIONES, SUBSIDIOS Y CONVENIOS), monto:2000000.0, modificado:1978000.0}}	Infraestructura Municipal En Tecomán, Colima // (Construcción De Cubierta, Rehabilitación De Superficie De Cancha Y Colocación De Módulo De Juegos En Parque La Divina Providencia En La Colonia Cofradía De Juárez En Tecomán, Colima.)	6	Colima	9	Tecomán
2018	5	COL16160200691104	Proyecto de inversión	225000	{ff1: {ciclo_recurso:2016, ramo:33, modalidad:I, prog_pres:4, tipo_recurso:FEDERALES (APORTACIONES, SUBSIDIOS Y CONVENIOS), monto:225000.0, modificado:223884.43}}	Construccion De Empedrados Y Machuelos En Varias Calles En La Comunidad De Tecolapa - 126859	6	Colima	9	Tecomán
2018	5	COL16160200691115	Proyecto de inversión	264654	{ff1: {ciclo_recurso:2016, ramo:33, modalidad:I, prog_pres:4, tipo_recurso:FEDERALES (APORTACIONES, SUBSIDIOS Y CONVENIOS), monto:264654.0, modificado:263149.16}}	Acondicionamiento De Espacios Físicos - 189249	6	Colima	9	Tecomán
2018	5	COL16160200691118	Proyecto de inversión	100000	{ff1: {ciclo_recurso:2016, ramo:33, modalidad:I, prog_pres:4, tipo_recurso:FEDERALES (APORTACIONES, SUBSIDIOS Y CONVENIOS), monto:100000.0, modificado:99713.18}}	Construccion De Empedrados Y Machuelos En La Comunidad Ladislao Moreno - 126896	6	Colima	9	Tecomán
2018	5	COL16160200696587	Proyecto de inversión	700000	{ff1: {ciclo_recurso:2016, ramo:33, modalidad:I, prog_pres:4, tipo_recurso:FEDERALES (APORTACIONES, SUBSIDIOS Y CONVENIOS), monto:700000.0, modificado:699075.18}}	Rehabilitacion De La Red De Drenaje Sanitario En Varias Calles Col Indeco, - 124934	6	Colima	9	Tecomán
2018	5	COL16160200696593	Proyecto de inversión	100000	{ff1: {ciclo_recurso:2016, ramo:33, modalidad:I, prog_pres:4, tipo_recurso:FEDERALES (APORTACIONES, SUBSIDIOS Y CONVENIOS), monto:100000.0, modificado:99829.74}}	Amplacion De Red De Drenaje Sanitario En La Comunidad Madrid. - 124518	6	Colima	9	Tecomán
2018	5	COL16160200702093	Proyecto de inversión	150000	{ff1: {ciclo_recurso:2016, ramo:33, modalidad:I, prog_pres:4, tipo_recurso:FEDERALES (APORTACIONES, SUBSIDIOS Y CONVENIOS), monto:150000.0, modificado:149380.65}}	Construccion De Banquetas Y Machuelos En La Comunidad De Cofradía De Hidalgo - 127198	6	Colima	9	Tecomán
2018	5	COL16160200712987	Proyecto de inversión	255000	{ff1: {ciclo_recurso:2016, ramo:33, modalidad:I, prog_pres:4, tipo_recurso:FEDERALES (APORTACIONES, SUBSIDIOS Y CONVENIOS), monto:255000.0, modificado:254098.46}}	32505 Arrendamiento De Vehículos Terrestres, Aéreos, Marítimos, Lacustres Y Fluviales Para Servidores Públicos - 189376	6	Colima	9	Tecomán
2018	5	COL16160200723864	Proyecto de inversión	382061	{ff1: {ciclo_recurso:2016, ramo:33, modalidad:I, prog_pres:4, tipo_recurso:FEDERALES (APORTACIONES, SUBSIDIOS Y CONVENIOS), monto:382061.0, modificado:380499.72}}	Adquisicion De Software Y Hardware - 189187	6	Colima	9	Tecomán
2018	5	COL16160300752870	Proyecto de inversión	150000	{ff1: {ciclo_recurso:2016, ramo:33, modalidad:I, prog_pres:4, tipo_recurso:FEDERALES (APORTACIONES, SUBSIDIOS Y CONVENIOS), monto:150000.0, modificado:149645.7}}	Rehabilitacion Del Tanque Elevado De Agua Potable En La Comunidad Del Saucito - 295508	6	Colima	9	Tecomán
2018	5	COL16160300753088	Proyecto de inversión	609986	{ff1: {ciclo_recurso:2016, ramo:33, modalidad:I, prog_pres:4, tipo_recurso:FEDERALES (APORTACIONES, SUBSIDIOS Y CONVENIOS), monto:259986.0, modificado:258891.26}, ff2: {ciclo_recurso:2016, tipo_recurso:MUNICIPAL, prog_estatal_mun:Programa Municipal, monto:350000.0, modificado:0.0}}	Rehabilitacion De Red De Drenaje Sanitario En Varias Calles De La Colonia Miguel Hidalgo - 311080	6	Colima	9	Tecomán



Destino del Gasto (INFORME DEFINITIVO 2018)

En página de la Secretaría de Hacienda y Crédito Público en el apartado de Seguimiento de los Recursos Federales Transferidos (SRFT)

DETALLE_PROYECTO	DETALLE_PROYECTO	DETALLE_PROYECTO	DETALLE_PROYECTO	DETALLE_PROYECTO	DETALLE_PROYECTO	DETALLE_PROYECTO	DETALLE_PROYECTO	DETALLE_PROYECTO	DETALLE_PROYECTO	DETALLE_PROYECTO
TO	DETALLE_P	DETALLE_PROYECTO	DETALLE_PROYECTO	DETALLE_PROYECTO	DETALLE_PROYECTO	DETALLE_PROYECTO	DETALLE_PROYECTO	DETALLE_PROYECTO	DETALLE_PROYECTO	DETALLE_PROYECTO
CICLO	TRIMESTR	FOLIO	CATEGORIA	MONTO_GLOBA	FUENTES_FINANCIAMIENTO	NOMBRE	ID_ENTIDAD	ENTIDAD_RES	ID_MUNICIPI	MUNICIPIO_R
	E			L_APROBADO			RESPONSABL	PONSABLE	O_RESPONSA	ESPOSABLE
							E		BLE	
2018	5	COL16160300753108	Proyecto de inversión	379945.32	{ff1: {ciclo_recurso:2016, ramo:33, modalidad:I, prog_pres:4, tipo_recurso:FEDERALES (APORTACIONES, SUBSIDIOS Y CONVENIOS), monto:379945.32, modificado:378956.94}}	Rehabilitacion De La Red De Drenaje Sanitario Del Andador Trece En Colonia El Chamtzal - 282572	6	Colima	9	Tecomán
2018	5	COL16160300753109	Proyecto de inversión	479000	{ff1: {ciclo_recurso:2016, ramo:33, modalidad:I, prog_pres:4, tipo_recurso:FEDERALES (APORTACIONES, SUBSIDIOS Y CONVENIOS), monto:479000.0, modificado:477295.22}}	Construccion De Empedrados Y Machuelos En Varias Calles En La Col Luis Donald Colosio En Tecoman - 282559	6	Colima	9	Tecomán
2018	5	COL16160300753119	Proyecto de inversión	3137271.95	{ff1: {ciclo_recurso:2016, ramo:33, modalidad:I, prog_pres:4, tipo_recurso:FEDERALES (APORTACIONES, SUBSIDIOS Y CONVENIOS), monto:3137271.95, modificado:3137033.6}}	Rehabilitacion De La Red De Drenaje Sanitario De La Colonia Infonavit Las Huertas Primera Etapa - 280930	6	Colima	9	Tecomán
2018	5	COL16160300753121	Proyecto de inversión	600000	{ff1: {ciclo_recurso:2016, ramo:33, modalidad:I, prog_pres:4, tipo_recurso:FEDERALES (APORTACIONES, SUBSIDIOS Y CONVENIOS), monto:600000.0, modificado:598837.26}}	Rehabilitacion De La Red De Drenaje Sanitario De La Calle Ramon Lopez Velarde - 280857	6	Colima	9	Tecomán
2018	5	COL16160300753159	Proyecto de inversión	326077.98	{ff1: {ciclo_recurso:2016, ramo:33, modalidad:I, prog_pres:4, tipo_recurso:FEDERALES (APORTACIONES, SUBSIDIOS Y CONVENIOS), monto:326077.98, modificado:325862.22}}	Ampliacion De Red De Agua Potable En Varias Calles En La Colonia Ruiz Cortines - 281515	6	Colima	9	Tecomán
2018	5	COL16160300753167	Proyecto de inversión	45000	{ff1: {ciclo_recurso:2016, ramo:33, modalidad:I, prog_pres:4, tipo_recurso:FEDERALES (APORTACIONES, SUBSIDIOS Y CONVENIOS), monto:45000.0, modificado:44756.36}}	Construccion De Comedores En Escuela Primaria De Pascuales - 282109	6	Colima	9	Tecomán
2018	5	COL16160300753169	Proyecto de inversión	260753.53	{ff1: {ciclo_recurso:2016, ramo:33, modalidad:I, prog_pres:4, tipo_recurso:FEDERALES (APORTACIONES, SUBSIDIOS Y CONVENIOS), monto:260753.53, modificado:260132.56}}	Rehabilitacion De Red De Agua Potable De La Comunidad De Caleras - 282030	6	Colima	9	Tecomán
2018	5	COL16160300753170	Proyecto de inversión	170246.47	{ff1: {ciclo_recurso:2016, ramo:33, modalidad:I, prog_pres:4, tipo_recurso:FEDERALES (APORTACIONES, SUBSIDIOS Y CONVENIOS), monto:170246.47, modificado:169841.03}}	Mejoramiento Del Pozo Profundo De La Comunidad De Caleras - 281984	6	Colima	9	Tecomán
2018	5	COL16160300753180	Proyecto de inversión	677891.68	{ff1: {ciclo_recurso:2016, ramo:33, modalidad:I, prog_pres:4, tipo_recurso:FEDERALES (APORTACIONES, SUBSIDIOS Y CONVENIOS), monto:677891.68, modificado:677472.43}}	Construccion De Red De Drenaje Sanitario En La Comunidad De Cerro De Ortega - 311338	6	Colima	9	Tecomán
2018	5	COL16160300753196	Proyecto de inversión	499679.68	{ff1: {ciclo_recurso:2016, ramo:33, modalidad:I, prog_pres:4, tipo_recurso:FEDERALES (APORTACIONES, SUBSIDIOS Y CONVENIOS), monto:499679.68, modificado:499314.72}}	Mejoramiento Del Pozo Profundo En Comunidad Ladislao Moreno - 281791	6	Colima	9	Tecomán
2018	5	COL16160300753197	Proyecto de inversión	113851.7	{ff1: {ciclo_recurso:2016, ramo:33, modalidad:I, prog_pres:4, tipo_recurso:FEDERALES (APORTACIONES, SUBSIDIOS Y CONVENIOS), monto:113851.7, modificado:113768.55}}	Rehabilitacion De Linea De Conduccion En Col Ladislao Moreno - 281891	6	Colima	9	Tecomán
2018	5	COL16160300753200	Proyecto de inversión	150000	{ff1: {ciclo_recurso:2016, ramo:33, modalidad:I, prog_pres:4, tipo_recurso:FEDERALES (APORTACIONES, SUBSIDIOS Y CONVENIOS), monto:150000.0, modificado:149930.0}}	Mejoramiento De Linea De Conducción De Agua Potable En La Comunidad De Chanchopa En Tecoman Col - 293404	6	Colima	9	Tecomán



Destino del Gasto (INFORME DEFINITIVO 2018)

En página de la Secretaría de Hacienda y Crédito Público en el apartado de Seguimiento de los Recursos Federales Transferidos (SRFT)

DETALLE_PROYECTO	DETALLE_PROYECTO	DETALLE_PROYECTO	DETALLE_PROYECTO	DETALLE_PROYECTO	DETALLE_PROYECTO	DETALLE_PROYECTO	DETALLE_PROYECTO	DETALLE_PROYECTO	DETALLE_PROYECTO	DETALLE_PROYECTO	DETALLE_PROYECTO
TO	TRIMESTRE	FOLIO	CATEGORIA	MONTO_GLOBA	FUENTES_FINANCIAMIENTO	NOMBRE	ID_ENTIDAD	ENTIDAD_RES	ID_MUNICIPI	MUNICIPIO_R	RESPONSABLE
CICLO	E			L_APROBADO			E	PONSABLE	O_RESPONSA	ESPONSABLE	
								BLE	BLE		
2018	5	COL18180201084811	Proyecto de inversión	2200000	{ff1: {ciclo_recurso:2018, ramo:33, modalidad:l, prog_pres:4, tipo_recurso:FEDERALES (APORTACIONES, SUBSIDIOS Y CONVENIOS), monto:2200000.0, modificado:2200000.0}}	Construcción De Colector Sanitario En La Comunidad De El Real Segunda Etapa - 44422	6	Colima	9	Tecomán	
2018	5	COL18180201085342	Proyecto de inversión	200000	{ff1: {ciclo_recurso:2018, ramo:33, modalidad:l, prog_pres:4, tipo_recurso:FEDERALES (APORTACIONES, SUBSIDIOS Y CONVENIOS), monto:200000.0, modificado:199997.82}}	Construcción De Empedrados Y Machuelos En La Comunidad Del Saucito - 94065	6	Colima	9	Tecomán	
2018	5	COL18180201085463	Proyecto de inversión	98000	{ff1: {ciclo_recurso:2018, ramo:33, modalidad:l, prog_pres:4, tipo_recurso:FEDERALES (APORTACIONES, SUBSIDIOS Y CONVENIOS), monto:98000.0, modificado:97522.46}}	Ampliación De La Red De Agua Potable De Ocho En La Col Palmars - 94048	6	Colima	9	Tecomán	
2018	5	COL18180201085480	Proyecto de inversión	987000	{ff1: {ciclo_recurso:2018, ramo:33, modalidad:l, prog_pres:4, tipo_recurso:FEDERALES (APORTACIONES, SUBSIDIOS Y CONVENIOS), monto:987000.0, modificado:987000.0}}	Rehabilitación De Caminos Sacacosechas En Varias Localidades - 61653	6	Colima	9	Tecomán	
2018	5	COL18180201085481	Proyecto de inversión	410000	{ff1: {ciclo_recurso:2018, ramo:33, modalidad:l, prog_pres:4, tipo_recurso:FEDERALES (APORTACIONES, SUBSIDIOS Y CONVENIOS), monto:410000.0, modificado:409749.99}}	Rehabilitación De Red De Drenaje En Calle Veracruz Col Noriega Pizano - 44481	6	Colima	9	Tecomán	
2018	5	COL18180201085483	Proyecto de inversión	752000	{ff1: {ciclo_recurso:2018, ramo:33, modalidad:l, prog_pres:4, tipo_recurso:FEDERALES (APORTACIONES, SUBSIDIOS Y CONVENIOS), monto:752000.0, modificado:752000.0}}	Rehabilitación De Red De Drenaje En Calle Pino Suarez Col La Palmita - 44463	6	Colima	9	Tecomán	
2018	5	COL18180201085484	Proyecto de inversión	535000	{ff1: {ciclo_recurso:2018, ramo:33, modalidad:l, prog_pres:4, tipo_recurso:FEDERALES (APORTACIONES, SUBSIDIOS Y CONVENIOS), monto:535000.0, modificado:534529.67}}	Rehabilitación De Red De Drenaje En Calle Manuel Gudiño Col Tepeyac - 44451	6	Colima	9	Tecomán	
2018	5	COL18180201085485	Proyecto de inversión	292300	{ff1: {ciclo_recurso:2018, ramo:33, modalidad:l, prog_pres:4, tipo_recurso:FEDERALES (APORTACIONES, SUBSIDIOS Y CONVENIOS), monto:292300.0, modificado:292100.03}}	Rehabilitación De La Red De Agua Potable De Ocho Pulgadas En La Calle Río Naranja Entre Medellín E Hidalgo En Col Las Palmas - 44414	6	Colima	9	Tecomán	
2018	5	COL18180201085487	Proyecto de inversión	1740000	{ff1: {ciclo_recurso:2018, ramo:33, modalidad:l, prog_pres:4, tipo_recurso:FEDERALES (APORTACIONES, SUBSIDIOS Y CONVENIOS), monto:1740000.0, modificado:1739109.99}}	Rehabilitación De Red De Drenaje En Calle Campo Aéreo Col Noriega Pizano - 45519	6	Colima	9	Tecomán	
2018	5	COL18180201085490	Proyecto de inversión	693000	{ff1: {ciclo_recurso:2018, ramo:33, modalidad:l, prog_pres:4, tipo_recurso:FEDERALES (APORTACIONES, SUBSIDIOS Y CONVENIOS), monto:693000.0, modificado:692287.27}}	Rehabilitación De Red De Drenaje En Calle Andador Dieciseis Col Chamizal - 44434	6	Colima	9	Tecomán	



Destino del Gasto (INFORME DEFINITIVO 2018)

En página de la Secretaría de Hacienda y Crédito Público en el apartado de Seguimiento de los Recursos Federales Transferidos (SRFT)

DETALLE_PROYECTO	DETALLE_PROYECTO	DETALLE_PROYECTO	DETALLE_PROYECTO	DETALLE_PROYECTO	DETALLE_PROYECTO	DETALLE_PROYECTO	DETALLE_PROYECTO	DETALLE_PROYECTO	DETALLE_PROYECTO	DETALLE_PROYECTO
TO	DETALLE_P	DETALLE_PROYECTO	DETALLE_PROYECTO	DETALLE_PROYE	DETALLE_PROYECTO	DETALLE_PROYECTO	DETALLE_PROYECTO	DETALLE_PROYECTO	DETALLE_PROYECTO	DETALLE_PROYECTO
CICLO	TRIMESTR	FOLIO	CATEGORIA	MONTO_GLOBA	FUENTES_FINANCIAMIENTO	NOMBRE	ID_ENTIDAD	ENTIDAD_RES	ID_MUNICIPI	MUNICIPIO_R
	E			L_APROBADO			RESPONSABL	PONSABLE	O_RESPONSA	ESPONSABLE
							E		BLE	
2018	5	COL18180201085491	Proyecto de inversión	200000	{ff1: {ciclo_recurso:2018, ramo:33, modalidad:I, prog_pres:4, tipo_recurso:FEDERALES (APORTACIONES, SUBSIDIOS Y CONVENIOS), monto:200000.0, modificado:200000.0}}	Construcción De Comedor Comunitario En La Col Sor Juana Inés De La Cruz Segunda Etapa - 44429	6	Colima	9	Tecomán
2018	5	COL18180201085493	Acción	375000	{ff1: {ciclo_recurso:2018, ramo:33, modalidad:I, prog_pres:4, tipo_recurso:FEDERALES (APORTACIONES, SUBSIDIOS Y CONVENIOS), monto:375000.0, modificado:375000.0}}	Acondicionamiento De Espacios Físicos Adecuación De Espacios Para Atención Al Público - 42051	6	Colima	9	Tecomán
2018	5	COL18180201085494	Acción	996000	{ff1: {ciclo_recurso:2018, ramo:33, modalidad:I, prog_pres:4, tipo_recurso:FEDERALES (APORTACIONES, SUBSIDIOS Y CONVENIOS), monto:996000.0, modificado:996000.0}}	33901 Subcontratación De Servicios Con Terceros - 42059	6	Colima	9	Tecomán
2018	5	COL18180201085498	Acción	400000	{ff1: {ciclo_recurso:2018, ramo:33, modalidad:I, prog_pres:4, tipo_recurso:FEDERALES (APORTACIONES, SUBSIDIOS Y CONVENIOS), monto:400000.0, modificado:400000.0}}	Creación Y Actualización De La Normatividad Municipal - 42042	6	Colima	9	Tecomán
2018	5	COL18180201085501	Proyecto de inversión	100000	{ff1: {ciclo_recurso:2018, ramo:33, modalidad:I, prog_pres:4, tipo_recurso:FEDERALES (APORTACIONES, SUBSIDIOS Y CONVENIOS), monto:100000.0, modificado:100000.0}}	Mejoramiento De Calles Varias En La Comunidad Ruiz Cortines - 61668	6	Colima	9	Tecomán
2018	5	COL18180201085504	Proyecto de inversión	300000	{ff1: {ciclo_recurso:2018, ramo:33, modalidad:I, prog_pres:4, tipo_recurso:FEDERALES (APORTACIONES, SUBSIDIOS Y CONVENIOS), monto:300000.0, modificado:299152.83}}	Rehabilitación De Red De Drenaje En Calle Francisco Velasco Curiel De La Localidad De Caleras - 46141	6	Colima	9	Tecomán
2018	5	COL18180201085505	Proyecto de inversión	100000	{ff1: {ciclo_recurso:2018, ramo:33, modalidad:I, prog_pres:4, tipo_recurso:FEDERALES (APORTACIONES, SUBSIDIOS Y CONVENIOS), monto:100000.0, modificado:100000.0}}	Mejoramiento De Calles Varias En La Comunidad De Callejones - 61662	6	Colima	9	Tecomán
2018	5	COL18180201085506	Proyecto de inversión	650000	{ff1: {ciclo_recurso:2018, ramo:33, modalidad:I, prog_pres:4, tipo_recurso:FEDERALES (APORTACIONES, SUBSIDIOS Y CONVENIOS), monto:650000.0, modificado:649997.82}}	Rehabilitación De Red De Drenaje En Calles De La Localidad De Cerro De Ortega Ignacio Ramírez Y Antonio Leaño - 61661	6	Colima	9	Tecomán
2018	5	COL18180201085507	Proyecto de inversión	5500000	{ff1: {ciclo_recurso:2018, ramo:33, modalidad:I, prog_pres:4, tipo_recurso:FEDERALES (APORTACIONES, SUBSIDIOS Y CONVENIOS), monto:1100000.0, modificado:1099342.86}, ff2: {ciclo_recurso:2018, ramo:47, modalidad:S, prog_pres:179, tipo_recurso:FEDERALES (APORTACIONES, SUBSIDIOS Y CONVENIOS), monto:4400000.0, modificado:4397371.44}}	Construcción Del Sistema De Saneamiento Segunda Etapa Para Beneficiar A La Localidad Colonia Ladislao Moreno En El Municipio De Tecomán Cdi - 42068	6	Colima	9	Tecomán
2018	5	COL18180201085508	Proyecto de inversión	70000	{ff1: {ciclo_recurso:2018, ramo:33, modalidad:I, prog_pres:4, tipo_recurso:FEDERALES (APORTACIONES, SUBSIDIOS Y CONVENIOS), monto:70000.0, modificado:70000.0}}	Ampliación De Línea De Agua Potable De Dos En La Comunidad De Chanchopa - 83872	6	Colima	9	Tecomán



Destino del Gasto (INFORME DEFINITIVO 2018)

En página de la Secretaría de Hacienda y Crédito Público en el apartado de Seguimiento de los Recursos Federales Transferidos (SRFT)

DETALLE TO CICLO	DETALLE_P PROYEC ROYECTO	DETALLE_PROYECTO FOLIO	DETALLE_PROYECTO CATEGORIA	DETALLE_PROYE CTO MONTO_GLOBA L_APROBADO	DETALLE_PROYECTO FUENTES_FINANCIAMIENTO	DETALLE_PROYECTO NOMBRE	DETALLE_PRO YECTO ID_ENTIDAD_ RESPONSABL E	DETALLE_PRO YECTO ENTIDAD_RES PONSABLE	DETALLE_PRO YECTO ID_MUNICIPI O_RESPONSA BLE	DETALLE_PRO YECTO MUNICIPIO_R ESPONSABLE
2018	5	COL18180201085517	Proyecto de inversión	300000	{ff1: {ciclo_recurso:2018, ramo:33, modalidad:l, prog_pres:4, tipo_recurso:FEDERALES (APORTACIONES, SUBSIDIOS Y CONVENIOS), monto:300000.0, modificado:299797.02}}	Mejoramiento De Calle Uruguay Esq Con Calle Américas En La Comunidad De Madrid - 94056	6	Colima	9	Tecomán
2018	5	COL18180201085518	Proyecto de inversión	450000	{ff1: {ciclo_recurso:2018, ramo:33, modalidad:l, prog_pres:4, tipo_recurso:FEDERALES (APORTACIONES, SUBSIDIOS Y CONVENIOS), monto:450000.0, modificado:449883.37}}	Construcción De Empedrado Ahogado En Calle El Salvador Entre Calle Bolivia Y Cuba En La Comunidad De Madrid - 79613	6	Colima	9	Tecomán
2018	5	COL18180201085519	Proyecto de inversión	100000	{ff1: {ciclo_recurso:2018, ramo:33, modalidad:l, prog_pres:4, tipo_recurso:FEDERALES (APORTACIONES, SUBSIDIOS Y CONVENIOS), monto:100000.0, modificado:99761.33}}	Rehabilitación De La Red De Agua Potable Y Tomas Domiciliarias En La Comunidad De Madrid Calle Américas Tramo Guatemala México - 79599	6	Colima	9	Tecomán
2018	5	COL18180201085520	Proyecto de inversión	300000	{ff1: {ciclo_recurso:2018, ramo:33, modalidad:l, prog_pres:4, tipo_recurso:FEDERALES (APORTACIONES, SUBSIDIOS Y CONVENIOS), monto:300000.0, modificado:299652.33}}	Rehabilitación De Red De Drenaje En Calle Américas Tramo Guatemala México De La Localidad De Madrid - 44488	6	Colima	9	Tecomán
2018	5	COL18180201085521	Proyecto de inversión	270000	{ff1: {ciclo_recurso:2018, ramo:33, modalidad:l, prog_pres:4, tipo_recurso:FEDERALES (APORTACIONES, SUBSIDIOS Y CONVENIOS), monto:270000.0, modificado:269749.42}}	Rehabilitación De Red De Drenaje En Calle El Salvador Entre Calle Bolivia Y Cuba En La Localidad De Madrid - 46138	6	Colima	9	Tecomán
2018	5	COL18180201085522	Proyecto de inversión	5000000	{ff1: {ciclo_recurso:2018, ramo:33, modalidad:l, prog_pres:4, tipo_recurso:FEDERALES (APORTACIONES, SUBSIDIOS Y CONVENIOS), monto:1250000.0, modificado:1249318.02}, ff2: {ciclo_recurso:2018, ramo:47, modalidad:5, prog_pres:179, tipo_recurso:FEDERALES (APORTACIONES, SUBSIDIOS Y CONVENIOS), monto:3750000.0, modificado:3747954.06}}	Ampliación Del Sistema De Agua Potable Primera Etapa Para Beneficiar A La Localidad Madrid En El Municipio De Tecomán Cdi Proil - 42062	6	Colima	9	Tecomán
2018	5	COL180301303170	Proyecto de inversión	200000	{ff1: {ciclo_recurso:2018, ramo:33, modalidad:l, prog_pres:4, tipo_recurso:FEDERALES (APORTACIONES, SUBSIDIOS Y CONVENIOS), monto:200000.0, modificado:199884.0}}	CONSTRUCCIÓN DE EMPEDRADOS Y MACHUELOS EN LA COMUNIDAD DE COFRADIA DE HIDALGO - 151145	6	Colima	9	Tecomán
2018	5	COL180301303753	Proyecto de inversión	185000	{ff1: {ciclo_recurso:2018, ramo:33, modalidad:l, prog_pres:4, tipo_recurso:FEDERALES (APORTACIONES, SUBSIDIOS Y CONVENIOS), monto:185000.0, modificado:184899.24}}	CONSTRUCCIÓN DE COMEDOR COMUNITARIO EN LA COL AMALIA SOLÓRZANO SEGUNDA ETAPA - 157177	6	Colima	9	Tecomán
2018	5	COL180301305131	Proyecto de inversión	570000	{ff1: {ciclo_recurso:2018, ramo:33, modalidad:l, prog_pres:4, tipo_recurso:FEDERALES (APORTACIONES, SUBSIDIOS Y CONVENIOS), monto:570000.0, modificado:569999.93}}	REHABILITACIÓN Y EQUIPAMIENTO DE POZO PROFUNDO LA CANDELARIA EN LA COL LA PALMITA - 163801	6	Colima	9	Tecomán
2018	5	COL180301307452	Proyecto de inversión	400000	{ff1: {ciclo_recurso:2018, ramo:33, modalidad:l, prog_pres:4, tipo_recurso:FEDERALES (APORTACIONES, SUBSIDIOS Y CONVENIOS), monto:400000.0, modificado:399852.0}}	MEJORAMIENTO DE FUENTE DE ABASTECIMIENTO DE AGUA POTABLE EN LA COMUNIDAD DE TECOLAPA - 174176	6	Colima	9	Tecomán



Destino del Gasto (INFORME DEFINITIVO 2018)

En página de la Secretaría de Hacienda y Crédito Público en el apartado de Seguimiento de los Recursos Federales Transferidos (SRFT)

DETALLE_PROYECTO	DETALLE_PROYECTO	DETALLE_PROYECTO	DETALLE_PROYECTO	DETALLE_PROYECTO	DETALLE_PROYECTO	DETALLE_PROYECTO	DETALLE_PROYECTO	DETALLE_PROYECTO	DETALLE_PROYECTO	DETALLE_PROYECTO
TO	TRIMESTRE	FOLIO	CATEGORIA	MONTO_GLOBA	FUENTES_FINANCIAMIENTO	NOMBRE	ID_ENTIDAD	ENTIDAD_RES	ID_MUNICIPI	MUNICIPIO_R
CICLO	E			L_APROBADO			RESPONSABL	PONSABLE	O_RESPONSA	ESPONSABLE
							E		BLE	
2018	5	COL180301308460	Proyecto de inversión	750000	{ff1: {ciclo_recurso:2018, ramo:33, modalidad:I, prog_pres:4, tipo_recurso:FEDERALES (APORTACIONES, SUBSIDIOS Y CONVENIOS), monto:750000.0, modificado:749899.72}}	CONSTRUCCIÓN DE EMPEDRADOS Y MACHUELOS EN CALLE LIBERTAD COL CENTRO EN CERRO DE ORTEGA - 178842	6	Colima	9	Tecomán
2018	5	COL180301308462	Proyecto de inversión	400000	{ff1: {ciclo_recurso:2018, ramo:33, modalidad:I, prog_pres:4, tipo_recurso:FEDERALES (APORTACIONES, SUBSIDIOS Y CONVENIOS), monto:400000.0, modificado:399444.33}}	CONSTRUCCIÓN DE EMPEDRADOS Y MACHUELOS EN VARIAS CALLES DE LA COL LUIS DONALDO COLOSIO - 178846	6	Colima	9	Tecomán
2018	5	COL180301308463	Proyecto de inversión	353096.77	{ff1: {ciclo_recurso:2018, ramo:33, modalidad:I, prog_pres:4, tipo_recurso:FEDERALES (APORTACIONES, SUBSIDIOS Y CONVENIOS), monto:353096.77, modificado:352708.31}}	CONSTRUCCIÓN DE LÍNEA DE CONDUCCIÓN EN AV VEINTE DE NOVIEMBRE Y CALLE PEDRO GUTIÉRREZ EN COL BENITO JUÁREZ POZO LA CANDELARIA - 178856	6	Colima	9	Tecomán
2018	5	COL180301308464	Proyecto de inversión	853500	{ff1: {ciclo_recurso:2018, ramo:33, modalidad:I, prog_pres:4, tipo_recurso:FEDERALES (APORTACIONES, SUBSIDIOS Y CONVENIOS), monto:853500.0, modificado:853399.87}}	CONSTRUCCIÓN DE LÍNEA DE CONDUCCIÓN A TANQUE REGULADOR DE AGUA POTABLE EN LA COMUNIDAD DE MADRID - 178860	6	Colima	9	Tecomán
2018	5	COL180301308467	Proyecto de inversión	500000	{ff1: {ciclo_recurso:2018, ramo:33, modalidad:I, prog_pres:4, tipo_recurso:FEDERALES (APORTACIONES, SUBSIDIOS Y CONVENIOS), monto:500000.0, modificado:499898.98}}	REHABILITACIÓN DE CANCHA TECHADA EN LAS GUSTAVO VAZQUEZ MONTES COL SAN ANTONIO - 178869	6	Colima	9	Tecomán
2018	5	COL180301308499	Proyecto de inversión	22134.75	{ff1: {ciclo_recurso:2018, ramo:33, modalidad:I, prog_pres:4, tipo_recurso:FEDERALES (APORTACIONES, SUBSIDIOS Y CONVENIOS), monto:22134.75, modificado:22109.95}}	CONSTRUCCIÓN DE BARDAS PERIMETRALES DE ESCUELA PRIMARIA EN EL REAL - 179092	6	Colima	9	Tecomán
2018	5	COL180301308510	Proyecto de inversión	47865.25	{ff1: {ciclo_recurso:2018, ramo:33, modalidad:I, prog_pres:4, tipo_recurso:FEDERALES (APORTACIONES, SUBSIDIOS Y CONVENIOS), monto:47865.25, modificado:47865.25}}	MEJORAMIENTO EN SANITARIOS DE ESCUELA PRIMARIA EN EL REAL - 179140	6	Colima	9	Tecomán
2018	5	COL180301308514	Proyecto de inversión	40709.4	{ff1: {ciclo_recurso:2018, ramo:33, modalidad:I, prog_pres:4, tipo_recurso:FEDERALES (APORTACIONES, SUBSIDIOS Y CONVENIOS), monto:40709.4, modificado:40592.39}}	CONSTRUCCIÓN DE BARDAS PERIMETRALES EN ESCUELA PRIMARIA EN PASCUALES - 179166	6	Colima	9	Tecomán
2018	5	COL180301308529	Proyecto de inversión	29290.6	{ff1: {ciclo_recurso:2018, ramo:33, modalidad:I, prog_pres:4, tipo_recurso:FEDERALES (APORTACIONES, SUBSIDIOS Y CONVENIOS), monto:29290.6, modificado:29290.6}}	MEJORAMIENTO EN SANITARIOS EN ESCUELA PRIMARIA EN PASCUALES - 179234	6	Colima	9	Tecomán
2018	5	COL180301308691	Proyecto de inversión	564495.89	{ff1: {ciclo_recurso:2018, ramo:33, modalidad:I, prog_pres:4, tipo_recurso:FEDERALES (APORTACIONES, SUBSIDIOS Y CONVENIOS), monto:564495.89, modificado:563545.59}}	REHABILITACIÓN DE RED DE DRENAJE EN CALLE MANUEL GUDIÑO COL TEPEYAC SEGUNDA ETAPA - 180096	6	Colima	9	Tecomán



Destino del Gasto (INFORME DEFINITIVO 2018)

En página de la Secretaría de Hacienda y Crédito Público en el apartado de Seguimiento de los Recursos Federales Transferidos (SRFT)

DETALLE_PROYECTO	DETALLE_PROYECTO	DETALLE_PROYECTO	DETALLE_PROYECTO	DETALLE_PROYECTO	DETALLE_PROYECTO	DETALLE_PROYECTO	DETALLE_PROYECTO	DETALLE_PROYECTO	DETALLE_PROYECTO	DETALLE_PROYECTO
CICLO	TRIMESTRE	FOLIO	CATEGORIA	MONTO_GLOBAL_APROBADO	FUENTES_FINANCIAMIENTO	NOMBRE	ID_ENTIDAD_RESPONSABLE	ENTIDAD_RESPONSABLE	ID_MUNICIPIO_RESPONSABLE	MUNICIPIO_RESPONSABLE
2018	5	COL180301308993	Proyecto de inversión	535383.21	{ff1: {ciclo_recurso:2018, ramo:33, modalidad:I, prog_pres:4, tipo_recurso:FEDERALES (APORTACIONES, SUBSIDIOS Y CONVENIOS), monto:535383.21, modificado:535218.73}}	REHABILITACIÓN DE LA RED DE DRENAJE SANITARIO EN LA CALLE SAN GABRIEL ENTRE MANUEL ALVAREZ Y MANUEL GUDIÑO EN LA COLONIA TEPEYAC - 181309	6	Colima	9	Tecomán
2018	5	COL180301315748	Proyecto de inversión	350000	{ff1: {ciclo_recurso:2018, ramo:33, modalidad:I, prog_pres:4, tipo_recurso:FEDERALES (APORTACIONES, SUBSIDIOS Y CONVENIOS), monto:350000.0, modificado:349889.64}}	REHABILITACIÓN DE LA RED DE AGUA POTABLE Y TOMAS DOMICILIARIAS EN LA COMUNIDAD DE SAN MIGUEL DEL OJO DE AGUA PRIMERA ETAPA - 214965	6	Colima	9	Tecomán
2018	5	COL180301318059	Proyecto de inversión	100000	{ff1: {ciclo_recurso:2018, ramo:33, modalidad:I, prog_pres:4, tipo_recurso:FEDERALES (APORTACIONES, SUBSIDIOS Y CONVENIOS), monto:100000.0, modificado:100000.0}}	MEJORAMIENTO DE CALLES VARIAS EN LA COMUNIDAD DE CALERAS - 223096	6	Colima	9	Tecomán
2018	5	COL180301318060	Proyecto de inversión	67000	{ff1: {ciclo_recurso:2018, ramo:33, modalidad:I, prog_pres:4, tipo_recurso:FEDERALES (APORTACIONES, SUBSIDIOS Y CONVENIOS), monto:67000.0, modificado:67000.0}}	CONSTRUCCIÓN DE EMPEDRADOS Y MACHUELOS EN LA COMUNIDAD DE LA SALADA - 223101	6	Colima	9	Tecomán
2018	5	COL180301318063	Proyecto de inversión	15000	{ff1: {ciclo_recurso:2018, ramo:33, modalidad:I, prog_pres:4, tipo_recurso:FEDERALES (APORTACIONES, SUBSIDIOS Y CONVENIOS), monto:15000.0, modificado:15000.0}}	CONSTRUCCIÓN DE RAMPAS EN ACCESO A ESCUELA PRIMARIA EMILIANO ZAPATA EN LA COMUNIDAD DE CALERAS - 223112	6	Colima	9	Tecomán
2018	5	COL180301326686	Proyecto de inversión	1048422.67	{ff1: {ciclo_recurso:2018, ramo:33, modalidad:I, prog_pres:4, tipo_recurso:FEDERALES (APORTACIONES, SUBSIDIOS Y CONVENIOS), monto:1048422.67, modificado:1048221.99}}	CONSTRUCCIÓN DE PLANTA DE TRATAMIENTO Y EMISOR TERCERA ETAPA EN COLONIA LADISLAO MORENO - 258829	6	Colima	9	Tecomán
2018	5	COL180301326694	Proyecto de inversión	40000	{ff1: {ciclo_recurso:2018, ramo:33, modalidad:I, prog_pres:4, tipo_recurso:FEDERALES (APORTACIONES, SUBSIDIOS Y CONVENIOS), monto:40000.0, modificado:40000.0}}	CONSTRUCCIÓN DE ALCANTARILLA EN CALLE HONDURAS ESQ CON AMÉRICAS DE LA LOCALIDAD DE MADRID - 258875	6	Colima	9	Tecomán
2018	5	COL180301326715	Proyecto de inversión	30000	{ff1: {ciclo_recurso:2018, ramo:33, modalidad:I, prog_pres:4, tipo_recurso:FEDERALES (APORTACIONES, SUBSIDIOS Y CONVENIOS), monto:30000.0, modificado:30000.0}}	MANTENIMIENTO DE BIBLIOTECAS - 258951	6	Colima	9	Tecomán
2018	5	COL180301326720	Proyecto de inversión	60000	{ff1: {ciclo_recurso:2018, ramo:33, modalidad:I, prog_pres:4, tipo_recurso:FEDERALES (APORTACIONES, SUBSIDIOS Y CONVENIOS), monto:60000.0, modificado:59899.09}}	MANTENIMIENTO DE BIBLIOTECAS - 258964	6	Colima	9	Tecomán
2018	5	COL180301326723	Proyecto de inversión	50000	{ff1: {ciclo_recurso:2018, ramo:33, modalidad:I, prog_pres:4, tipo_recurso:FEDERALES (APORTACIONES, SUBSIDIOS Y CONVENIOS), monto:50000.0, modificado:50000.0}}	MANTENIMIENTO DE BIBLIOTECAS - 258970	6	Colima	9	Tecomán



Destino del Gasto (INFORME DEFINITIVO 2018)

En página de la Secretaría de Hacienda y Crédito Público en el apartado de Seguimiento de los Recursos Federales Transferidos (SRFT)

DETALLE_PROYECTO	DETALLE_PROYECTO	DETALLE_PROYECTO	DETALLE_PROYECTO	DETALLE_PROYECTO	DETALLE_PROYECTO	DETALLE_PROYECTO	DETALLE_PROYECTO	DETALLE_PROYECTO	DETALLE_PROYECTO	DETALLE_PROYECTO	DETALLE_PROYECTO
TO	DETALLE_P	DETALLE_PROYECTO	DETALLE_PROYECTO	DETALLE_PROYE	DETALLE_PROYECTO	DETALLE_PROYECTO	DETALLE_PROYECTO	DETALLE_PROYECTO	DETALLE_PROYECTO	DETALLE_PROYECTO	DETALLE_PROYECTO
CICLO	TRIMESTR	FOLIO	CATEGORIA	MONTO_GLOBA	FUENTES_FINANCIAMIENTO	NOMBRE	ID_ENTIDAD_	ENTIDAD_RES	ID_MUNICIPI	MUNICIPIO_R	RESPONSABL
E	E			L_APROBADO			E	PONSABLE	O_RESPONSA	BLE	ESONSABLE
2018	5	COL180301326725	Proyecto de inversión	40000	{ff1: {ciclo_recurso:2018, ramo:33, modalidad:I, prog_pres:4, tipo_recurso:FEDERALES (APORTACIONES, SUBSIDIOS Y CONVENIOS), monto:40000.0, modificado:40000.0}}	MANTENIMIENTO DE BIBLIOTECAS - 258977	6	Colima	9	Tecomán	
2018	5	COL180301326727	Proyecto de inversión	20000	{ff1: {ciclo_recurso:2018, ramo:33, modalidad:I, prog_pres:4, tipo_recurso:FEDERALES (APORTACIONES, SUBSIDIOS Y CONVENIOS), monto:20000.0, modificado:20000.0}}	MANTENIMIENTO DE BIBLIOTECAS - 258981	6	Colima	9	Tecomán	
2018	5	COL18030132684	Proyecto de inversión	49191.01	{ff1: {ciclo_recurso:2018, ramo:53, modalidad:K, prog_pres:1, tipo_recurso:FEDERALES (APORTACIONES, SUBSIDIOS Y CONVENIOS), monto:14757.3, modificado:14757.3}, ff2: {ciclo_recurso:2018, ramo:33, modalidad:I, prog_pres:4, tipo_recurso:FEDERALES (APORTACIONES, SUBSIDIOS Y CONVENIOS), monto:34433.71, modificado:34433.71}}	CONSTRUCCIÓN DE CINCUENTA MTS DE BT SUBTERRÁNEO DOSMASUNO EN CALLE CARLOS PADILLA COL VILLAS DEL SOL - 179393	6	Colima	9	Tecomán	
2018	5	COL18030132685	Proyecto de inversión	17209.59	{ff1: {ciclo_recurso:2018, ramo:53, modalidad:K, prog_pres:14, tipo_recurso:FEDERALES (APORTACIONES, SUBSIDIOS Y CONVENIOS), monto:5162.88, modificado:5162.88}, ff2: {ciclo_recurso:2018, ramo:33, modalidad:I, prog_pres:4, tipo_recurso:FEDERALES (APORTACIONES, SUBSIDIOS Y CONVENIOS), monto:12046.71, modificado:12046.71}}	CONSTRUCCIÓN DE CINCUENTA MTS DE BTCABLE MÚLTIPLE DOSMASUNO EN CALLE URUGUAY ESQUINA ARGENTINA MADRID - 179525	6	Colima	9	Tecomán	
2018	5	COL18030132686	Proyecto de inversión	88694.96	{ff1: {ciclo_recurso:2018, ramo:53, modalidad:K, prog_pres:14, tipo_recurso:FEDERALES (APORTACIONES, SUBSIDIOS Y CONVENIOS), monto:26608.49, modificado:26608.49}, ff2: {ciclo_recurso:2018, ramo:33, modalidad:I, prog_pres:4, tipo_recurso:FEDERALES (APORTACIONES, SUBSIDIOS Y CONVENIOS), monto:62086.47, modificado:62086.47}}	CONSTRUCCIÓN DE MT Y DE BT CABLE MULTIPLE DOSMASUNO CON ADICIÓN DE UN TRANSFORMADOR EN CALLE PRINCIPAL COL SAN PEDRO - 179550	6	Colima	9	Tecomán	
2018	5	COL18030132687	Proyecto de inversión	104959.07	{ff1: {ciclo_recurso:2018, ramo:53, modalidad:K, prog_pres:14, tipo_recurso:FEDERALES (APORTACIONES, SUBSIDIOS Y CONVENIOS), monto:31487.72, modificado:31487.72}, ff2: {ciclo_recurso:2018, ramo:33, modalidad:I, prog_pres:4, tipo_recurso:FEDERALES (APORTACIONES, SUBSIDIOS Y CONVENIOS), monto:73471.35, modificado:73471.35}}	CONSTRUCCIÓN DE BT CABLE MÚLTIPLE CON ADICIÓN DE TRANSFORMADOR DE EN CALLE VALLE BOREAL ENTRE COQUIMATLÁN Y AR - 179606	6	Colima	9	Tecomán	
2018	5	COL18030132688	Proyecto de inversión	82492.83	{ff1: {ciclo_recurso:2018, ramo:53, modalidad:K, prog_pres:14, tipo_recurso:FEDERALES (APORTACIONES, SUBSIDIOS Y CONVENIOS), monto:24747.85, modificado:24747.85}, ff2: {ciclo_recurso:2018, ramo:33, modalidad:I, prog_pres:4, tipo_recurso:FEDERALES (APORTACIONES, SUBSIDIOS Y CONVENIOS), monto:57744.98, modificado:57744.98}}	CONSTRUCCIÓN DE BT CABLE MÚLTIPLE CALLE ZARAGOZA Y FRANCISCO VILLA CALLE ZARAGOZA Y PROL DOS DE ABRIL Y CALLE CINCO DE MAYO ESQ ZARAGOZA EN - 179633	6	Colima	9	Tecomán	
2018	5	COL18030132689	Proyecto de inversión	120000	{ff1: {ciclo_recurso:2018, ramo:33, modalidad:I, prog_pres:4, tipo_recurso:FEDERALES (APORTACIONES, SUBSIDIOS Y CONVENIOS), monto:120000.0, modificado:0.0}}	SUMINISTRO E INSTALACIÓN DE DOS MACROMEDIDORES Y ADECUACIÓN DEL TREN DE DESCARGA EN POZOS DE LA LOCALIDAD DE CERRO DE ORTEGA APAUR - 179795	6	Colima	9	Tecomán	
2018	5	COL18030132690	Proyecto de inversión	60000	{ff1: {ciclo_recurso:2018, ramo:33, modalidad:I, prog_pres:4, tipo_recurso:FEDERALES (APORTACIONES, SUBSIDIOS Y CONVENIOS), monto:60000.0, modificado:60000.0}}	SUMINISTRO E INSTALACIÓN DE UNO MACROMEDIDOR Y ADECUACIÓN DEL TREN DE DESCARGA EN POZOS DE LA LOCALIDAD DE CERRO DE ORTEGA APAUR - 179836	6	Colima	9	Tecomán	



Destino del Gasto (INFORME DEFINITIVO 2018)

En página de la Secretaría de Hacienda y Crédito Público en el apartado de Seguimiento de los Recursos Federales Transferidos (SRFT)

DETALLE_PROYECTO	DETALLE_PROYECTO	DETALLE_PROYECTO	DETALLE_PROYECTO	DETALLE_PROYECTO	DETALLE_PROYECTO	DETALLE_PROYECTO	DETALLE_PROYECTO	DETALLE_PROYECTO	DETALLE_PROYECTO	DETALLE_PROYECTO
TO	TRIMESTRE	FOLIO	CATEGORIA	MONTO_GLOBA	FUENTES_FINANCIAMIENTO	NOMBRE	ID_ENTIDAD	ENTIDAD_RES	ID_MUNICIPI	MUNICIPIO_R
CICLO	E			L_APROBADO			RESPONSABL	PONSABLE	O_RESPONSA	ESPONSABLE
							E		BLE	
2018	5	COL180301392691	Proyecto de inversión	60000	{ff1: {ciclo_recurso:2018, ramo:33, modalidad:l, prog_pres:4, tipo_recurso:FEDERALES (APORTACIONES, SUBSIDIOS Y CONVENIOS), monto:60000.0, modificado:60000.0}}	SUMINISTRO E INSTALACIÓN DE MACROMEDIDOR Y ADECUACIÓN DEL TREN DE DESCARGA EN POZO DE LA LOCALIDAD DE MADRID APAUR - 180071	6	Colima	9	Tecomán
2018	5	COL180401413561	Proyecto de inversión	801513.97	{ff1: {ciclo_recurso:2018, ramo:33, modalidad:l, prog_pres:4, tipo_recurso:FEDERALES (APORTACIONES, SUBSIDIOS Y CONVENIOS), monto:801513.97, modificado:801513.97}}	REHABILITACIÓN DE RED DE DRENAJE EN CALLE ANTONIO BARBOSA HELDT COL PONCIANO ARRIAGA - 313815	6	Colima	9	Tecomán
2018	5	COL180401413574	Proyecto de inversión	100000	{ff1: {ciclo_recurso:2018, ramo:33, modalidad:l, prog_pres:4, tipo_recurso:FEDERALES (APORTACIONES, SUBSIDIOS Y CONVENIOS), monto:100000.0, modificado:100000.0}}	ASPERSONAS DE MOCHILA - 313885	6	Colima	9	Tecomán
2018	5	COL180401466239	Acción	33070.11	{ff1: {ciclo_recurso:2018, ramo:33, modalidad:l, prog_pres:4, tipo_recurso:FEDERALES (APORTACIONES, SUBSIDIOS Y CONVENIOS), monto:33070.11, modificado:33070.11}}	ACONDICIONAMIENTO DE ESPACIOS FISICOS MOBILIARIO Y EQUIPO - 419782	6	Colima	9	Tecomán
2018	5	COL180401468402	Proyecto de inversión	1420266.57	{ff1: {ciclo_recurso:2018, ramo:33, modalidad:l, prog_pres:4, tipo_recurso:FEDERALES (APORTACIONES, SUBSIDIOS Y CONVENIOS), monto:1420266.57, modificado:1420266.57}}	REHABILITACIÓN DE RED DE DRENAJE EN CALLE GUILLERMO PRIETO COL TEPEYAC - 421812	6	Colima	9	Tecomán
2018	5	COL180401468570	Proyecto de inversión	448849.74	{ff1: {ciclo_recurso:2018, ramo:33, modalidad:l, prog_pres:4, tipo_recurso:FEDERALES (APORTACIONES, SUBSIDIOS Y CONVENIOS), monto:448849.74, modificado:448849.74}}	REHABILITACIÓN DE RED DE DRENAJE EN CALLE RÍO YAQUI COL INDECO - 421936	6	Colima	9	Tecomán
2018	5	COL180401468636	Proyecto de inversión	1379151.31	{ff1: {ciclo_recurso:2018, ramo:33, modalidad:l, prog_pres:4, tipo_recurso:FEDERALES (APORTACIONES, SUBSIDIOS Y CONVENIOS), monto:1379151.31, modificado:1379151.31}}	REHABILITACIÓN DE RED DE DRENAJE EN CALLE APOLONIO CONTRERAS COL TUXPAN - 421993	6	Colima	9	Tecomán
2018	5	COL180401468742	Proyecto de inversión	667216.58	{ff1: {ciclo_recurso:2018, ramo:33, modalidad:l, prog_pres:4, tipo_recurso:FEDERALES (APORTACIONES, SUBSIDIOS Y CONVENIOS), monto:667216.58, modificado:667216.58}}	REHABILITACIÓN DE RED DE DRENAJE EN CALLE GUADALAJARA DE LA COL COFRADIA DE JUAREZ EN TECOMÁN - 422097	6	Colima	9	Tecomán
2018	5	COL180401468881	Proyecto de inversión	3868456.36	{ff1: {ciclo_recurso:2018, ramo:33, modalidad:l, prog_pres:4, tipo_recurso:FEDERALES (APORTACIONES, SUBSIDIOS Y CONVENIOS), monto:3868456.36, modificado:3868456.36}}	REHABILITACIÓN DE COLECTOR SANITARIO EN CALLE MORELOS ENTRE GRISELDA ALVAREZ Y ALLENDE EN COL CENTRO - 422223	6	Colima	9	Tecomán
2018	5	COL180401468948	Proyecto de inversión	314680.82	{ff1: {ciclo_recurso:2018, ramo:33, modalidad:l, prog_pres:4, tipo_recurso:FEDERALES (APORTACIONES, SUBSIDIOS Y CONVENIOS), monto:314680.82, modificado:314680.82}}	CONSTRUCCIÓN DE COMEDORES E P LIBERTAD COL LIBERTAD - 422289	6	Colima	9	Tecomán



Destino del Gasto (INFORME DEFINITIVO 2018)

En página de la Secretaría de Hacienda y Crédito Público en el apartado de Seguimiento de los Recursos Federales Transferidos (SRFT)

DETALLE_PROYECTO	DETALLE_PROYECTO	DETALLE_PROYECTO	DETALLE_PROYECTO	DETALLE_PROYECTO	DETALLE_PROYECTO	DETALLE_PROYECTO	DETALLE_PROYECTO	DETALLE_PROYECTO	DETALLE_PROYECTO	DETALLE_PROYECTO
TO	TRIMESTR	FOLIO	CATEGORIA	MONTO_GLOBA	FUENTES_FINANCIAMIENTO	NOMBRE	ID_ENTIDAD	ENTIDAD_RES	ID_MUNICIPI	MUNICIPIO_R
CICLO	E			L_APROBADO			RESPONSABL	PONSABLE	O_RESPONSA	ESPONSABLE
2018	5	COL180401468972	Proyecto de inversión	1618992.74	{ff1: {ciclo_recurso:2018, ramo:33, modalidad:l, prog_pres:4, tipo_recurso:FEDERALES (APORTACIONES, SUBSIDIOS Y CONVENIOS), monto:1618992.74, modificado:1618992.74}}	CONSTRUCCIÓN DE TECHUMBRE EN ESCUELA PRIMARIA IGNACIO ALLENDE EN LA COL TEPEYAC - 422321	6	Colima	9	Tecomán
2018	5	COL180401469106	Proyecto de inversión	1557685.24	{ff1: {ciclo_recurso:2018, ramo:33, modalidad:l, prog_pres:4, tipo_recurso:FEDERALES (APORTACIONES, SUBSIDIOS Y CONVENIOS), monto:1557685.24, modificado:1557685.24}}	MEJORAMIENTO DE SISTEMAS DE ALUMBRADO PÚBLICO EN VARIAS COLONIAS - 422452	6	Colima	9	Tecomán
2018	5	COL180401469157	Proyecto de inversión	1598343.64	{ff1: {ciclo_recurso:2018, ramo:33, modalidad:l, prog_pres:4, tipo_recurso:FEDERALES (APORTACIONES, SUBSIDIOS Y CONVENIOS), monto:1598343.64, modificado:1598343.64}}	PAVIMENTACIÓN A BASE DE CONCRETO ASFALTICO DE AV AMÉRICAS TRAMO CALLE URUGUAY MÉXICO Y TRAMO CALLE MÉXICO FRENTE A BACHILLERATO UDC - 422492	6	Colima	9	Tecomán
2018	5	COL180401469532	Acción	82473.68	{ff1: {ciclo_recurso:2018, ramo:33, modalidad:l, prog_pres:4, tipo_recurso:FEDERALES (APORTACIONES, SUBSIDIOS Y CONVENIOS), monto:82473.68, modificado:82473.68}}	35501 MANTENIMIENTO Y CONSERVACIÓN DE VEHÍCULOS TERRESTRES, AÉREOS, MARÍTIMOS, LACUSTRES Y FLUVIALES - 422769	6	Colima	9	Tecomán
2018	5	COL180401469588	Proyecto de inversión	590827.33	{ff1: {ciclo_recurso:2018, tipo_recurso:MUNICIPAL, prog_estatal_mun:Programa Municipal, monto:16001.6, modificado:16001.6}, ff2: {ciclo_recurso:2018, ramo:33, modalidad:l, prog_pres:4, tipo_recurso:FEDERALES (APORTACIONES, SUBSIDIOS Y CONVENIOS), monto:574825.73, modificado:585297.62}}	REHABILITACIÓN DE RED DE DRENAJE EN CALLE MANUEL ALVAREZ DE LA LOCALIDAD DE CERRO DE ORTEGA - 422831	6	Colima	9	Tecomán
2018	5	COL180401473376	Acción	178384.88	{ff1: {ciclo_recurso:2018, ramo:33, modalidad:l, prog_pres:4, tipo_recurso:FEDERALES (APORTACIONES, SUBSIDIOS Y CONVENIOS), monto:178384.88, modificado:178384.88}}	ADQUISICION DE SOFTWARE Y HARDWARE - 419670	6	Colima	9	Tecomán
2018	5	COL180401475875	Proyecto de inversión	389987.57	{ff1: {ciclo_recurso:2018, ramo:33, modalidad:l, prog_pres:4, tipo_recurso:FEDERALES (APORTACIONES, SUBSIDIOS Y CONVENIOS), monto:389987.57, modificado:389987.57}}	REHABILITACIÓN DE RED DE DRENAJE EN CALLE BELICE COL BAYARDO - 422027	6	Colima	9	Tecomán
2018	5	COL180401475909	Proyecto de inversión	487683.46	{ff1: {ciclo_recurso:2018, ramo:33, modalidad:l, prog_pres:4, tipo_recurso:FEDERALES (APORTACIONES, SUBSIDIOS Y CONVENIOS), monto:487683.46, modificado:487683.46}}	REHABILITACIÓN DE RED DE DRENAJE EN CALLE NICARAGUA COL BAYARDO - 422065	6	Colima	9	Tecomán
2018	5	COL180401475980	Proyecto de inversión	1942826.99	{ff1: {ciclo_recurso:2018, ramo:33, modalidad:l, prog_pres:4, tipo_recurso:FEDERALES (APORTACIONES, SUBSIDIOS Y CONVENIOS), monto:1942826.99, modificado:1942826.99}}	REHABILITACIÓN DE RED DE DRENAJE SANITARIO EN CALLE COLEGIO MILITAR EN LA COL COFRADÍA DE JUÁREZ - 422138	6	Colima	9	Tecomán
2018	5	COL180401476015	Proyecto de inversión	780257.75	{ff1: {ciclo_recurso:2018, ramo:33, modalidad:l, prog_pres:4, tipo_recurso:FEDERALES (APORTACIONES, SUBSIDIOS Y CONVENIOS), monto:780257.75, modificado:780257.75}}	REHABILITACIÓN DE RED DE DRENAJE SANITARIO EN CALLE RÍO UZUMACINTA DE RÍO PAPALOAPAN A RÍO BALSAS Y CALLE RÍO BALSAS DE RÍO UZUMACINTA A S - 422171	6	Colima	9	Tecomán



Destino del Gasto (INFORME DEFINITIVO 2018)

En página de la Secretaría de Hacienda y Crédito Público en el apartado de Seguimiento de los Recursos Federales Transferidos (SRFT)

DETALLE_PROYECTO	DETALLE_PROYECTO	DETALLE_PROYECTO	DETALLE_PROYECTO	DETALLE_PROYECTO	DETALLE_PROYECTO	DETALLE_PROYECTO	DETALLE_PROYECTO	DETALLE_PROYECTO	DETALLE_PROYECTO	DETALLE_PROYECTO
CICLO	TRIMESTRE	FOLIO	CATEGORIA	MONTO_GLOBA L_APROBADO	FUENTES_FINANCIAMIENTO	NOMBRE	ID_ENTIDAD_ RESPONSABLE	ENTIDAD_ RESPONSABLE	ID_MUNICIPIO_ RESPONSABLE	MUNICIPIO_ RESPONSABLE
2018	5	COL180401476244	Proyecto de inversión	1650371.82	{{f1: {ciclo_recurso:2018, ramo:33, modalidad:I, prog_pres:4, tipo_recurso:FEDERALES (APORTACIONES, SUBSIDIOS Y CONVENIOS), monto:1650371.82, modificado:1650371.82}}	CONSTRUCCIÓN DE TECHUMBRE EN ESCUELA PRIMARIA ANTONIO BARBOSA HELDT EN LA COL DIAZ ORDAZ - 422401	6	Colima	9	Tecomán
2018	5	COL180401476437	Proyecto de inversión	397400.95	{{f1: {ciclo_recurso:2018, ramo:33, modalidad:I, prog_pres:4, tipo_recurso:FEDERALES (APORTACIONES, SUBSIDIOS Y CONVENIOS), monto:397400.95, modificado:397400.95}}	CONSTRUCCIÓN DE EMPEDRADOS Y MACHUELOS EN LA LOCALIDAD DE COFRADÍA DE MORELOS - 422562	6	Colima	9	Tecomán
2018	5	COL180401476485	Proyecto de inversión	68823.7	{{f1: {ciclo_recurso:2018, ramo:33, modalidad:I, prog_pres:4, tipo_recurso:FEDERALES (APORTACIONES, SUBSIDIOS Y CONVENIOS), monto:68823.7, modificado:68823.7}}	CONSTRUCCIÓN DE BANQUETAS EN LA COMUNIDAD DE CHANCHOPA - 422596	6	Colima	9	Tecomán
2018	5	COL180401494689	Proyecto de inversión	3750000	{{f1: {ciclo_recurso:2018, ramo:47, modalidad:S, prog_pres:179, tipo_recurso:FEDERALES (APORTACIONES, SUBSIDIOS Y CONVENIOS), monto:3750000.0, modificado:3747954.05}}	Ampliacion del sistema de agua potable (1a etapa), para beneficiar a la localidad Madrid, en el Municipio de Tecomán. CDI (PROII)	6	Colima	9	Tecomán
2018	5	COL180401494704	Proyecto de inversión	4400000	{{f1: {ciclo_recurso:2018, ramo:47, modalidad:S, prog_pres:179, tipo_recurso:FEDERALES (APORTACIONES, SUBSIDIOS Y CONVENIOS), monto:4400000.0, modificado:4397371.43}}	Construcción del sistema de saneamiento (2da etapa), para beneficiar a la localidad colonia Ladislao Moreno, en el Municipio de Tecomán. CDI (PROII)	6	Colima	9	Tecomán



Destino del Gasto (INFORME DEFINITIVO 2018)

En página de la Secretaría de Hacienda y Crédito Público en el apartado de Seguimiento de los Recursos Federales Transferidos (SRFT)

DETALLE_PROYECTO	DETALLE_PROYECTO	DETALLE_PROYECTO	DETALLE_PROYECTO	DETALLE_PROYECTO	DETALLE_PROYECTO	DETALLE_PROYECTO	DETALLE_PROYECTO	DETALLE_PROYECTO	DETALLE_PROYECTO	DETALLE_PROYECTO	DETALLE_PROYECTO	DETALLE_PROYECTO
TIPO_PROGRAMA_PROYECTO	CLASIFICACION	SUBCLASIFICACION	INSTITUCION_EJECUTORA	NUMERO_PR_OYECTO	POBLACION_BENEFICIADA	MUJERES	HOMBRES	BENEFICIARIOS	METAS	TIPO_GEORREFERENCIA	GEOREFERENCIAS	
Proyecto de Inversión de Infraestructura Social	Agua y saneamiento	Sin identificar	COMISIÓN DE AGUA POTABLE Y ALCANTARILLADO DE TECOMÁN CONVENIO AYUNTAMIENTO	179757	N	0	0	1209	{meta1: (unidad_medida:Metros lineales, meta:2222.0, meta_modificada:2222.0)}	1	{geo1: {cve_municipio:9, localidad:1, direccion:CALLE TODAS LAS CALLES SIN NOMBRE DE LA COLONIA SAN PEDRO COLONIA SAN PEDRO, 28113TECOMÁN, TECOMÁN COLIMA ENTRE CALLE TODAS LAS CALLES SIN NOMBRE DE LA COLONIA SAN PEDRO Y CALLE TODAS LAS CALLES SIN NOMBRE DE LA COLONIA SAN PEDRO, CALLE TODAS LAS, lon:-103.89553863, lat:18.93372362}}	
Proyecto de Inversión de Infraestructura Social	Agua y saneamiento	Sin identificar	COMISIÓN DE AGUA POTABLE Y ALCANTARILLADO DE TECOMÁN CONVENIO AYUNTAMIENTO	419982	S	3851	3151	0	{meta1: (unidad_medida:Otros, meta:1.0, meta_modificada:1.0)}	1	{geo1: {cve_municipio:9, localidad:25, direccion:CALLE IGNACIO RAMIREZ PUEBLO CERRO DE ORTEGA, 28900 CERRO DE ORTEGA, TECOMÁN COLIMA ENTRE CARRETERA PLAYA AZUL Y CALLE ANTONIO LEAÑO, AVENIDA PINO SUAREZ LA OBRA ES 1 POZO QUE SE ENCUENTRA EN ESQ. DE CARRETERA PLAYA AZUL Y CALLE 1, lon:-103.72450942, lat:18.75372411}}	
Proyecto de Inversión de Infraestructura Social	Agua y saneamiento	Sin identificar	AYUNTAMIENTO DE TECOMAN	294827	N	0	0	419	{meta1: (unidad_medida:Otros, meta:1.0, meta_modificada:1.0)}	1	{geo1: {cve_municipio:9, localidad:1, direccion:CALLE CUAUHTEMOC COLONIA ESTATUTO JURÍDICO, 28160 TECOMÁN, TECOMÁN COLIMA ENTRE ANDADOR AYUNTAMIENTO Y CALLE CERRADA, CALLE REVOLUCION LA OBRA SE EN, lon:-103.8562802, lat:18.90629897}}	
Proyecto de Inversión de Infraestructura Social	Agua y saneamiento	Sin identificar	AYUNTAMIENTO DE TECOMAN	294708	N	0	0	419	{meta1: (unidad_medida:Metros Cuadrados, meta:1.0, meta_modificada:1.0)}	1	{geo1: {cve_municipio:9, localidad:1, direccion:ANDADOR SIETE COLONIA ESTATUTO JURÍDICO, 28160 TECOMÁN, TECOMÁN COLIMA ENTRE CALLE EJERCITO MEXICANO Y CALLE CUAHUTEMOC, ANDADOR AYUNTAMIENTO LA OBR, lon:-103.8565291, lat:18.90641874}}	
Proyecto de Inversión de Infraestructura Social	Agua y saneamiento	Sin identificar	AYUNTAMIENTO DE TECOMAN	294590	N	0	0	419	{meta1: (unidad_medida:Metros Cuadrados, meta:1.0, meta_modificada:1.0)}	1	{geo1: {cve_municipio:9, localidad:1, direccion:CALLE GREGORIO TORRES QUINTERO COLONIA ESTATUTO JURÍDICO, 28160 TECOMÁN, TECOMÁN COLIMA ENTRE CALLE SIETE Y CERRADA RASTRO MUNICIPAL, CIRCUITO CRUZA, lon:-103.8564892, lat:18.90942302}}	
Proyecto de Inversión de Infraestructura Social	Salud	Sin identificar	SEIDUR	-	N	0	0	0	{meta1: (unidad_medida:Metros Cuadrados, meta:1.0, meta_modificada:1.0)}	1	{geo1: {cve_municipio:9, localidad:0, direccion:., lon:-103.873548, lat:18.910503}}	
Proyecto de Inversión de Infraestructura Social	Salud	Sin identificar	SECRETARIA DE INFRAESTRUCTURA Y DESARROLLO URBANO DEL GOBIERNO DEL ESTADO DE COLIMA	181621	N	0	0	5040	{meta1: (unidad_medida:Metros Cuadrados, meta:357.0, meta_modificada:357.0)}	1	{geo1: {cve_municipio:9, localidad:25, direccion:CALLE FRANCISCO I MADERO PUEBLO CERRO DE ORTEGA, 28900CERRO DE ORTEGA, TECOMÁN COLIMA ENTRE AVENIDA REVOLUCION Y CALLE GUILLERMO PRIETO, CALLE GREGORIO TORRES ORTIZ LA OBRA SE ENCUENTRA EN EL CENTRO DE SALUD DE LA COMUNIDAD, lon:-103.71856274, lat:18.74914895}}	
Proyecto de Inversión de Infraestructura Social	Urbanización	Sin identificar	h. ayuntamiento de tecoman, col.	fomet-001-2017	S	7392	6048	0	{meta1: (unidad_medida:Metros, meta:594.0, meta_modificada:594.0)}	1	{geo1: {cve_municipio:9, localidad:1, direccion:López Mateos 20, Centro, 28100 Tecomán, Col., México, lon:-103.8737154, lat:18.91121933}}	
Sin tipo de proyecto o programa	Otros Proyectos	Sin identificar	MUNICIPIO	2950303	N	0	0	0	{meta1: (unidad_medida:Otros, meta:1.0, meta_modificada:1.0)}	1	{geo1: {cve_municipio:9, localidad:0, direccion:(18.942295; -103.888704), lon:-103.873548, lat:18.910503}}	

Destino del Gasto (INFORME DEFINITIVO 2018)

En página de la Secretaría de Hacienda y Crédito Público en el apartado de Seguimiento de los Recursos Federales Transferidos (SRFT)

DETALLE_PROYECTO	DETALLE_PROYECTO	DETALLE_PROYECTO	DETALLE_PROYECTO	DETALLE_PROYECTO	DETALLE_PROYECTO	DETALLE_PROYECTO	DETALLE_PROYECTO	DETALLE_PROYECTO	DETALLE_PROYECTO	DETALLE_PROYECTO	DETALLE_PROYECTO	DETALLE_PROYECTO
TIPO_PROGRAMA_PROYECTO	CLASIFICACION	SUBCLASIFICACION	INSTITUCION_EJECUTORA	NUMERO_PROYECTO	POBLACION_BENEFICIADA	MUJERES	HOMBRES	BENEFICIARIOS	METAS	TIPO_GEOREFERENCIA	GEOREFERENCIAS	
Otros proyectos de Inversión	Otros Proyectos	Sin identificar	Sin reporte de información por la Entidad y Municipio		N	0	0	0	{meta1: {unidad_medida:Metros Cuadrados, meta:1.0, meta_modificada:700.0}}	1	{geo1: {cve_municipio:9, localidad:0, direccion:Sin reporte de información por la Entidad y Municipio, lon:-103.728119, lat:19.242922}}	
Proyecto de Inversión de Infraestructura Social	Transportes y vialidades	Sin identificar	AYUNTAMIENTO DE TECOMAN	126859	N	0	0	0	{meta1: {unidad_medida:Metros Cuadrados, meta:1.0, meta_modificada:1.0}}	1	{geo1: {cve_municipio:9, localidad:147, direccion:CALLE GARIBALDI PUEBLO TECOLAPA, 28920 TECOLAPA, TECOMÁN COLIMA ENTRE CALLE LINO REYES Y CALLE FRANCISCO VELASCO CUIEL, CALLE 2 DE ABRIL LA CALLES ESTA A UNA CUADRA DE LA CARRETERA FEDERAL Y ACCESO A LA COMUNIDAD EN ZONA NORTE, lon:-103.8266576, lat:19.0189735}}	
Otros proyectos de Inversión	Otros Proyectos	Sin identificar	AYUNTAMIENTO DE TECOMAN	189249	N	0	0	0	{meta1: {unidad_medida:Lote, meta:1.0, meta_modificada:1.0}}	1	{geo1: {cve_municipio:9, localidad:1, direccion:DADO QUE ES PRODIM EL PROYECTO SE UBICA EN LA CABECERA MUNICIPAL, lon:-103.873548, lat:18.910503}}	
Proyecto de Inversión de Infraestructura Social	Transportes y vialidades	Sin identificar	AYUNTAMIENTO DE TECOMAN	126896	N	0	0	0	{meta1: {unidad_medida:Metros Cuadrados, meta:1.0, meta_modificada:1.0}}	1	{geo1: {cve_municipio:9, localidad:30, direccion:CALLE VICENTE CAMARENA PUEBLO LADISLAO MORENO, 28936 COLONIA LADISLAO MORENO, TECOMÁN COLIMA ENTRE CALLE CERRADA Y CALLE GUADALUPE VICTORIA, CALLE 5 DE MAYO ES EL TRAMO DE CALLE QUE DA AL CAMPO DE FUTBOL DE LA COMUNIDAD FRENTE A LA CARRETERA., lon:-103.9164264, lat:18.89607723}}	
Proyecto de Inversión de Infraestructura Social	Agua y saneamiento	Sin identificar	AYUNTAMIENTO DE TECOMAN	124934	N	0	0	0	{meta1: {unidad_medida:Metros Cuadrados, meta:1.0, meta_modificada:1.0}}	1	{geo1: {cve_municipio:9, localidad:1, direccion:CALLE RIO BALSAS COLONIA INDECO, 28170 TECOMÁN, TECOMÁN COLIMA ENTRE CALLE RIO LERMA Y CALLE CERRADA, CALLE RIO PAPALOAPAN LA CALLE RIO BALSAS ES LA QUE TOPA CON UN COSTADO DE LA IGLESIA DIVINO ROSTRO TAMBIEN SE REHABILITARA EL DRENAJE DEL ANADADOR, lon:-103.8904496, lat:18.90554574}}	
Proyecto de Inversión de Infraestructura Social	Agua y saneamiento	Sin identificar	AYUNTAMIENTO DE TECOMAN	124518	N	0	0	0	{meta1: {unidad_medida:Metros Cuadrados, meta:1.0, meta_modificada:1.0}}	1	{geo1: {cve_municipio:9, localidad:80, direccion:CALLE URUGUAY COLONIA ARTICULO 27 CONSTITUCIONAL, 28910 MADRID, TECOMÁN COLIMA ENTRE CERRADA URUGUAY Y CALLE ARGENTINA, CALLE NICARAGUA SE ENCUENTRA UBICADO EN LA CALLE NORTE DE LA UNIDAD DEPORTIVA URUGUAY Y EN ESTA CALLE ES HASTA LA CALLE CERRADA, lon:-103.8746596, lat:19.08233033}}	
Proyecto de Inversión de Infraestructura Social	Transportes y vialidades	Sin identificar	AYUNTAMIENTO DE TECOMAN	127198	N	0	0	0	{meta1: {unidad_medida:Metros Cuadrados, meta:1.0, meta_modificada:1.0}}	1	{geo1: {cve_municipio:9, localidad:27, direccion:CALLE MIGUEL HIDALGO PUEBLO COFRADÍA DE HIDALGO (LAGUNA DE ALCUZAHUE), 28929 COFRADÍA DE HIDALGO (LAGUNA DE ALCUZAHUE), TECOMÁN COLIMA ENTRE CALLE VICENTE GUERRERO Y CALLE MORELOS, CALLE BENITO JUAREZ ES LA CUADRA DE LA ESCUELA PRIMARIA, lon:-103.7920527, lat:18.90212256}}	
Otros proyectos de Inversión	Otros Proyectos	Sin identificar	AYUNTAMIENTO DE TECOMAN	189376	N	0	0	0	{meta1: {unidad_medida:Vehiculos, meta:1.0, meta_modificada:1.0}}	1	{geo1: {cve_municipio:9, localidad:1, direccion:DADO QUE ES GASTO INDIRECTO EL PROYECTO SE UBICA EN LA CABECERA MUNICIPAL, lon:-103.873548, lat:18.910503}}	
Otros proyectos de Inversión	Otros Proyectos	Sin identificar	AYUNTAMIENTO DE TECOMAN	189187	N	0	0	0	{meta1: {unidad_medida:Lote, meta:1.0, meta_modificada:1.0}}	1	{geo1: {cve_municipio:9, localidad:1, direccion:DADO QUE ES PRODIM EL PROYECTO SE UBICA EN LA CABECERA MUNICIPAL, lon:-103.873548, lat:18.910503}}	
Proyecto de Inversión de Infraestructura Social	Agua y saneamiento	Sin identificar	AYUNTAMIENTO DE TECOMAN	295508	N	0	0	96	{meta1: {unidad_medida:Otros, meta:1.0, meta_modificada:1.0}}	1	{geo1: {cve_municipio:9, localidad:142, direccion:CALLE FRANCISCO I MADERO PUEBLO EL SAUCITO, 28944 EL SAUCITO, TECOMÁN COLIMA ENTRE CALLE BENITO JUAREZ Y CALLE FRANCISCO VILLA, CALLE VICENTE GUERRE, lon:-103.7992406, lat:18.86630061}}	
Proyecto de Inversión de Infraestructura Social	Agua y saneamiento	Sin identificar	AYUNTAMIENTO DE TECOMAN	311080	N	0	0	80	{meta1: {unidad_medida:Metros Cuadrados, meta:1.0, meta_modificada:1.0}}	1	{geo1: {cve_municipio:9, localidad:1, direccion:CALLE ALHONDIGA DE GRANADITAS COLONIA MANUEL ALVAREZ, 28110 TECOMÁN, TECOMÁN COLIMA ENTRE CALLE CAMPANARIO Y CALLE GENARO VAZQUEZ, CALLE JOSE MUJICA, lon:-103.883604, lat:18.93109274}}	


H. AYUNTAMIENTO DE TECOMAN, COL.

Destino del Gasto (INFORME DEFINITIVO 2018)

En página de la Secretaría de Hacienda y Crédito Público en el apartado de Seguimiento de los Recursos Federales Transferidos (SRFT)

DETALLE_PROYECTO	DETALLE_PROYECTO	DETALLE_PROYECTO	DETALLE_PROYECTO	DETALLE_PROYECTO	DETALLE_PROYECTO	DETALLE_PROYECTO	DETALLE_PROYECTO	DETALLE_PROYECTO	DETALLE_PROYECTO	DETALLE_PROYECTO	DETALLE_PROYECTO	DETALLE_PROYECTO
TIPO_PROGRAMA_PROYECTO	CLASIFICACION	SUBCLASIFICACION	INSTITUCION_EJECUTORA	NUMERO_PR_OYECTO	POBLACION_BENEFICIADA	MUJERES	HOMBRES	BENEFICIARIOS	METAS	TIPO_GEORREFERENCIA	GEOREFERENCIAS	
Proyecto de Inversión de Infraestructura Social	Agua y saneamiento	Sin identificar	AYUNTAMIENTO DE TECOMAN	282572	N	0	0	143	{meta1: {unidad_medida:Metros Cuadrados, meta:1.0, meta_modificada:1.0}}	1	{geo1: {cve_municipio:9, localidad:1, direccion:CALLE JOSE ESPINOZA ANDADOR 13 COLONIA EL CHAMIZAL, 28140 TECOMÁN, TECOMÁN COLIMA ENTRE CALLE JOSE CRUZ GONZALEZ Y CALLE RICARDO SEVILLA DEL RIO, AN, lon:-103.8616521, lat:18.91763211}}	
Proyecto de Inversión de Infraestructura Social	Transportes y vialidades	Sin identificar	AYUNTAMIENTO DE TECOMAN	282559	N	0	0	46	{meta1: {unidad_medida:Metros Cuadrados, meta:1.0, meta_modificada:1.0}}	1	{geo1: {cve_municipio:9, localidad:1, direccion:CALLE LUIS DONALDO COLOSIO COLONIA LUIS DONALDO COLOSIO, 28134 TECOMÁN, TECOMÁN COLIMA ENTRE CALLE PALMA DETILERA Y CALLE LIRIOS, CALLE ERNESTO ZEDI, lon:-103.8917012, lat:18.9269851}}	
Proyecto de Inversión de Infraestructura Social	Agua y saneamiento	Sin identificar	AYUNTAMIENTO DE TECOMAN	280930	N	0	0	840	{meta1: {unidad_medida:Metros Cuadrados, meta:1.0, meta_modificada:1.0}}	1	{geo1: {cve_municipio:9, localidad:1, direccion:CALLE TECOMAN COLONIA INFONAVIT LAS HUERTAS, 28140 TECOMÁN, TECOMÁN COLIMA ENTRE CALLE AV. INDEPENDENCIA Y CALLE REFORMA, CALLE PROL. VALENTIN GOMEZ, lon:-103.8707829, lat:18.92004763}}	
Proyecto de Inversión de Infraestructura Social	Agua y saneamiento	Sin identificar	AYUNTAMIENTO DE TECOMAN	280857	N	0	0	116	{meta1: {unidad_medida:Metros Cuadrados, meta:1.0, meta_modificada:1.0}}	1	{geo1: {cve_municipio:9, localidad:1, direccion:CALLE LOPEZ VELARDE - ISMAEL BERMUDEZ COLONIA EL CHAMIZAL, 28140 TECOMÁN, TECOMÁN COLIMA ENTRE CALLE ANTONIO GARCIA BRIZUELA Y CALLE SEBASTIAN SAUCE, lon:-103.8621812, lat:18.91341312}}	
Proyecto de Inversión de Infraestructura Social	Agua y saneamiento	Sin identificar	H AYUNTAMIENTO DE TECOMAN	281515	N	0	0	231	{meta1: {unidad_medida:Metros Cuadrados, meta:1.0, meta_modificada:1.0}}	1	{geo1: {cve_municipio:9, localidad:11, direccion:CALLE REFORMA PUEBLO BALLARDO, 28934 COLONIA BAYARDO, TECOMÁN COLIMA ENTRE CALLE LUIS ECHEVERRIA Y CALLE MORELOS, CALLE PLAYA DEL RIO LA RED DE AGUA, lon:-103.9395897, lat:18.93946051}}	
Proyecto de Inversión de Infraestructura Social	Educación	Sin identificar	AYUNTAMIENTO DE TECOMAN	282109	N	0	0	58	{meta1: {unidad_medida:Metros Cuadrados, meta:1.0, meta_modificada:1.0}}	1	{geo1: {cve_municipio:9, localidad:14, direccion:CORREDOR CARRETERA A BOCA DE PASCUALES PUEBLO BOCA DE PASCUALES, 28937 BOCA DE PASCUALES, TECOMÁN COLIMA ENTRE CARRETERA PLAYA BOCA DE PASCUALES Y C, lon:-103.961337, lat:18.85656814}}	
Proyecto de Inversión de Infraestructura Social	Agua y saneamiento	Sin identificar	AYUNTAMIENTO DE TECOMAN	282030	N	0	0	42	{meta1: {unidad_medida:Metros Cuadrados, meta:1.0, meta_modificada:1.0}}	1	{geo1: {cve_municipio:9, localidad:17, direccion:CALLE 5 DE FEBRERO PUEBLO CALERAS, 28930 CALERAS, TECOMÁN COLIMA ENTRE CALLE REVOLUCION Y CALLE AV. BUGAMBILIAS CARRETERA A MADRID, CALLE INDEPENDEN, lon:-103.8792639, lat:18.99940575}}	
Proyecto de Inversión de Infraestructura Social	Agua y saneamiento	Sin identificar	AYUNTAMIENTO DE TECOMAN	281984	N	0	0	211	{meta1: {unidad_medida:Otros, meta:1.0, meta_modificada:1.0}}	1	{geo1: {cve_municipio:9, localidad:17, direccion:CALLE 5 DE MAYO PUEBLO CALERAS, 28930 CALERAS, TECOMÁN COLIMA ENTRE CALLE REVOLUCION Y CALLE 20 DE NOVIEMBRE, CALLE MIGUEL HIDALGO ESTA EN LA ZONA N, lon:-103.8789355, lat:18.99926881}}	
Proyecto de Inversión de Infraestructura Social	Agua y saneamiento	Sin identificar	AYUNTAMIENTO DE TECOMAN	311338	N	0	0	222	{meta1: {unidad_medida:Metros Cuadrados, meta:1.0, meta_modificada:1.0}}	1	{geo1: {cve_municipio:9, localidad:25, direccion:CALLE ATRAS DEL PANTEON DE LA COMUNIDAD PUEBLO CERRO DE ORTEGA, 28900 CERRO DE ORTEGA, TECOMÁN COLIMA ENTRE CALLE ATRAS DEL PANTEON DE LA COMUNIDAD, lon:-103.7261983, lat:18.76082569}}	
Proyecto de Inversión de Infraestructura Social	Agua y saneamiento	Sin identificar	AYUNTAMIENTO DE TECOMAN	281791	N	0	0	454	{meta1: {unidad_medida:Otros, meta:1.0, meta_modificada:1.0}}	1	{geo1: {cve_municipio:9, localidad:30, direccion:CALLE MORELOS PUEBLO LADISLAO MORENO, 28936 COLONIA LADISLAO MORENO, TECOMÁN COLIMA ENTRE CALLE MIGUEL HIDALGO Y CERRADA CERRADA, CALLE GUILLERMO PR, lon:-103.9141165, lat:18.89814846}}	
Proyecto de Inversión de Infraestructura Social	Agua y saneamiento	Sin identificar	AYUNTAMIENTO DE TECOMAN	281891	N	0	0	42	{meta1: {unidad_medida:Metros Cuadrados, meta:1.0, meta_modificada:1.0}}	1	{geo1: {cve_municipio:9, localidad:30, direccion:CALLE JOSE MARIA MORELOS PUEBLO LADISLAO MORENO, 28936 COLONIA LADISLAO MORENO, TECOMÁN COLIMA ENTRE CALLE MIGUEL HIDALGO Y CERRADA CERRADA, CALLE G, lon:-103.9140999, lat:18.89817079}}	
Proyecto de Inversión de Infraestructura Social	Agua y saneamiento	Sin identificar	AYUNTAMIENTO DE TECOMAN	293404	N	0	0	419	{meta1: {unidad_medida:Metros Cuadrados, meta:1.0, meta_modificada:1.0}}	1	{geo1: {cve_municipio:9, localidad:41, direccion:CALLE DONDE ESTA EL OJO DE AGUA POR LOS COMEDORES RANCHERIA CHANCHOPA, 28945 CHANCHOPA, TECOMÁN COLIMA ENTRE BRECHA DONDE ESTA EL OJO DE AGUA POR LO, lon:-103.7360912, lat:18.86779095}}	



Destino del Gasto (INFORME DEFINITIVO 2018)

En página de la Secretaría de Hacienda y Crédito Público en el apartado de Seguimiento de los Recursos Federales Transferidos (SRFT)

DETALLE_PROYECTO	DETALLE_PROYECTO	DETALLE_PROYECTO	DETALLE_PROYECTO	DETALLE_PROYECTO	DETALLE_PROYECTO	DETALLE_PROYECTO	DETALLE_PROYECTO	DETALLE_PROYECTO	DETALLE_PROYECTO	DETALLE_PROYECTO	DETALLE_PROYECTO
TIPO_PROGRAMA_PROYECTO	CLASIFICACION	SUBCLASIFICACION	INSTITUCION_EJECUTORA	NUMERO_PROYECTO	POBLACION_BENEFICIADA	MUJERES	HOMBRES	BENEFICIARIOS	METAS	TIPO_GEOREFERENCIA	GEOREFERENCIAS
Proyecto de Inversión de Infraestructura Social	Agua y saneamiento	Sin identificar	H AYUNTAMIENTO DE TECOMAN	44422	N	0	0	126	{meta1: {unidad_medida:Metros Cuadrados, meta:1.0, meta_modificada:186.0}}	1	{geo1: {cve_municipio:9, localidad:495, direccion:CALLE PLAYA EL REAL PUEBLO PLAYA EL REAL, 28937 EL REAL, TECOMÁN COLIMA ENTRE CALLE PLAYA EL REAL Y CALLE PLAYA A EL REAL, CALLE PLAYA EL REAL LA OBRA SE ENCUENTRA EN EL TRAMO INTERMEDIO DE LA PLAYA EL REAL, lon:-103.9371784, lat:18.83684483}}
Proyecto de Inversión de Infraestructura Social	Transportes y vialidades	Sin identificar	H AYUNTAMIENTO DE TECOMAN	94065	N	0	0	46	{meta1: {unidad_medida:Metros Cuadrados, meta:1.0, meta_modificada:729.0}}	1	{geo1: {cve_municipio:9, localidad:142, direccion:CALLE PRIMERA PUEBLO EL SAUCITO, 28944 EL SAUCITO, TECOMÁN COLIMA ENTRE CALLE MIGUEL HIDALGO Y CALLE FRANCISCO VILLA, CALLE EMILIANO ZAPATA ES LA PRIMER CALLE A LADO IZQUIERDO LLEGANDO AL POBLADO, lon:-103.8009862, lat:18.86517884}}
Proyecto de Inversión de Infraestructura Social	Agua y saneamiento	Sin identificar	H AYUNTAMIENTO DE TECOMAN	94048	N	0	0	42	{meta1: {unidad_medida:Metros Cuadrados, meta:1.0, meta_modificada:95.0}}	1	{geo1: {cve_municipio:9, localidad:1, direccion:CALLE PALMA DATILERA COLONIA PALMARES II, 28134 TECOMÁN, TECOMÁN COLIMA ENTRE CALLE 30 DE JULIO Y CALLE 5 DE FEBRERO, CALLE 1 DE OCTUBRE LA COLONIA SE ENCUENTRA AL NORTE DE LA COLONIA LUIS DONALDO COSIOS, lon:-103.8925582, lat:18.92923753}}
Proyecto de Inversión de Infraestructura Social	Otros Proyectos	Sin identificar	H AYUNTAMIENTO DE TECOMAN	61653	N	0	0	420	{meta1: {unidad_medida:Metros Cuadrados, meta:1.0, meta_modificada:40.0}}	1	{geo1: {cve_municipio:9, localidad:1, direccion:CALLEJON CAMINO SACACOSECHAS EJIDO, 00000 TECOMÁN, TECOMÁN COLIMA ENTRE CAMINO CAMINO SACACOSECHAS Y CAMINO CAMINO SACACOSECHAS, CAMINO CAMINO SACACOSECHAS CAMINO A LA GALERA CAMINO A CALERAS, CAMINO A MADRID, CAMINO AL AGUACATE, CAMINO AL CHICAL, CA, lon:-103.8944304, lat:18.91662739}}
Proyecto de Inversión de Infraestructura Social	Agua y saneamiento	Sin identificar	H AYUNTAMIENTO DE TECOMAN	44481	N	0	0	55	{meta1: {unidad_medida:Metros Cuadrados, meta:1.0, meta_modificada:93.18}}	1	{geo1: {cve_municipio:9, localidad:1, direccion:CALLE VERACRUZ COLONIA NORIEGA PIZANO, 28120 TECOMÁN, TECOMÁN COLIMA ENTRE CALLE CAMPO AEREO Y CALLE COLEGIO MILITAR, CALLE TABASCO ES EN LA ESQUINA DE LA ESCUELA PRIMARIA REY COLIMAN, lon:-103.8772369, lat:18.92673894}}
Proyecto de Inversión de Infraestructura Social	Agua y saneamiento	Sin identificar	H AYUNTAMIENTO DE TECOMAN	44463	N	0	0	105	{meta1: {unidad_medida:Metros Cuadrados, meta:1.0, meta_modificada:109.0}}	1	{geo1: {cve_municipio:9, localidad:1, direccion:CALLE PINO SUAREZ COLONIA LA PALMITA, 28150 TECOMÁN, TECOMÁN COLIMA ENTRE CALLE FRANCISCO I MADERO Y CALLE MARIANO MATAMOROS, CALLE PIPILA LA CALLE SE ENCUENTRA A UNA CUADRA PARALELA DE LA EMPRESA DE CITROJUGO, lon:-103.8784947, lat:18.90862147}}
Proyecto de Inversión de Infraestructura Social	Agua y saneamiento	Sin identificar	H AYUNTAMIENTO DE TECOMAN	44451	N	0	0	80	{meta1: {unidad_medida:Metros Cuadrados, meta:1.0, meta_modificada:230.0}}	1	{geo1: {cve_municipio:9, localidad:1, direccion:CALLE MANUEL GUDIÑO COLONIA TEPEYAC, 28110 TECOMÁN, TECOMÁN COLIMA ENTRE AVENIDA ESTEBAN GARCIA Y CALLE RODOLFO CHAVEZ GARCIA, CALLE MIGUEL BRACAMONTES SE ENCUENTRA A UNA CUADRA DE LA PRIMARIA IGNACIO ALLENDE EN LA COLONIA Y ESTA CALLE ES LA QUE DA A, lon:-103.8793103, lat:18.92315888}}
Proyecto de Inversión de Infraestructura Social	Agua y saneamiento	Sin identificar	H AYUNTAMIENTO DE TECOMAN	44414	N	0	0	76	{meta1: {unidad_medida:Metros Cuadrados, meta:1.0, meta_modificada:100.0}}	1	{geo1: {cve_municipio:9, localidad:1, direccion:CALLE RIO NARANJO COLONIA LAS PALMAS, 28180 TECOMÁN, TECOMÁN COLIMA ENTRE CALLE MEDELLIN Y CALLE HIDALGO, CARRETERA CANAL AMELA LA CALLE SE ENCUENTRA EN LA PARTE NORTE DE LA COLONIA LAS PALMAS, lon:-103.8739384, lat:18.90467874}}
Proyecto de Inversión de Infraestructura Social	Agua y saneamiento	Sin identificar	H AYUNTAMIENTO DE TECOMAN	45519	N	0	0	282	{meta1: {unidad_medida:Metros Cuadrados, meta:1.0, meta_modificada:347.0}}	1	{geo1: {cve_municipio:9, localidad:1, direccion:CALLE CAMPO AEREO COLONIA NORIEGA PIZANO, 28120 TECOMÁN, TECOMÁN COLIMA ENTRE CALLE CALLEJON VALLE QUERIDO Y CALLE VERACRUZ, CALLE AEROPISTA ES LA CALLE ES LA DE UN COSTADO DE LA ESCUELA PRIMARIA REY COLIMAN EN LA ESQUINA, lon:-103.8772798, lat:18.92671864}}
Proyecto de Inversión de Infraestructura Social	Agua y saneamiento	Sin identificar	H AYUNTAMIENTO DE TECOMAN	44434	N	0	0	160	{meta1: {unidad_medida:Metros Cuadrados, meta:1.0, meta_modificada:241.0}}	1	{geo1: {cve_municipio:9, localidad:1, direccion:ANDADOR DIECISEIS COLONIA EL CHAMIZAL, 28140 TECOMÁN, TECOMÁN COLIMA ENTRE CALLE JOSE CRUZ GONZALEZ Y CERRADA RICARDO SEVILLA DEL RIO, AVENIDA DIECISIETE SE ENCUENTRA A 2 ANDADORES DEL PARQUE METROPOLITANO, lon:-103.860259, lat:18.91847047}}



Destino del Gasto (INFORME DEFINITIVO 2018)

En página de la Secretaría de Hacienda y Crédito Público en el apartado de Seguimiento de los Recursos Federales Transferidos (SRFT)

DETALLE_PROYECTO	DETALLE_PROYECTO	DETALLE_PROYECTO	DETALLE_PROYECTO	DETALLE_PROYECTO	DETALLE_PROYECTO	DETALLE_PROYECTO	DETALLE_PROYECTO	DETALLE_PROYECTO	DETALLE_PROYECTO	DETALLE_PROYECTO	DETALLE_PROYECTO
TIPO_PROGRAMA_PROYECTO	CLASIFICACION	SUBCLASIFICACION	INSTITUCION_EJECUTORA	NUMERO_PR	POBLACION_MUJERES	HOMBRES	BENEFICIARIOS	METAS	TIPO_GEOREFERENCIA	GEOREFERENCIAS	
Proyecto de Inversión de Infraestructura Social	Asistencia Social	Sin identificar	H AYUNTAMIENTO DE TECOMAN	44429	N	0	0	126	{meta1: {unidad_medida:Metros Cuadrados, meta:1.0, meta_modificada:1.0}}	1	{geo1: {cve_municipio:9, localidad:1, direccion:CALLE MANUEL SANTANA COLONIA SOR JUANA INÉS DE LA CRUZ, 28134 TECOMÁN, TECOMÁN COLIMA ENTRE CALLE RUBEN DARIO Y CALLE IDOLINA MOGUEL, CALLE LEONA VICARIO SE ENCUENTRA UBICADO E UN COSTADO DEL CENTRO DE SALUD Y EL PARQUE DE LA COLONIA Y TAMBIEN DEL CE, lon:-103.8885606, lat:18.92170507}}
Otros proyectos de Inversión	Otros Proyectos	Sin identificar	H AYUNTAMIENTO DE TECOMAN	42051	N	0	0	0	{meta1: {unidad_medida:Lote, meta:1.0, meta_modificada:1.0}}	1	{geo1: {cve_municipio:9, localidad:1, direccion:DADO QUE ES PRODIM EL PROYECTO SE UBICA EN LA CABECERA MUNICIPAL, lon:-103.873548, lat:18.910503}}
Otros proyectos de Inversión	Otros Proyectos	Sin identificar	H AYUNTAMIENTO DE TECOMAN	42059	N	0	0	0	{meta1: {unidad_medida:Otros, meta:1.0, meta_modificada:1.0}}	1	{geo1: {cve_municipio:9, localidad:1, direccion:DADO QUE ES GASTO INDIRECTO EL PROYECTO SE UBICA EN LA CABECERA MUNICIPAL, lon:-103.873548, lat:18.910503}}
Otros proyectos de Inversión	Otros Proyectos	Sin identificar	H AYUNTAMIENTO DE TECOMAN	42042	N	0	0	0	{meta1: {unidad_medida:Lote, meta:1.0, meta_modificada:1.0}}	1	{geo1: {cve_municipio:9, localidad:1, direccion:DADO QUE ES PRODIM EL PROYECTO SE UBICA EN LA CABECERA MUNICIPAL, lon:-103.873548, lat:18.910503}}
Proyecto de Inversión de Infraestructura Social	Transportes y vialidades	Sin identificar	H AYUNTAMIENTO DE TECOMAN	61668	N	0	0	126	{meta1: {unidad_medida:Metros Cuadrados, meta:1.0, meta_modificada:300.0}}	1	{geo1: {cve_municipio:9, localidad:11, direccion:AVENIDA PLAYA DEL ORO PUEBLO SANTA ROSA RUIZ CORTINEZ, 28934 COLONIA BAYARDO, TECOMÁN COLIMA ENTRE CALLE LAZARO CARDENAS Y CALLE 5 DE MAYO, CALLE LUIS EHCHEVERRIA LA OBRA CONSISTE EN MEJORAMIENTO AL EMPEDRADO EXISTENTE EN VARIAS CRUCES DE LA COUNIDAD, lon:-103.9384828, lat:18.94151566}}
Proyecto de Inversión de Infraestructura Social	Agua y saneamiento	Sin identificar	H AYUNTAMIENTO DE TECOMAN	46141	N	0	0	51	{meta1: {unidad_medida:Metros Cuadrados, meta:1.0, meta_modificada:102.0}}	1	{geo1: {cve_municipio:9, localidad:17, direccion:CALLE FRANCISCO VELASCO CURIEL COLONIA CALERAS, 28930 CALERAS, TECOMÁN COLIMA ENTRE CALLE 16 DE SEPTIEMBRE Y CALLE FRANCISCO I MADERO, CALLE PABLO SILVA EL TRAMO SE UBICA A UN COSTADO DE LA ESCUELA PRIMARIA EMILIANO ZAPATA EN LA COMUNIDAD Y DA A LA C, lon:-103.8780387, lat:18.99416618}}
Proyecto de Inversión de Infraestructura Social	Transportes y vialidades	Sin identificar	H AYUNTAMIENTO DE TECOMAN	61662	N	0	0	126	{meta1: {unidad_medida:Metros Cuadrados, meta:1.0, meta_modificada:300.0}}	1	{geo1: {cve_municipio:9, localidad:18, direccion:CALLE MIGUEL HIDALGO PUEBLO CALLEJONES, 28940 CALLEJONES, TECOMÁN COLIMA ENTRE CALLE FRANCISCO I MADERO Y CALLE INDEPENDENCIA, CALLE FRANCISCO VILLA LA OBRA CONSISTE EN MEJORAR LOS EMPEDRADOS EXISTENTES EN LOS TRAMOS DE LA CALLE INDEPENDENCIA ENFRENT, lon:-103.6335862, lat:18.81443142}}
Proyecto de Inversión de Infraestructura Social	Agua y saneamiento	Sin identificar	H AYUNTAMIENTO DE TECOMAN	61661	N	0	0	105	{meta1: {unidad_medida:Metros Cuadrados, meta:1.0, meta_modificada:260.0}}	1	{geo1: {cve_municipio:9, localidad:25, direccion:CALLE IGNACIO RAMIREZ PUEBLO HERMANOS LEAÑO, 28900 CERRO DE ORTEGA, TECOMÁN COLIMA ENTRE CALLE JUAN JOSE LEAÑO Y CALLE JOSE ANTONIO LEAÑO, CALLE PINO SUAREZ LA OBRA SE ENCUENTRA EN LA COLONIA HERMANOS LEAÑO POR LAS CALLES IGANCIO RAMIREZ Y JOSE ANT, lon:-103.724752, lat:18.75397339}}
Proyecto de Inversión de Infraestructura Social	Agua y saneamiento	Sin identificar	H AYUNTAMIENTO DE TECOMAN	42068	N	0	0	546	{meta1: {unidad_medida:Metros Cuadrados, meta:1.0, meta_modificada:1800.0}}	1	{geo1: {cve_municipio:9, localidad:30, direccion:CALLEJON CAMINO SACACOSECHAS COLONIA LADISLAO MORENO, 28936 COLONIA LADISLAO MORENO, TECOMÁN COLIMA ENTRE BRECHA CAMINO SACACOSECHAS Y BRECHA CAMINO SACACOSECHAS, BRECHA CAMINO SACACOSECHAS POR LA CARRETERA TECOMAN PLAYA BOCA DE PASCUALES A 100 MTS D, lon:-103.9222302, lat:18.89335234}}
Proyecto de Inversión de Infraestructura Social	Agua y saneamiento	Sin identificar	H AYUNTAMIENTO DE TECOMAN	83872	N	0	0	21	{meta1: {unidad_medida:Metros Cuadrados, meta:1.0, meta_modificada:95.0}}	1	{geo1: {cve_municipio:9, localidad:41, direccion:CALLE INDEPENENCIA PUEBLO CHANCHOPA, 28945 CHANCHOPA, TECOMÁN COLIMA ENTRE CALLE DEL VADO Y CALLE VICENTE GUERRERO, CALLE INDEPENDENCIA SE UBICA EL TRAMO ENTRANDO EL POBLADO POR LA CALLE INDEPENDENCIA DEL VADO A LA PRIMER CALLE, lon:-103.7383346, lat:18.86554226}}



Destino del Gasto (INFORME DEFINITIVO 2018)

En página de la Secretaría de Hacienda y Crédito Público en el apartado de Seguimiento de los Recursos Federales Transferidos (SRFT)

DETALLE_PROYECTO	DETALLE_PROYECTO	DETALLE_PROYECTO	DETALLE_PROYECTO	DETALLE_PROYECTO	DETALLE_PROYECTO	DETALLE_PROYECTO	DETALLE_PROYECTO	DETALLE_PROYECTO	DETALLE_PROYECTO	DETALLE_PROYECTO	DETALLE_PROYECTO	DETALLE_PROYECTO
TIPO_PROGRAMA_PROYECTO	CLASIFICACION	SUBCLASIFICACION	INSTITUCION_EJECUTORA	NUMERO_PROYECTO	POBLACION_BENEFICIADA	MUJERES	HOMBRES	BENEFICIARIOS	METAS	TIPO_GEOREFERENCIA	GEOREFERENCIAS	
Proyecto de Inversión de Infraestructura Social	Transportes y vialidades	Sin identificar	H AYUNTAMIENTO DE TECOMAN	94056	N	0	0	84	{meta1: {unidad_medida:Metros Cuadrados, meta:1.0, meta_modificada:417.0}}	1	{geo1: {cve_municipio:9, localidad:80, direccion:CALLE URUGUAY PUEBLO ESTACIÓN MADRID, 28910 MADRID, TECOMÁN COLIMA ENTRE CALLE AMERICAS Y CALLE COLOMBIA, CALLE COLIMA LA CALLE AMÉRICA ES LA DE ACCESO PAVIMENTADA A LA COMUNIDAD Y LA CALLE URUGUAY ES LA QUE DA A LA UNIDAD DEPORTIVA, lon:-103.8706985, lat:19.08101242}}	
Proyecto de Inversión de Infraestructura Social	Transportes y vialidades	Sin identificar	H AYUNTAMIENTO DE TECOMAN	79613	N	0	0	76	{meta1: {unidad_medida:Metros Cuadrados, meta:1.0, meta_modificada:716.0}}	1	{geo1: {cve_municipio:9, localidad:80, direccion:CALLE EL SALVADOR PUEBLO ESTACIÓN MADRID, 28910 MADRID, TECOMÁN COLIMA ENTRE CALLE BOLIVIA Y CALLE CUBA, CALLE GUATEMALA LA CALLE SE UBICA A UNA CUADRA PARALELA A LA CALLE MANUEL ALVAREZ EN DONDE SE ENCUENTRA EL JARDIN DE NIÑOS RICARDO FLORES MAGON, lon:-103.8710349, lat:19.08646876}}	
Proyecto de Inversión de Infraestructura Social	Agua y saneamiento	Sin identificar	H AYUNTAMIENTO DE TECOMAN	79599	N	0	0	38	{meta1: {unidad_medida:Metros Cuadrados, meta:1.0, meta_modificada:98.0}}	1	{geo1: {cve_municipio:9, localidad:80, direccion:AVENIDA AMERICAS PUEBLO ESTACIÓN MADRID, 28910 MADRID, TECOMÁN COLIMA ENTRE CALLE MEXICO Y CALLE GUATEMALA, CALLE COLOMBIA EL TRAMO ES DONDE SE TERMINA EL PAVIMENTO Y CONTINUA CON EMPEDRADO EN LA AV. AMERICAS, lon:-103.8695677, lat:19.08389297}}	
Proyecto de Inversión de Infraestructura Social	Agua y saneamiento	Sin identificar	H AYUNTAMIENTO DE TECOMAN	44488	N	0	0	76	{meta1: {unidad_medida:Metros Cuadrados, meta:1.0, meta_modificada:107.0}}	1	{geo1: {cve_municipio:9, localidad:80, direccion:AVENIDA DE LAS AMERICAS PUEBLO ESTACIÓN MADRID, 28910 MADRID, TECOMÁN COLIMA ENTRE CALLE GUATEMALA Y CALLE MEXICO, CALLE ECUADOR ES UN TRAMO POR LA AV. PRINCIPAL Y ACCESO AL POBLADO, lon:-103.8695613, lat:19.08385207}}	
Proyecto de Inversión de Infraestructura Social	Agua y saneamiento	Sin identificar	H AYUNTAMIENTO DE TECOMAN	46138	N	0	0	76	{meta1: {unidad_medida:Metros Cuadrados, meta:1.0, meta_modificada:89.0}}	1	{geo1: {cve_municipio:9, localidad:80, direccion:CALLE EL SALVADOR PUEBLO ESTACIÓN MADRID, 28910 MADRID, TECOMÁN COLIMA ENTRE CALLE CUBA Y CALLE BOLIVIA, CALLE MANUEL ALVAREZ SE ENCUENTRA A UNA CUADRA EN FORMA PARALELA A LA CALLE EN DONDE SE ENCUENTRA JARDIN DE NIÑOS RICARDO FLORES MAGON Y LA PRIMA, lon:-103.8708117, lat:19.08640793}}	
Proyecto de Inversión de Infraestructura Social	Agua y saneamiento	Sin identificar	H AYUNTAMIENTO DE TECOMAN	42062	N	0	0	3151	{meta1: {unidad_medida:Otros, meta:1.0, meta_modificada:1.0}}	1	{geo1: {cve_municipio:9, localidad:80, direccion:AVENIDA MEXICO CIUDAD ESTACIÓN MADRID, 28910 MADRID, TECOMÁN COLIMA ENTRE AVENIDA ENRIQUE O. DE LA MADRID Y CALLE SECUNDARIA, CALLE MEXICO LA OBRA SE ENCUENTRA A UN COSTADO DE LA SECUNDARIA DE LA COMUNIDAD Y FRENTE A LA UNIVERSIDAD DE COLIMA, lon:-103.8676473, lat:19.08658963}}	
Proyecto de Inversión de Infraestructura Social	Transportes y vialidades	Sin identificar	H AYUNTAMIENTO DE TECOMAN	151145	N	0	0	51	{meta1: {unidad_medida:Metros Cuadrados, meta:665.0, meta_modificada:665.0}}	1	{geo1: {cve_municipio:9, localidad:27, direccion:CALLE MIGUEL HIDALGO PUEBLO COFRADÍA DE HIDALGO (LAGUNA DE ALCUZHUE), 28929COFRADÍA DE HIDALGO (LAGUNA DE ALCUZHUE), TECOMÁN COLIMA ENTRE CALLE JAVIER MINA Y CALLE FRANCISCO I MADERO, CALLE ZARAGOZA LA UBICACION DE ENCUENTRA EN LAS CALLES MIGUE, lon:-103.79206779, lat:18.90304225}}	
Proyecto de Inversión de Infraestructura Social	Asistencia Social	Sin identificar	H AYUNTAMIENTO DE TECOMAN	157177	N	0	0	126	{meta1: {unidad_medida:Metros Cuadrados, meta:105.0, meta_modificada:105.0}}	1	{geo1: {cve_municipio:9, localidad:1, direccion:CALLE FIDEL CASTRO COLONIA AMALIA SOLÓRZANO, 28114TECOMÁN, TECOMÁN COLIMA ENTRE CALLE AURORA CARDENAS Y CALLE CAMPANARIO, CALLE VALLE QUERIDO EL COMEDOR COMUNITARIO SE ENCUENTRA EN MEDIO DE LA PRIMARIA Y UN JARDIN VECINAL EN LA COLONIA AMALIA SOL, lon:-103.88111725, lat:18.93331645}}	
Proyecto de Inversión de Infraestructura Social	Agua y saneamiento	Sin identificar	H AYUNTAMIENTO DE TECOMAN	163801	N	0	0	1974	{meta1: {unidad_medida:Otros, meta:1.0, meta_modificada:1.0}}	1	{geo1: {cve_municipio:9, localidad:1, direccion:CALLE PEDRO GUTIERREZ COLONIA LA PALMITA, 28150TECOMÁN, TECOMÁN COLIMA ENTRE CALLE 20 DE NOVIEMBRE Y CALLE LEONARDO B GUTIERREZ, CALLE URSULO GALVAN LA CALLE PEDRO GUTIERREZ ES LA QUE DA AL HOSPITAL Y LA BOMBA SE ENCUENTRA A UN COSTADO DE LA PLAZ, lon:-103.88505676, lat:18.9083938}}	
Proyecto de Inversión de Infraestructura Social	Agua y saneamiento	Sin identificar	H AYUNTAMIENTO DE TECOMAN	174176	N	0	0	869	{meta1: {unidad_medida:Otros, meta:1.0, meta_modificada:1.0}}	1	{geo1: {cve_municipio:9, localidad:147, direccion:CALLE CARRETERA TECOMAN - COLIMA PUEBLO TECOLAPA, 28920TECOLAPA, TECOMÁN COLIMA ENTRE CALLE CARRETERA TECOMAN - COLIMA Y CALLE CARRETERA TECOMAN - COLIMA, CALLE CARRETERA TECOMAN - COLIMA EL POZO DE AGUA DE LA COMUNIDAD DE TECOLAPA SE ENCUENTRA P, lon:-103.8342344, lat:19.00124232}}	



Destino del Gasto (INFORME DEFINITIVO 2018)

En página de la Secretaría de Hacienda y Crédito Público en el apartado de Seguimiento de los Recursos Federales Transferidos (SRFT)

DETALLE_PROYECTO	DETALLE_PROYECTO	DETALLE_PROYECTO	DETALLE_PROYECTO	DETALLE_PROYECTO	DETALLE_PROYECTO	DETALLE_PROYECTO	DETALLE_PROYECTO	DETALLE_PROYECTO	DETALLE_PROYECTO	DETALLE_PROYECTO	DETALLE_PROYECTO
TIPO_PROGRAMA_PROYECTO	CLASIFICACION	SUBCLASIFICACION	INSTITUCION_EJECUTORA	NUMERO_PROYECTO	POBLACION_BENEFICIADA	MUJERES	HOMBRES	BENEFICIARIOS	METAS	TIPO_GEOREFERENCIA	GEOREFERENCIAS
Proyecto de Inversión de Infraestructura Social	Transportes y vialidades	Sin identificar	H AYUNTAMIENTO DE TECOMAN	178842	N	0	0	147	{meta1: {unidad_medida:Metros Cuadrados, meta:1577.0, meta_modificada:1577.0}}	1	{geo1: {cve_municipio:9, localidad:25, direccion:CALLE LIBERTAD PUEBLO CERRO DE ORTEGA, 28900CERRO DE ORTEGA, TECOMÁN COLIMAENTRE CALLE ZARAGOZA Y AVENIDA REVOLUCION, CALLE NIÑOS HEROES LA CALLE SE ENCUENTRA A UNA CUADRA DE LA COMISARIA DE LA COMUNIDAD EN LA PARTE SURESTE DEL POBLADO, lon:-103.7151619, lat:18.74955479}}
Proyecto de Inversión de Infraestructura Social	Transportes y vialidades	Sin identificar	H AYUNTAMIENTO DE TECOMAN	178846	N	0	0	260	{meta1: {unidad_medida:Metros Cuadrados, meta:1024.0, meta_modificada:1117.0}}	1	{geo1: {cve_municipio:9, localidad:1, direccion:CALLE PALMA DATILERA COLONIA LUIS DONALDO COLOSIO, 28134TECOMÁN, TECOMÁN COLIMAENTRE CALLE MANUEL ALTAMIRANO Y CALLE CARLOS MARIN, CALLE PALMA DE CASTILLA LA COLONIA SE ENCUENTRA EN LA PARTE SUR OESTE DEL MUNICIPIO Y LA OBRA FORMA UNA T Y ES CON, lon:-103.89328544, lat:18.92763683}}
Proyecto de Inversión de Infraestructura Social	Agua y saneamiento	Sin identificar	H AYUNTAMIENTO DE TECOMAN	178856	N	0	0	1974	{meta1: {unidad_medida:Metros lineales, meta:230.8, meta_modificada:230.8}}	1	{geo1: {cve_municipio:9, localidad:1, direccion:AVENIDA 20 DE NOVIEMBRE COLONIA BENITO JUÁREZ, 28150TECOMÁN, TECOMÁN COLIMAENTRE CALLE PEDRO GUTIERREZ SUR Y CALLE RIO GRIJALVA, CALLE LEONARDO B. GUTIERREZ LA OBRA SE ENCUENTRA COMO SI RODEARA LA PLAZA DE TOROS LA CANDELARIA EN TECOMAN, lon:-103.88776794, lat:18.9085258}}
Proyecto de Inversión de Infraestructura Social	Agua y saneamiento	Sin identificar	H AYUNTAMIENTO DE TECOMAN	178860	N	0	0	3151	{meta1: {unidad_medida:Metros lineales, meta:400.0, meta_modificada:432.7}}	1	{geo1: {cve_municipio:9, localidad:80, direccion:CALLE MANUEL ALVAREZ COLONIA ESTACIÓN MADRID, 28910MADRID, TECOMÁN COLIMAENTRE CALLE ENRIQUE O. DE LA MADRID Y CALLE ECUADOR, CALLE EL SALVADOR LA OBRA SE ENCUENTRA DONDE SE CONSTRUYO EL TANQUE ELEVADO Y HACE UN ESCUADRA CON LAS CALLES ECUADOR Y, lon:-103.86772003, lat:19.08631219}}
Proyecto de Inversión de Infraestructura Social	Educación	Sin identificar	H AYUNTAMIENTO DE TECOMAN	178869	N	0	0	631	{meta1: {unidad_medida:Metros Cuadrados, meta:825.0, meta_modificada:825.0}}	1	{geo1: {cve_municipio:9, localidad:1, direccion:CALLEJON VALLE QUERIDO COLONIA SAN ANTONIO, 28113TECOMÁN, TECOMÁN COLIMAENTRE CALLEJON VALLE QUERIDO Y CALLEJON VALLE QUERIDO, CALLEJON VALLE QUERIDO LA OBRA SE ENCUENTRA EN LA SECUNDARIA GUSTAVO VAZQUEZ MONTES QUE SE ENCUENTRA POR CALLEJON VALL, lon:-103.88745154, lat:18.9382722}}
Proyecto de Inversión de Infraestructura Social	Educación	Sin identificar	H AYUNTAMIENTO DE TECOMAN	179092	N	0	0	42	{meta1: {unidad_medida:Metros lineales, meta:10.0, meta_modificada:10.0}}	1	{geo1: {cve_municipio:9, localidad:495, direccion:CALLE CARRETERA PLAYA EL REAL COLONIA EL REAL, 28937EL REAL, TECOMÁN COLIMAENTRE CALLE PLAYA EL REAL Y CALLE PLAYA EL REAL, CALLE PLAYA EL REAL LA OBRA SE ENCUENTRA EN LA ESCUAL PRIMARIA EN CARRETERA PLAYA EL REAL SE ENCUENTRA ANTES DE LA DESVIA, lon:-103.94684093, lat:18.84266557}}
Proyecto de Inversión de Infraestructura Social	Educación	Sin identificar	H AYUNTAMIENTO DE TECOMAN	179140	N	0	0	42	{meta1: {unidad_medida:Piezas, meta:1.0, meta_modificada:1.0}}	1	{geo1: {cve_municipio:9, localidad:495, direccion:CALLE PLAYA EL REAL PUEBLO EL REAL, 28937EL REAL, TECOMÁN COLIMAENTRE CALLE PLAYA EL REAL Y CALLE PLAYA EL REAL, CALLE PLAYA EL REAL LA OBRA SE ENCUENTRA EN LA ESCUELA PLAYA EL REAL UBICADO A LA ALTURA DE DONDE SE ENCUENTRA EL POZO DE AGUA ANTES, lon:-103.94598783, lat:18.84215853}}
Proyecto de Inversión de Infraestructura Social	Educación	Sin identificar	H AYUNTAMIENTO DE TECOMAN	179166	N	0	0	51	{meta1: {unidad_medida:Metros lineales, meta:15.0, meta_modificada:15.0}}	1	{geo1: {cve_municipio:9, localidad:101, direccion:CALLE PLAYA DE BOCA DE PASCUALES COLONIA PLAYA BOCA DE PASCUALES, 28937PASCUALES, TECOMÁN COLIMAENTRE CALLE PLAYA BOCA DE PASCUALES Y CALLE PLAYA BOCA DE PASCUALES, CALLE PLAYA BOCA DE PASCUALES LA OBRA SE ENCUENTRA EN LA PRIMARIA DE LA PLAYA BOC, lon:-103.96271354, lat:18.85732598}}
Proyecto de Inversión de Infraestructura Social	Educación	Sin identificar	H AYUNTAMIENTO DE TECOMAN	179234	N	0	0	51	{meta1: {unidad_medida:Piezas, meta:1.0, meta_modificada:1.0}}	1	{geo1: {cve_municipio:9, localidad:101, direccion:CALLE PLAYA DE BOCA DE PASCUALES COLONIA PLAYA BOCA DE PASCUALES, 28937PASCUALES, TECOMÁN COLIMAENTRE CALLE PLAYA BOCA DE PASCUALES Y CALLE PLAYA BOCA DE PASCUALES, CALLE PLAYA BOCA DE PASCUALES LA OBRA SE ENCUENTRA EN LA ESCUELA DE LA PRIMARIA A, lon:-103.96249755, lat:18.8571984}}
Proyecto de Inversión de Infraestructura Social	Agua y saneamiento	Sin identificar	H AYUNTAMIENTO DE TECOMAN	180096	N	0	0	21	{meta1: {unidad_medida:Metros lineales, meta:127.0, meta_modificada:173.7}}	1	{geo1: {cve_municipio:9, localidad:1, direccion:CALLE MANUEL GUDIÑO COLONIA TEPEYAC, 28110TECOMÁN, TECOMÁN COLIMAENTRE CALLE SAN GABRIEL Y AVENIDA INSURGENTES, CALLE MANUEL ALVAREZ SE ENCUENTRA A UN COSTADO DE DEL HOTEL PLAZA, lon:-103.8797274, lat:18.92189507}}



Destino del Gasto (INFORME DEFINITIVO 2018)

En página de la Secretaría de Hacienda y Crédito Público en el apartado de Seguimiento de los Recursos Federales Transferidos (SRFT)

DETALLE_PROYECTO	DETALLE_PROYECTO	DETALLE_PROYECTO	DETALLE_PROYECTO	DETALLE_PR OYECTO	DETALLE_PR OYECTO	DETALLE_PR OYECTO	DETALLE_PR OYECTO	DETALLE_PR OYECTO	DETALLE_PR OYECTO	DETALLE_PR OYECTO	DETALLE_PR OYECTO
TIPO_PROGRAMA_PROYECTO	CLASIFICACION	SUBCLASIFICACION	INSTITUCION_EJECUTORA	NUMERO_PR OYECTO	POBLACION_BENEFICIADA	MUJERES	HOMBRES	BENEFICIARIOS	METAS	TIPO_GEOREFERENCIA	GEOREFERENCIAS
Proyecto de Inversión de Infraestructura Social	Agua y saneamiento	Sin identificar	H AYUNTAMIENTO DE TECOMAN	181309	N	0	0	118	{meta1: {unidad_medida:Metros lineales, meta:120.0, meta_modificada:139.7}}	1	{geo1: {cve_municipio:9, localidad:1, direccion:CALLE SAN GABRIEL COLONIA TEPEYAC, 28110TECOMÁN, TECOMÁN COLIMAENTRE CALLE MANUEL ALVAREZ Y CALLE MANUEL GUDIÑO, CALLE RODOLFO CHAVEZ CARRILLO LA OBRA SE ENCUENTRA CALLE SAN GABRIEL ENTRE MANUEL ALVAREZ Y MANUEL GUDIÑO EN LA COLONIA TEPEYAC., lon:-103.88035673, lat:18.92235712}}
Proyecto de Inversión de Infraestructura Social	Agua y saneamiento	Sin identificar	H AYUNTAMIENTO DE TECOMAN	214965	N	0	0	80	{meta1: {unidad_medida:Metros lineales, meta:324.7, meta_modificada:332.0}}	1	{geo1: {cve_municipio:9, localidad:138, direccion:CALLE BENITO JUAREZ RANCHERIA SAN MIGUEL DEL OJO DE AGUA, 28947SAN MIGUEL DEL OJO DE AGUA, TECOMÁN COLIMAENTRE CARRETERA ARCOS DE ENTRADA AL POBLADO Y CALLE ADOLFO LOPEZ MATEOS, CALLE FRANCISCO I MADERO LA OBRA SE ENCUENTRA DESDE LA ENTRADA PRIN, lon:-103.70181202, lat:18.82228643}}
Proyecto de Inversión de Infraestructura Social	Transportes y vialidades	Sin identificar	H AYUNTAMIENTO DE TECOMAN	223096	N	0	0	176	{meta1: {unidad_medida:Metros Cuadrados, meta:347.25, meta_modificada:347.25}}	1	{geo1: {cve_municipio:9, localidad:17, direccion:CALLE IGNACIO ZARAGOZA PUEBLO CALERAS, 28930CALERAS, TECOMÁN COLIMAENTRE CALLE FRANCISCO I MADERO Y CALLE 16 DE SEPTIEMBRE, CALLE FRANCISCO VELASCO CURIEL LA CALLE QUE SE ARREGLO ES LA DE LA ESCUELA YA QUE SE ENCHARCABA, lon:-103.8789547, lat:18.9944364}}
Proyecto de Inversión de Infraestructura Social	Transportes y vialidades	Sin identificar	H AYUNTAMIENTO DE TECOMAN	223101	N	0	0	67	{meta1: {unidad_medida:Metros Cuadrados, meta:211.0, meta_modificada:211.0}}	1	{geo1: {cve_municipio:9, localidad:123, direccion:CALLE JAVIER MINA RANCHERIA LA SALADA, 00000LA SALADA, TECOMÁN COLIMAENTRE CALLE HASTA EL FONDO DEL POBLADO Y CALLE HASTA EL FONDO DEL POBLADO, CALLE HASTA EL FONDO DEL POBLADO LA OBRA SE ENCUENTRA HASTA EL FONDO DEL POBLADO PASANDO EL TUNEL, lon:-103.78575969, lat:19.05671421}}
Proyecto de Inversión de Infraestructura Social	Asistencia Social	Sin identificar	H AYUNTAMIENTO DE TECOMAN	223112	N	0	0	252	{meta1: {unidad_medida:Otros, meta:4.2, meta_modificada:4.2}}	1	{geo1: {cve_municipio:9, localidad:17, direccion:CALLE IGNACIO ZARAGOZA PUEBLO CALERAS, 28930CALERAS, TECOMÁN COLIMAENTRE CALLE FRANCISCO I MADERO Y CALLE 16 DE SEPTIEMBRE, CALLE FRANCISCO VELASCO CURIEL LA OBRA SE ENCUENTRA EN LA ESCUELA PRIMARIA EMILIANO ZAPATA DE LA COMUNIDAD ENCONTRANDOSE , lon:-103.87868324, lat:18.9947939}}
Proyecto de Inversión de Infraestructura Social	Agua y saneamiento	Sin identificar	H AYUNTAMIENTO DE TECOMAN	258829	N	0	0	546	{meta1: {unidad_medida:Metros lineales, meta:410.0, meta_modificada:410.0}}	1	{geo1: {cve_municipio:9, localidad:30, direccion:CALLEJON CAMINO SACACOSECHAS RANCHERIA LADISLAO MORENO, 28936COLONIA LADISLAO MORENO, TECOMÁN COLIMAENTRE BRECHA CAMINO SACACOSECHAS Y BRECHA CAMINO SACACOSECHAS, BRECHA CAMINO SACACOSECHAS LA BRECHA SE ENCUENTRA A UN KILÓMETRO DEL PUEBLO RUMBO , lon:-103.95301108, lat:18.8790882}}
Proyecto de Inversión de Infraestructura Social	Agua y saneamiento	Sin identificar	H AYUNTAMIENTO DE TECOMAN	258875	N	0	0	252	{meta1: {unidad_medida:Metros lineales, meta:13.5, meta_modificada:13.5}}	1	{geo1: {cve_municipio:9, localidad:80, direccion:AVENIDA AMERICAS PUEBLO ESTACIÓN MADRID, 28910MADRID, TECOMÁN COLIMAENTRE CALLE HONDURAS Y CALLE MEXICO, CALLE ERNESTO ZEDILLO LA ALCANTARILLA SE UBICA EN ESQUINA DE LAS CALLES AV. AMERICAS Y CALLE HONDURAS LA AV. AMERICA ES LA PRINCIPAL DE ACCE, lon:-103.870016, lat:19.08292571}}
Proyecto de Inversión de Infraestructura Social	Educación	Sin identificar	H AYUNTAMIENTO DE TECOMAN	258951	N	0	0	252	{meta1: {unidad_medida:Otros, meta:1.0, meta_modificada:1.0}}	1	{geo1: {cve_municipio:9, localidad:11, direccion:AVENIDA MEXICO COLONIA BAYARDO, 28934COLONIA BAYARDO, TECOMÁN COLIMAENTRE CALLE HONDURAS Y CALLE GUATEMALA, CALLE PANAMA LA BIBLIOTECA SE ENCUENTRA EN DONDE SE ENCUENTRA LA JUNTA MUNICIPAL DE LA LOCALIDAD LUGAR DONDE SE ENCUENTRA LA CANCHA TECH, lon:-103.91438028, lat:18.94631149}}
Proyecto de Inversión de Infraestructura Social	Educación	Sin identificar	H AYUNTAMIENTO DE TECOMAN	258964	N	0	0	252	{meta1: {unidad_medida:Otros, meta:1.0, meta_modificada:1.0}}	1	{geo1: {cve_municipio:9, localidad:25, direccion:CALLE CRISTOBAL COLON PUEBLO CERRO DE ORTEGA, 28900CERRO DE ORTEGA, TECOMÁN COLIMAENTRE CALLE PIPILA Y CALLE BENITO JUAREZ, CALLE QUINTANA ROO LA BIBLIOTECA SE ENCUENTRA EN LA COLONIA EL BORDO EN DONDE SE ENCUENTRA LA LUDOTECA DE JORNALEROS AGRI, lon:-103.71912226, lat:18.75406513}}
Proyecto de Inversión de Infraestructura Social	Educación	Sin identificar	H AYUNTAMIENTO DE TECOMAN	258970	N	0	0	252	{meta1: {unidad_medida:Otros, meta:1.0, meta_modificada:1.0}}	1	{geo1: {cve_municipio:9, localidad:80, direccion:CALLE ARGENTINA PUEBLO ESTACIÓN MADRID, 28910MADRID, TECOMÁN COLIMAENTRE CALLE HONDURAS Y CALLE NICARAGUA, CALLE BRASIL LA BIBLIOTECA SE ENCUENTRA EN EDIFICIO DE JUNTA MUNICIPAL A UN COSTADO DE CANCHA TECHADA, lon:-103.87400713, lat:19.08390922}}



Destino del Gasto (INFORME DEFINITIVO 2018)

En página de la Secretaría de Hacienda y Crédito Público en el apartado de Seguimiento de los Recursos Federales Transferidos (SRFT)

DETALLE_PROYECTO	DETALLE_PROYECTO	DETALLE_PROYECTO	DETALLE_PROYECTO	DETALLE_PR OYECTO	DETALLE_PR OYECTO	DETALLE_PR OYECTO	DETALLE_PR OYECTO	DETALLE_PR OYECTO	DETALLE_PR OYECTO	DETALLE_PROYECTO	DETALLE_PR OYECTO	DETALLE_PROYECTO
TIPO_PROGRAMA_PROYECTO	CLASIFICACION	SUBCLASIFICACION	INSTITUCION_EJECUTORA	NUMERO_PR OYECTO	POBLACION_BENEFICIADA	MUJERES	HOMBRES	BENEFICIARIOS	METAS	TIPO_GEOR EFERENCIA	GEOREFERENCIAS	
Proyecto de Inversión de Infraestructura Social	Educación	Sin identificar	H AYUNTAMIENTO DE TECOMAN	258977	N	0	0	252	{meta1: {unidad_medida:Otros, meta:1.0, meta_modificada:1.0}}	1	{geo1: {cve_municipio:9, localidad:17, direccion:CALLE FRANCISCO VELASCO CURIEL PUEBLO CALERAS, 28930CALERAS, TECOMÁN COLIMAENTRE CALLE INDEPENDENCIA Y CALLE BENITO JUAREZ, CALLE IGNACIO ZARAGOZA SE ENCUENTRA ENTRE LA JUNTA MUNICIPAL Y ENFRETE DE LA IGLESIA DE LA COMUNIDAD, lon:-103.87801056, lat:18.99593273}}	
Proyecto de Inversión de Infraestructura Social	Educación	Sin identificar	H AYUNTAMIENTO DE TECOMAN	258981	N	0	0	252	{meta1: {unidad_medida:Otros, meta:1.0, meta_modificada:1.0}}	1	{geo1: {cve_municipio:9, localidad:1, direccion:CALLE RIO PAPAALOAPAN COLONIA INDECO, 28170TECOMÁN, TECOMÁN COLIMAENTRE CALLE RIO LERMA Y ANDADOR CUATRO, CALLE RIO GRUJALVA A DOS ANDADORES ANTES DE LLEGAR AL JARDIN DEL DIVINO ROSTRO EN LA COLONIA INDECO ATRAS DEL ALMACEN MUNICIPAL, lon:-103.88936699, lat:18.90564546}}	
Proyecto de Inversión de Infraestructura Social	Urbanización	Sin identificar	COMISIÓN FEDERAL DE ELECTRICIDAD	179393	N	0	0	25	{meta1: {unidad_medida:Otros, meta:50.0, meta_modificada:50.0}}	1	{geo1: {cve_municipio:9, localidad:1, direccion:CALLE CARLOS PADILLA ALVAREZ COLONIA VILLAS DEL SOL, 28130TECOMÁN, TECOMÁN COLIMAENTRE CALLE JOSE PINEDA Y CALLE FORTUNATO GALLEGOS, CALLE RENE PUENTE CERVANTES LA OBRA SE ENCUENTRA EN LA PARTE SUR DE TECOMAN, lon:-103.87085049, lat:18.89432752}}	
Proyecto de Inversión de Infraestructura Social	Urbanización	Sin identificar	COMISION FEDERAL DE ELECTRICIDAD	179525	N	0	0	17	{meta1: {unidad_medida:Otros, meta:50.0, meta_modificada:50.0}}	1	{geo1: {cve_municipio:9, localidad:80, direccion:CALLE URUGUAY COLONIA ARTICULO 27 CONSTITUCIONAL, 28910MADRID, TECOMÁN COLIMAENTRE CALLE ARGENTINA Y CALLE CERRADA, CALLE COLIMA LA OBRA SE ENCUENTRA EN LA CALLE NORTE DE LA UNIDAD DEPORTIVA, lon:-103.87476793, lat:19.08238433}}	
Proyecto de Inversión de Infraestructura Social	Urbanización	Sin identificar	COMISION FEDERAL DE ELECTRICIDAD	179550	N	0	0	84	{meta1: {unidad_medida:Otros, meta:150.0, meta_modificada:150.0}}	1	{geo1: {cve_municipio:9, localidad:1, direccion:CALLE UNICA COLONIA SAN PEDRO, 28113TECOMÁN, TECOMÁN COLIMAENTRE CALLE A PANTEON VIDA ETERNA Y CALLE A PANTEON VIDA ETERNA, CALLE A PANTEON VIDA ETERNA SE ENCUENTRA DE PUENTE EL CHOCOLATE EL CUAL SE ENCUENTRA A UNOS METROS DEL MONUMENTO DEL ARBO, lon:-103.8951354, lat:18.9354645}}	
Proyecto de Inversión de Infraestructura Social	Urbanización	Sin identificar	COMISION FEDERAL DE ELECTRICIDAD	179606	N	0	0	84	{meta1: {unidad_medida:Otros, meta:200.0, meta_modificada:200.0}}	1	{geo1: {cve_municipio:9, localidad:1, direccion:CALLE VALLE BOREAL COLONIA VALLE QUERIDO, 28120TECOMÁN, TECOMÁN COLIMAENTRE CALLE ARMERIA Y CALLE COQUIMATLAN, CALLE JOSE ANTONIO TORRES SE ENCUENTRA A UNA CUADRA DEL CAMPO DE FUTBOL DE LA COLONIA VALLE QUERIDO, lon:-103.87362445, lat:18.9284543}}	
Proyecto de Inversión de Infraestructura Social	Urbanización	Sin identificar	COMISION FEDERAL DE ELECTRICIDAD	179633	N	0	0	63	{meta1: {unidad_medida:Otros, meta:217.0, meta_modificada:217.0}}	1	{geo1: {cve_municipio:9, localidad:147, direccion:CALLE 5 DE MAYO PUEBLO TECOLAPA, 28920TECOLAPA, TECOMÁN COLIMAENTRE CALLE ZARAGOZA Y CALLE LINO REYES, CALLE INDEPENDENCIA SE VAN A TRABAJAR 3 TRAMOS CALLE ZARAGOZA Y FRANCISCO VILLA CALLE ZARAGOZA Y PROL. 2 DE ABRIL Y. EN CALLE 5 DE MAYO ESQUI, lon:-103.83159491, lat:19.02024594}}	
Proyecto de Inversión de Infraestructura Social	Agua y saneamiento	Sin identificar	COMISIÓN DE AGUA POTABLE Y ALCANTARILLADO DE TECOMÁN CONVENIO AYUNTAMIENTO	179795	N	0	0	7002	{meta1: {unidad_medida:Otros, meta:2.0, meta_modificada:0.0}}	1	{geo1: {cve_municipio:9, localidad:25, direccion:CALLE IGNACIO RAMIREZ COLONIA CERRO DE ORTEGA, 28900CERRO DE ORTEGA, TECOMÁN COLIMAENTRE CARRETERA A PLAYA AZUL Y CALLE ANTONIO LEAÑO, AVENIDA PINO SUAREZ LA OBRA SON 2 POZOS QUE SE ENCUENTRA EN ESQ. DE CARRETERA PLAYA AZUL Y CALLE IGNACIO RAMIR, lon:-103.72450996, lat:18.75370111}}	
Proyecto de Inversión de Infraestructura Social	Agua y saneamiento	Sin identificar	COMISIÓN DE AGUA POTABLE Y ALCANTARILLADO DE TECOMÁN CONVENIO AYUNTAMIENTO	179836	N	0	0	7002	{meta1: {unidad_medida:Otros, meta:1.0, meta_modificada:1.0}}	1	{geo1: {cve_municipio:9, localidad:25, direccion:AVENIDA PINO SUAREZ PUEBLO CERRO DE ORTEGA, 28900CERRO DE ORTEGA, TECOMÁN COLIMAENTRE CALLE BALVINO DAVALOS Y CALLE REY COLIMAN, CALLE VALENTIN GOMEZ FARIAS EL POZO SE UBICA A UNA CUADRA DE LA CANCHA TECHADA POR LA AV. PINO SUAREZ, lon:-103.72067057, lat:18.75068747}}	



Destino del Gasto (INFORME DEFINITIVO 2018)

En página de la Secretaría de Hacienda y Crédito Público en el apartado de Seguimiento de los Recursos Federales Transferidos (SRFT)

DETALLE_PROYECTO	DETALLE_PROYECTO	DETALLE_PROYECTO	DETALLE_PROYECTO	DETALLE_PROYECTO	DETALLE_PROYECTO	DETALLE_PROYECTO	DETALLE_PROYECTO	DETALLE_PROYECTO	DETALLE_PROYECTO	DETALLE_PROYECTO	DETALLE_PROYECTO
TIPO_PROGRAMA_PROYECTO	CLASIFICACION	SUBCLASIFICACION	INSTITUCION_EJECUTORA	NUMERO_PR_OYECTO	POBLACION_BENEFICIADA	MUJERES	HOMBRES	BENEFICIARIOS	METAS	TIPO_GEOREFERENCIA	GEOREFERENCIAS
Proyecto de Inversión de Infraestructura Social	Agua y saneamiento	Sin identificar	COMISIÓN DE AGUA POTABLE Y ALCANTARILLADO DE TECOMÁN CONVENIO AYUNTAMIENTO	180071	N	0	0	3498	{meta1: {unidad_medida:Otros, meta:1.0, meta_modificada:1.0}}	1	{geo1: {cve_municipio:9, localidad:80, direccion:CALLE CARRETERA MADRID A JALA PUEBLO ESTACIÓN MADRID, 28910MADRID, TECOMÁN COLIMA ENTRE CALLE CARRETERA MADRID A JALA Y CALLE CARRETERA MADRID A JALA, CALLE CARRETERA MADRID A JALA SE ENCUENTRA POR EL CAMINO A LA CRUZ POR LA CARRETERA MADRID A JA, lon:-103.88212886, lat:19.08827915}}
Proyecto de Inversión de Infraestructura Social	Agua y saneamiento	Sin identificar	H AYUNTAMIENTO DE TECOMAN	313815	S	111	91	0	{meta1: {unidad_medida:Metros lineales, meta:233.56, meta_modificada:233.56}}	1	{geo1: {cve_municipio:9, localidad:1, direccion:CALLE ANTONIO BARBOSA HELTH COLONIA PONCIANO ARRIAGA, 28160 TECOMÁN, TECOMÁN COLIMA ENTRE CALLE JUAN OSEGUERA VELAZQUEZ Y CALLE CERRADA, CALLE PROLONGACION TORRES QUINTERO LA OBRA SE ENCUENTRA A ESPALDAS DE PANTEON VIEJO INICIA EN, lon:-103.86633264, lat:18.91013719}}
Proyecto de Inversión de Infraestructura Social	Otros Proyectos	Sin identificar	H AYUNTAMIENTO DE TECOMAN	313885	S	231	189	0	{meta1: {unidad_medida:Otros, meta:200.0, meta_modificada:200.0}}	1	{geo1: {cve_municipio:9, localidad:1, direccion:CALLE ABASOLO COLONIA LA UNIÓN, 28130 TECOMÁN, TECOMÁN COLIMA ENTRE CALLE FERNANDO MONTES DE OCA Y CALLE AGUSTIN MELGAR, CALLE LIBERTAD ES LA CASA EJIDAL DE TECOMAN E ESPALDAS DE LA ENTRADA DE LA CENTRAL DE AUTOBUSES, lon:-103.88056363, lat:18.9134628}}
	PRODIM	Sin identificar	H AYUNTAMIENTO DE TECOMAN	419782	N	0	0	0	{meta1: {unidad_medida:Lote, meta:1.0, meta_modificada:1.0}}	1	{geo1: {cve_municipio:9, localidad:1, direccion:DADO QUE ES PRODIM EL PROYECTO SE UBICA EN LA CABECERA MUNICIPAL, lon:-103.873548, lat:18.910503}}
Proyecto de Inversión de Infraestructura Social	Agua y saneamiento	Sin identificar	H AYUNTAMIENTO DE TECOMAN	421812	S	162	132	0	{meta1: {unidad_medida:Metros lineales, meta:465.2, meta_modificada:465.2}}	1	{geo1: {cve_municipio:9, localidad:1, direccion:CALLE GUILLERMO PRIETO COLONIA TEPEYAC, 28110 TECOMÁN, TECOMÁN COLIMA ENTRE AVENIDA RODOLFO CHAVEZ CARRILLO Y CALLE CAMPO AEREO, AVENIDA ESTEBAN GARCIA LA OBRA SE UBICA A UN COSTADO DE LA ESCUELA PRIMARIA IGNACIO ALLENDE EN LA COL, lon:-103.88075212, lat:18.92337636}}
Proyecto de Inversión de Infraestructura Social	Agua y saneamiento	Sin identificar	H AYUNTAMIENTO DE TECOMAN	421936	S	37	30	0	{meta1: {unidad_medida:Metros lineales, meta:143.5, meta_modificada:143.5}}	1	{geo1: {cve_municipio:9, localidad:1, direccion:CALLE RIO YAQUI COLONIA INDECO, 28170 TECOMÁN, TECOMÁN COLIMA ENTRE CALLE RIO SOTO LA MARINA Y CALLE RIO GRIJALVA, CALLE LEONARDO B. GUTIERREZ ES LA SEGUNDA CUADRA PERPENDICULAR AL ENTRAR A LA COLONIA INDECO, lon:-103.89028431, lat:18.90650821}}
Proyecto de Inversión de Infraestructura Social	Agua y saneamiento	Sin identificar	H AYUNTAMIENTO DE TECOMAN	421993	S	180	147	0	{meta1: {unidad_medida:Metros lineales, meta:412.1, meta_modificada:412.1}}	1	{geo1: {cve_municipio:9, localidad:1, direccion:CALLE APOLONIO CONTRERAS COLONIA TUXPAN, 28190 TECOMÁN, TECOMÁN COLIMA ENTRE AVENIDA DE LOS MAESTROS Y CALLE ANTONIO VAZQUEZ JASSO, CALLE TUXPAN ES LA SEGUNDA CALLE DESPUES DE LA BODEGUITA AURRERA EN LA COLONIA, lon:-103.87715744, lat:18.89617594}}
Proyecto de Inversión de Infraestructura Social	Agua y saneamiento	Sin identificar	H AYUNTAMIENTO DE TECOMAN	422097	S	65	53	0	{meta1: {unidad_medida:Metros lineales, meta:174.1, meta_modificada:174.1}}	1	{geo1: {cve_municipio:9, localidad:1, direccion:CALLE GUADALAJARA - ESTEBAN GARCIA COLONIA COFRADÍA DE JUÁREZ, 28120 TECOMÁN, TECOMÁN COLIMA ENTRE CALLE MIGUEL BRACAMONTES Y CALLE CAMPO AEREO, CALLE TLAXCALA LA COLONIA COFRADIA DE JUAREZ ES LA QUE SE ENCUENTRA AL SUR DE LA COLO, lon:-103.87826025, lat:18.92407625}}
Proyecto de Inversión de Infraestructura Social	Agua y saneamiento	Sin identificar	H AYUNTAMIENTO DE TECOMAN	422223	S	46	38	0	{meta1: {unidad_medida:Metros lineales, meta:180.0, meta_modificada:180.0}}	1	{geo1: {cve_municipio:9, localidad:1, direccion:CALLE MORELOS COLONIA TECOMÁN CENTRO, 28100 TECOMÁN, TECOMÁN COLIMA ENTRE AVENIDA ALLENDE Y CALLE GRISELDA ALVAREZ, CALLE MEDELLIN LA OBRA SE ENCUENTRA UBICADA EN LA COLONIA CENTRO A UNA CUADRA DEL ANDADOR LOPEZ MATEOS, lon:-103.87404542, lat:18.91227231}}
Proyecto de Inversión de Infraestructura Social	Educación	Sin identificar	H AYUNTAMIENTO DE TECOMAN	422289	S	347	284	0	{meta1: {unidad_medida:Metros Cuadrados, meta:55.0, meta_modificada:55.0}}	1	{geo1: {cve_municipio:9, localidad:1, direccion:CALLE RIO PAPALOAPAN COLONIA LIBERTAD, 28170 TECOMÁN, TECOMÁN COLIMA ENTRE CALLE TECUANILLO Y CALLE GUAYABAL, CALLE RIO BALSAS ES LA PRIMARIA QUE SE ENCUENTRA A UN COSTADO DEL JARDIN DE LA COLONIA LIBERTAD LA CUAL SE LLAMA DEL MIS, lon:-103.8901675, lat:18.90167284}}



Destino del Gasto (INFORME DEFINITIVO 2018)

En página de la Secretaría de Hacienda y Crédito Público en el apartado de Seguimiento de los Recursos Federales Transferidos (SRFT)

DETALLE_PROYECTO	DETALLE_PROYECTO	DETALLE_PROYECTO	DETALLE_PROYECTO	DETALLE_PR	DETALLE_PR	DETALLE_PR	DETALLE_PR	DETALLE_PR	DETALLE_PR	DETALLE_PR	DETALLE_PR	DETALLE_PR
TIPO_PROGRAMA_PROYECTO	CLASIFICACION	SUBCLASIFICACION	INSTITUCION_EJECUTORA	NUMERO_PR	POBLACION	MUJERES	HOMBRES	BENEFICIARI	METAS	TIPO_GEOR	GEOREFERENCIAS	REFERENCIA
				YECTO	BENEFICIADA			OS		EFERENCIA		
Proyecto de Inversión de Infraestructura Social	Educación	Sin identificar	H AYUNTAMIENTO DE TECOMAN	422321	S	347	284	0	{meta1: {unidad_medida:Metros Cuadrados, meta:600.0, meta_modificada:600.0}}	1	{geo1: {cve_municipio:9, localidad:1, direccion:CALLE GUILLERMO PRIETO COLONIA TEPEYAC, 28110 TECOMÁN, TECOMÁN COLIMA ENTRE AVENIDA RODOLFO CHAVEZ CARRILLO Y CALLE MANUEL GUDIÑO, AVENIDA ESTEBAN GARCIA LA ESCUELA SE ENCUENTRA A UNA CUADRA DEL POLIDEPORTIVO Y CANCHA DE FUTBOL RA, lon:-103.88055656, lat:18.92355941}}	
Proyecto de Inversión de Infraestructura Social	Urbanización	Sin identificar	H AYUNTAMIENTO DE TECOMAN	422452	S	1201	983	0	{meta1: {unidad_medida:Otros, meta:65.0, meta_modificada:65.0}}	1	{geo1: {cve_municipio:9, localidad:1, direccion:AVENIDA INSURGENTES - LOPEZ MATEOS COLONIA TECOMÁN CENTRO, 28100 TECOMÁN, TECOMÁN COLIMA ENTRE AVENIDA MARCIANO CABRERA Y CALLE LIBERTAD, AVENIDA LOPEZ MATEOS EL ALUMBRADO ES EN LA AVENIDA PRINCIPAL DE ACCESO A TECOMAN DESDE BODEG, lon:-103.87410585, lat:18.91171133}}	
Proyecto de Inversión de Infraestructura Social	Transportes y vialidades	Sin identificar	H AYUNTAMIENTO DE TECOMAN	422492	S	129	106	0	{meta1: {unidad_medida:Metros Cuadrados, meta:3035.9, meta_modificada:3035.9}}	1	{geo1: {cve_municipio:9, localidad:80, direccion:AVENIDA AMERICAS PUEBLO ESTACIÓN MADRID, 28910 MADRID, TECOMÁN COLIMA ENTRE CALLE URUGUAY Y CALLE MEXICO, CALLE ECUADOR LA OBRA SE ENCUENTRA EN CALLE DE ACCESO PRINCIPAL DE LA COMUNIDAD LA CUAL ES LA AV. AMERICAS DE CALLE URUGUAY , lon:-103.86957612, lat:19.08377741}}	
	Otros Proyectos	Sin identificar	H AYUNTAMIENTO DE TECOMAN	422769	N	0	0	0	{meta1: {unidad_medida:Vehiculos , meta:1.0, meta_modificada:1.0}}	1	{geo1: {cve_municipio:9, localidad:1, direccion:DADO QUE ES GASTO INDIRECTO EL PROYECTO SE UBICA EN LA CABECERA MUNICIPAL, lon:-103.873548, lat:18.910503}}	
Proyecto de Inversión de Infraestructura Social	Agua y saneamiento	Sin identificar	H AYUNTAMIENTO DE TECOMAN	422831	S	42	34	0	{meta1: {unidad_medida:Metros lineales, meta:155.0, meta_modificada:155.0}}	1	{geo1: {cve_municipio:9, localidad:25, direccion:CALLE MANUEL ALVAREZ PUEBLO CERRO DE ORTEGA, 28900 CERRO DE ORTEGA, TECOMÁN COLIMA ENTRE CALLE REY COLIMAN Y CALLE GREGORIO TORRES QUINTERO, CALLE INDEPENDENCIA LA OBRA SE ENCUENTRA A 2 CUADRAS PARALELA A LA CANCHA TECHADA HACIA E, lon:-103.72143232, lat:18.7488994}}	
	PRODIM	Sin identificar	H AYUNTAMIENTO DE TECOMAN	419670	N	0	0	0	{meta1: {unidad_medida:Lote, meta:1.0, meta_modificada:1.0}}	1	{geo1: {cve_municipio:9, localidad:1, direccion:DADO QUE ES PRODIM EL PROYECTO SE UBICA EN LA CABECERA MUNICIPAL, lon:-103.873548, lat:18.910503}}	
Proyecto de Inversión de Infraestructura Social	Agua y saneamiento	Sin identificar	H AYUNTAMIENTO DE TECOMAN	422027	S	42	34	0	{meta1: {unidad_medida:Metros lineales, meta:156.65, meta_modificada:156.65}}	1	{geo1: {cve_municipio:9, localidad:11, direccion:CALLE BELICE COLONIA BAYARDO, 28934 COLONIA BAYARDO, TECOMÁN COLIMA ENTRE CALLE NICARAGUA Y CALLE CHILE, CALLE ELIAS LOZANO SE ENCUENTRA A UNA CUADRA DEL CENTRO COMUNITARIO DE LA COLONIA SAN MARTIN, lon:-103.9196374, lat:18.94663621}}	
Proyecto de Inversión de Infraestructura Social	Agua y saneamiento	Sin identificar	H AYUNTAMIENTO DE TECOMAN	422065	S	49	40	0	{meta1: {unidad_medida:Metros lineales, meta:174.8, meta_modificada:174.8}}	1	{geo1: {cve_municipio:9, localidad:11, direccion:CALLE NICARAGUA COLONIA BAYARDO, 28934 COLONIA BAYARDO, TECOMÁN COLIMA ENTRE CALLE PANAMA Y CALLE BELICE, CALLE COLOMBIA LA CALLE SE ENCUENTRA A UNA CUADRA DEL CENTRO DE DESARROLLO COMUNITARIO Y EL JARDIN DE LA COLONIA SAN MARTIN, lon:-103.9195916, lat:18.94663621}}	
Proyecto de Inversión de Infraestructura Social	Agua y saneamiento	Sin identificar	H AYUNTAMIENTO DE TECOMAN	422138	S	111	91	0	{meta1: {unidad_medida:Metros lineales, meta:306.4, meta_modificada:306.4}}	1	{geo1: {cve_municipio:9, localidad:1, direccion:CALLE COLEGIO MILITAR COLONIA COFRADÍA DE JUÁREZ, 28120 TECOMÁN, TECOMÁN COLIMA ENTRE CALLE VERACRUZ Y CALLE GUADALAJARA, CALLE JAVIER MINA SE ENCUENTRA EN LA CALLE COLEGIO MILITAR ENTRE LAS CALLES VERACRUZ Y GUADALAJARA EN LA COL, lon:-103.87627729, lat:18.92651753}}	
Proyecto de Inversión de Infraestructura Social	Agua y saneamiento	Sin identificar	H AYUNTAMIENTO DE TECOMAN	422171	S	60	49	0	{meta1: {unidad_medida:Metros lineales, meta:203.5, meta_modificada:203.5}}	1	{geo1: {cve_municipio:9, localidad:1, direccion:CALLE USUMACINTA Y RIO BALSAS COLONIA INDECO, 28170 TECOMÁN, TECOMÁN COLIMA ENTRE CALLE RIO BALSAS Y CALLE RIO PAPALOAPAN, ANDADOR SEIS LA OBRA SE ENCUENTRA A UN COSTADO Y EN FORMA PERPENDICULAR A LA IGLESIA DIVINO ROSTRO D E LA C, lon:-103.89053643, lat:18.9046203}}	



Destino del Gasto (INFORME DEFINITIVO 2018)

En página de la Secretaría de Hacienda y Crédito Público en el apartado de Seguimiento de los Recursos Federales Transferidos (SRFT)

DETALLE_PROYECTO	DETALLE_PROYECTO	DETALLE_PROYECTO	DETALLE_PROYECTO	DETALLE_PROYECTO	DETALLE_PROYECTO	DETALLE_PROYECTO	DETALLE_PROYECTO	DETALLE_PROYECTO	DETALLE_PROYECTO	DETALLE_PROYECTO	DETALLE_PROYECTO
TIPO_PROGRAMA_PROYECTO	CLASIFICACION	SUBCLASIFICACION	INSTITUCION_EJECUTORA	NUMERO_PROYECTO	POBLACION_BENEFICIADA	MUJERES	HOMBRES	BENEFICIARIOS	METAS	TIPO_GEORREFERENCIA	GEORREFERENCIAS
Proyecto de Inversión de Infraestructura Social	Educación	Sin identificar	H AYUNTAMIENTO DE TECOMAN	422401	5	347	284	0	{meta1: {unidad_medida:Metros Cuadrados, meta:754.0, meta_modificada:754.0}}	1	{geo1: {cve_municipio:9, localidad:1, direccion:CALLE LAS HADAS COLONIA GUSTAVO DÍAZ ORDAZ, 28190 TECOMÁN, TECOMÁN COLIMA ENTRE CALLE SEGUNDA Y CALLE PRIMERA, CALLE PUERTO DE MANZANILLO LA ESCUELA PRIMARIA SE ENCUENTRA ENTRE LAS CALLES LAS HADAS PRIMERA SEGUNDA Y PUERTO DE MANZ, lon:-103.87710379, lat:18.89774928}}
Proyecto de Inversión de Infraestructura Social	Transportes y vialidades	Sin identificar	H AYUNTAMIENTO DE TECOMAN	422562	5	35	28	0	{meta1: {unidad_medida:Metros Cuadrados, meta:1453.4, meta_modificada:1453.4}}	1	{geo1: {cve_municipio:9, localidad:28, direccion:CALLE BENITO JUAREZ PUEBLO COFRADÍA DE MORELOS, 28935 COFRADÍA DE MORELOS, TECOMÁN COLIMA ENTRE CALLE PIPILA Y CALLE MIGUEL HIDALGO, CALLE MORELOS EL TRAMO SE ENCUENTRA EN LA ENTRADA DE LA UNIDAD DEPORTIVA DE LA COMUNIDAD Y ESTA L, lon:-103.83449897, lat:18.86561176}}
Proyecto de Inversión de Infraestructura Social	Transportes y vialidades	Sin identificar	H AYUNTAMIENTO DE TECOMAN	422596	5	69	57	0	{meta1: {unidad_medida:Metros Cuadrados, meta:111.23, meta_modificada:111.23}}	1	{geo1: {cve_municipio:9, localidad:41, direccion:CALLE JOSE MARIA MORELOS PUEBLO CHANCHOPA, 28945 CHANCHOPA, TECOMÁN COLIMA ENTRE CALLE INDEPENDENCIA Y CALLE MIGUEL HIDALGO, CALLE FRANCISCO I MADERO EL TRAMO DE OBRA SE UBICA A UN COSTADO DEL JARDIN PRINCIPAL DE LA COMUNIDAD Y OT, lon:-103.7364945, lat:18.86532337}}
Proyecto de Inversión de Infraestructura Social	Agua y saneamiento	Sin identificar	H. AYUNTAMIENTO DE TECOMAN	CDI-001	5	1733	1418	0	{meta1: {unidad_medida:Piezas, meta:1.0, meta_modificada:1.0}}	1	{geo1: {cve_municipio:9, localidad:80, direccion:Calle Gral. Manuel Alvarez 200, Madrid, 28910 Madrid, Col., México, lon:-103.86920929, lat:19.08856225}}
Proyecto de Inversión de Infraestructura Social	Agua y saneamiento	Sin identificar	H. AYUNTAMIENTO DE TECOMAN	CDI-002	5	300	246	0	{meta1: {unidad_medida:Metros lineales, meta:1800.0, meta_modificada:1800.0}}	1	{geo1: {cve_municipio:9, localidad:30, direccion:Unnamed Road, Colima, México, lon:-103.94654274, lat:18.8826556}}



Destino del Gasto

En página de la Secretaría de Hacienda y Crédito Público en el apartado de Seguimiento de los Recursos Federales Transferidos (SRFT)

DETALLE_PROYECTO	DETALLE_PROYECTO	AVANCE_FINANCIERO	AVANCE_FINANCIERO	AVANCE_FINANCIERO	AVANCE_FINANCIERO	AVANCE_FINANCIERO	AVANCE_FINANCIERO	AVANCES_FISICOS	FOTOS	ESTATUS	FLUJO
FECHA_INICIO	FECHA_TERMINO	RECAUDADO	COMPROMETIDO	DEVENGADO	EJERCIDO	PAGADO	CONTRATOS	AVANCES_FISICOS	CARPETA_FOTOS	ESTATUS	FLUJO
23-07-2018	15-10-2018	899247.9	899247.9	899247.9	899247.9	899247.9	{ctto1: {tipo_obra:Administración directa, numero_contrato:46950, contratista:, convocante:MUNICIPIO DE TECOMAN, COL, monto:900000.0, importe_modificado:900000.0}}	{meta1: {unidad_medida:Metros lineales, avance:2222.0}}	{1308615/proyecto_INICIO, 1308615/proyecto_FIN, 1308615/proyecto_PROCESO, 1308615/proyecto_FIN}	En Ejecución	Validado avances
16-10-2018	31-12-2018	60000	60000	60000	60000	60000	{ctto1: {tipo_obra:Administración directa, numero_contrato:48234, contratista:, convocante:MUNICIPIO DE TECOMAN, COL, monto:60000.0, importe_modificado:60000.0}}	{meta1: {unidad_medida:Otros, avance:1.0}}	{1473676/proyecto_INICIO, 1473676/proyecto_FIN, 1473676/proyecto_PROCESO}	En Ejecución	Validado avances
22-11-2016	31-12-2016	592928.81	592928.81	592928.81	592928.81	592928.81	{ctto1: {tipo_obra:Obra, numero_contrato:OPTEC-3X1 MIGRANTES -043-2016, contratista:CORPORATIVO CONSTRUCTOR DE LA COSTA, S.A. DE C.V, convocante:MUNICIPIO DE TECOMAN COL., monto:592928.82, importe_modificado:592928.82}}	{meta1: {unidad_medida:Otros, avance:1.0}}	{857218/proyecto_PROCESO, 857218/proyecto_INICIO, 857218/proyecto_PROCESO}	En Ejecución	Validado avances
22-11-2016	31-12-2016	135986.2	135986.2	135986.2	135986.2	135986.2	{ctto1: {tipo_obra:Obra, numero_contrato:OPTEC-3X1 MIGRANTES -044-2016 (01), contratista:TECNICAS Y SOLUCIONES CONSTRUCTIVAS SA DE CV, convocante:MUNICIPIO DE TECOMAN COL, monto:135984.54, importe_modificado:135984.54}}	{meta1: {unidad_medida:Metros Cuadrados, avance:1.0}}	{857219/proyecto_INICIO, 857219/proyecto_PROCESO, 857219/proyecto_FIN}	En Ejecución	Validado avances
22-11-2016	31-12-2016	419574.28	419574.28	419574.28	419574.28	419574.28	{ctto1: {tipo_obra:Obra, numero_contrato:OPTEC-3X1 MIGRANTES -044-2016 (02), contratista:TECNICAS Y SOLUCIONES CONSTRUCTIVAS SA DE CV (, convocante:MUNICIPIO DE TECOMAN COL., monto:419575.95, importe_modificado:419575.95}}	{meta1: {unidad_medida:Metros Cuadrados, avance:1.0}}	{857221/proyecto_INICIO, 857221/proyecto_PROCESO, 857221/proyecto_FIN}	En Ejecución	Validado avances
09-11-2017		1161803.1	1161803.1	1161803.1	1161803.1	1161803.1	Sin contratos nuevos en el trimestre	{meta1: {unidad_medida:Metros Cuadrados, avance:1.0}}	{1181023/proyecto_INICIO, 1181023/proyecto_FIN, 1181023/proyecto_PROCESO}	Terminado	Validado avances
01-08-2018	31-12-2018	1025000	1025000	1025000	1025000	1025000	{ctto1: {tipo_obra:Administración directa, numero_contrato:46942, contratista:, convocante:MUNICIPIO DE TECOMAN, COL., monto:1025000.0, importe_modificado:1025000.0}}	{meta1: {unidad_medida:Metros Cuadrados, avance:357.0}}	{1309049/proyecto_INICIO, 1309049/proyecto_FIN, 1309049/proyecto_PROCESO}	En Ejecución	Validado avances
21-11-2017	20-04-2018	3384488.09	3384488.09	3384488.09	3384488.09	3384488.09	{ctto1: {tipo_obra:Obra, numero_contrato:OPTEC-FOMET-037-2017, contratista:CORPORATIVO CONSTRUCTOR DE LA COSTA, S.A. DE C.V., convocante:MUNICIPIO DE TECOMAN, COL., monto:3384488.09, importe_modificado:3384488.09}}	{meta1: {unidad_medida:Metros, avance:594.0}}	{1498930/proyecto_INICIO, 1498930/proyecto_FIN, 1498930/proyecto_PROCESO}	Terminado	Validado avances
01-01-2016	31-12-2016	6527400	6527400	6527400	6527400	6527400	{ctto1: {tipo_obra:Obra, numero_contrato:OPTEC- PRODER-13-2016(2), contratista:CARLOS ISAIAS DURAN OROZCO, convocante:municipio de Tecoman, monto:6304807.93, importe_modificado:6600000.0}}	{meta1: {unidad_medida:Otros, avance:1.0}}	{837681/proyecto_INICIO, 837681/proyecto_PROCESO, 837681/proyecto_FIN}	En Ejecución	Validado avances

Destino del Gasto

En página de la Secretaría de Hacienda y Crédito Público en el apartado de Seguimiento de los Recursos Federales Transferidos (SRFT)

DETALLE_PROYECTO	DETALLE_PROYECTO	AVANCE_FINANCIERO	AVANCE_FINANCIERO	AVANCE_FINANCIERO	AVANCE_FINANCIERO	AVANCE_FINANCIERO	AVANCE_FINANCIERO	AVANCES_FISICOS	FOTOS	ESTATUS	FLUJO
FECHA_INICIO	FECHA_TERMINO	RECAUDADO	COMPROMETIDO	DEVENGADO	EJERCIDO	PAGADO	CONTRATOS	AVANCES_FISICOS	CARPETA_FOTOS	ESTATUS	FLUJO
01-01-2018	01-12-2018	1978000	1978000	1978000	1978000	1978000	{ctto1: {tipo_obra:Obra, numero_contrato:OPTEC-PRODER-035-2018, contratista:JUAN CARLOS LOZANO SALAZAR, convocante:MUNICIPIO DE TECOMAN, COL., monto:1973934.07, importe_modificado:1978000.0}}	{meta1: {unidad_medida:Metros Cuadrados, avance:700.0}}	{1274987/proyecto_INICIO, 1274987/proyecto_PROCESO, 1274987/proyecto_FIN}	Terminado	Validado avances
01-08-2016	31-12-2016	223884.43	223884.43	223884.43	223884.43	223884.43	{ctto1: {tipo_obra:Obra, numero_contrato:OPTEC-FISM-020-2016, contratista:PROYECTOS DE CONSTRUCCION Y SERVICIOS S.A. DE C.V., convocante:MUNICIPIO DE TECOMAN COL., monto:223884.43, importe_modificado:223884.43}}	{meta1: {unidad_medida:Metros Cuadrados, avance:1.0}}	{792671/proyecto_FIN, 792671/proyecto_INICIO, 792671/proyecto_PROCESO}	En Ejecución	Validado avances
15-07-2016	30-09-2016	263149.16	263149.16	263149.16	263149.16	263149.16	{ctto1: {tipo_obra:Administración directa, numero_contrato:14419, contratista:, convocante:MUNICIPIO DE TECOMAN COL, monto:263149.16, importe_modificado:263149.16}}	{meta1: {unidad_medida:Lotes, avance:1.0}}	{792682/proyecto_FIN, 792682/proyecto_PROCESO, 792682/proyecto_INICIO}	En Ejecución	Validado avances
01-08-2016	31-12-2016	99713.18	99713.18	99713.18	99713.18	99713.18	{ctto1: {tipo_obra:Obra, numero_contrato:OPTEC-FISM-04/012-2016, contratista:CORPORATIVO CONSTRUCTOR DE LA COSTA, S.A. DE C.V., convocante:MUNICIPIO DE TECOMAN COL., monto:99713.18, importe_modificado:99713.18}}	{meta1: {unidad_medida:Metros Cuadrados, avance:1.0}}	{792685/proyecto_PROCESO, 792685/proyecto_FIN, 792685/proyecto_INICIO}	En Ejecución	Validado avances
01-08-2016	31-12-2016	699075.18	699075.18	699075.18	699075.18	699075.18	{ctto1: {tipo_obra:Obra, numero_contrato:OPTEC-FISM-029-2016, contratista:JUAN CARLOS LOZANO SALAZAR, convocante:MUNICIPIO DE TECOMAN COL., monto:699075.18, importe_modificado:699075.18}}	{meta1: {unidad_medida:Metros Cuadrados, avance:1.0}}	{798154/proyecto_FIN, 798154/proyecto_PROCESO, 798154/proyecto_INICIO}	En Ejecución	Validado avances
01-08-2016	31-12-2016	99829.74	99829.74	99829.74	99829.74	99829.74	{ctto1: {tipo_obra:Obra, numero_contrato:OPTEC-FISM-038-2016, contratista:HUGO FERNANDO SOSA ORTEGA, convocante:MUNICIPIO DE TECOMAN COL., monto:99829.76, importe_modificado:99829.76}}	{meta1: {unidad_medida:Metros Cuadrados, avance:1.0}}	{798160/proyecto_PROCESO, 798160/proyecto_FIN, 798160/proyecto_INICIO}	En Ejecución	Validado avances
01-08-2016	31-12-2016	149380.65	149380.65	149380.65	149380.65	149380.65	{ctto1: {tipo_obra:Obra, numero_contrato:OPTEC-FISM-015-2016, contratista:Multiservicios Tecnicos de Manzanillo (, convocante:MUNICIPIO DE TECOMAN COL., monto:149380.72, importe_modificado:149380.72}}	{meta1: {unidad_medida:Metros Cuadrados, avance:1.0}}	{803660/proyecto_INICIO, 803660/proyecto_PROCESO, 803660/proyecto_FIN, 803660/proyecto_INICIO}	En Ejecución	Validado avances
21-07-2016	31-12-2016	254098.46	254098.46	254098.46	254098.46	254098.46	{ctto1: {tipo_obra:Administración directa, numero_contrato:14464, contratista:, convocante:MUNICIPIO DE TECOMAN COL., monto:254098.46, importe_modificado:254098.46}}	{meta1: {unidad_medida:Vehículos, avance:1.0}}	{814554/proyecto_FIN, 814554/proyecto_PROCESO, 814554/proyecto_INICIO}	En Ejecución	Validado avances
15-07-2016	30-09-2016	380499.72	380499.72	380499.72	380499.72	380499.72	{ctto1: {tipo_obra:Administración directa, numero_contrato:15097, contratista:, convocante:MUNICIPIO DE TECOMAN COL., monto:380499.72, importe_modificado:380499.72}}	{meta1: {unidad_medida:Lotes, avance:1.0}}	{825431/proyecto_PROCESO, 825431/proyecto_FIN, 825431/proyecto_INICIO}	En Ejecución	Validado avances
22-11-2016	31-12-2016	149645.7	149645.7	149645.7	149645.7	149645.7	{ctto1: {tipo_obra:Obra, numero_contrato:OPTEC-FISM-042-2016, contratista:JORGE EUGENIO SILVA GALVAN, convocante:MUNICIPIO DE TECOMAN COL, monto:149645.7, importe_modificado:149645.7}}	{meta1: {unidad_medida:Otros, avance:1.0}}	{856998/proyecto_INICIO, 856998/proyecto_PROCESO, 856998/proyecto_FIN}	En Ejecución	Validado avances
01-07-2016	31-12-2016	258891.26	258891.26	258891.26	258891.26	258891.26	{ctto1: {tipo_obra:Obra, numero_contrato:OPTEC-FISM-031-2016, contratista:BARUC CONSTRUCCIONES, convocante:MUNICIPIO DE TECOMAN COL, monto:258891.26, importe_modificado:258891.26}}	{meta1: {unidad_medida:Metros Cuadrados, avance:1.0}}	{857216/proyecto_INICIO, 857216/proyecto_FIN, 857216/proyecto_PROCESO}	En Ejecución	Validado avances



Destino del Gasto

En página de la Secretaría de Hacienda y Crédito Público en el apartado de Seguimiento de los Recursos Federales Transferidos (SRFT)

DETALLE_PROYECTO	DETALLE_PROYECTO	AVANCE_FINANCIERO	AVANCE_FINANCIERO	AVANCE_FINANCIERO	AVANCE_FINANCIERO	AVANCE_FINANCIERO	AVANCE_FINANCIERO	AVANCE_FINANCIERO	AVANCES_FISICOS	FOTOS	ESTATUS	FLUJO
FECHA_INICIO	FECHA_TERMINO	RECAUDADO	COMPROMETIDO	DEVENGADO	EJERCIDO	PAGADO	CONTRATOS		AVANCES_FISICOS	CARPETA_FOTOS	ESTATUS	FLUJO
01-11-2016	31-12-2016	378956.94	378956.94	378956.94	378956.94	378956.94	{ctto1: {tipo_obra:Obra, numero_contrato:OPTEC-FISM-036-2016, contratista:JAIME ALEJANDRO PIZANO SILVA, convocante:MUNICIPIO DE TECOMAN COL., monto:378956.94, importe_modificado:378956.94}}	{meta1: {unidad_medida:Metros Cuadrados, avance:1.0}}	(857236/proyecto_PROCESO, 857236/proyecto_FIN, 857236/proyecto_INICIO)	En Ejecución	Validado avances	
01-09-2016	31-12-2016	477295.22	477295.22	477295.22	477295.22	477295.22	{ctto1: {tipo_obra:Obra, numero_contrato:OPTEC-FISM-030-2016, contratista:JUAN CARLOS LOZANO SALAZAR, convocante:MUNICIPIO DE TECOMAN COL., monto:477295.22, importe_modificado:477295.22}}	{meta1: {unidad_medida:Metros Cuadrados, avance:1.0}}	(857237/proyecto_FIN, 857237/proyecto_INICIO, 857237/proyecto_PROCESO, 857237/proyecto_INICIO)	En Ejecución	Validado avances	
01-09-2016	31-12-2016	3137033.6	3137033.6	3137033.6	3137033.6	3137033.6	{ctto1: {tipo_obra:Obra, numero_contrato:OPTEC-FISM-016-2016, contratista:Jagovi Construcciones, S.A. de C.V., convocante:MUNICIPIO DE TECOMAN COL, monto:2852735.89, importe_modificado:3137033.6}}	{meta1: {unidad_medida:Metros Cuadrados, avance:1.0}}	(857247/proyecto_PROCESO, 857247/proyecto_FIN, 857247/proyecto_INICIO)	En Ejecución	Validado avances	
01-10-2016	31-12-2016	598837.26	598837.26	598837.26	598837.26	598837.26	{ctto1: {tipo_obra:Obra, numero_contrato:OPTEC-FISM-028-2016, contratista:MORALES ARMENTA CONSTRUCCIONES, S.A. DE C.V., convocante:MUNICIPIO DE TECOMAN COL., monto:598837.26, importe_modificado:598837.26}}	{meta1: {unidad_medida:Metros Cuadrados, avance:1.0}}	(857249/proyecto_PROCESO, 857249/proyecto_FIN, 857249/proyecto_INICIO)	En Ejecución	Validado avances	
01-09-2016	31-12-2016	325862.22	325862.22	325862.22	325862.22	325862.22	{ctto1: {tipo_obra:Obra, numero_contrato:OPTEC-FISM-033-2016, contratista:NORMA ALEJANDRA MOLINA HERNANDEZ, convocante:MUNICIPIO DE TECOMAN COL., monto:325862.32, importe_modificado:325862.32}}	{meta1: {unidad_medida:Metros Cuadrados, avance:1.0}}	(857287/proyecto_FIN, 857287/proyecto_PROCESO, 857287/proyecto_INICIO)	En Ejecución	Validado avances	
01-09-2016	31-12-2016	44756.36	44756.36	44756.36	44756.36	44756.36	{ctto1: {tipo_obra:Obra, numero_contrato:OPTEC-FISM-03/07-2016, contratista:NORMA ALEJANDRA MOLINA HERNANDEZ, convocante:MUNICIPIO DE TECOMAN COL, monto:44756.36, importe_modificado:44756.36}}	{meta1: {unidad_medida:Metros Cuadrados, avance:1.0}}	(857295/proyecto_PROCESO, 857295/proyecto_FIN, 857295/proyecto_INICIO)	En Ejecución	Validado avances	
01-09-2016	31-12-2016	260132.56	260132.56	260132.56	260132.56	260132.56	{ctto1: {tipo_obra:Obra, numero_contrato:OPTEC-FISM-041-2016 (02), contratista:JORGE EUGENIO SILVA GALVAN, convocante:MUNICIPIO DE TECOMAN COL., monto:260134.02, importe_modificado:260134.02}}	{meta1: {unidad_medida:Metros Cuadrados, avance:1.0}}	(857297/proyecto_INICIO, 857297/proyecto_PROCESO, 857297/proyecto_FIN)	En Ejecución	Validado avances	
01-09-2016	31-12-2016	169841.03	169841.03	169841.03	169841.03	169841.03	{ctto1: {tipo_obra:Obra, numero_contrato:OPTEC-FISM-041-2016 (01), contratista:JORGE EUGENIO SILVA GALVAN, convocante:MUNICIPIO DE TECOMAN COL., monto:169839.57, importe_modificado:169839.57}}	{meta1: {unidad_medida:Otros, avance:1.0}}	(857298/proyecto_INICIO, 857298/proyecto_PROCESO, 857298/proyecto_FIN)	En Ejecución	Validado avances	
22-11-2016	31-12-2016	677472.43	677472.43	677472.43	677472.43	677472.43	{ctto1: {tipo_obra:Obra, numero_contrato:OPTEC-FISM-037-2016, contratista:OSDY ALEJANDRO MEJIA GALLARDO, convocante:MUNICIPIO DE TECOMAN COL, monto:677472.43, importe_modificado:677472.43}}	{meta1: {unidad_medida:Metros Cuadrados, avance:1.0}}	(857308/proyecto_FIN, 857308/proyecto_PROCESO, 857308/proyecto_INICIO)	En Ejecución	Validado avances	
01-09-2016	31-12-2016	499314.72	499314.72	499314.72	499314.72	499314.72	{ctto1: {tipo_obra:Obra, numero_contrato:OPTEC-FISM-040-2016, contratista:COLECTIVO A5 s.a. de c.v., convocante:MUNICIPIO DE TECOMAN COL, monto:499295.02, importe_modificado:499295.02}}	{meta1: {unidad_medida:Otros, avance:1.0}}	(857324/proyecto_FIN, 857324/proyecto_INICIO, 857324/proyecto_PROCESO)	En Ejecución	Validado avances	
01-09-2016	31-12-2016	113768.55	113768.55	113768.55	113768.55	113768.55	{ctto1: {tipo_obra:Obra, numero_contrato:OPTEC-FISM-040-2016 (02), contratista:COLECTIVO A5 s.a. de c.v., convocante:MUNICIPIO DE TECOMAN COL, monto:113788.25, importe_modificado:113788.25}}	{meta1: {unidad_medida:Metros Cuadrados, avance:1.0}}	(857325/proyecto_PROCESO, 857325/proyecto_INICIO, 857325/proyecto_FIN)	En Ejecución	Validado avances	
22-11-2016	31-12-2016	149930	149930	149930	149930	149930	{ctto1: {tipo_obra:Obra, numero_contrato:OPTEC-FISM-034-2016, contratista:JUAN CARLOS LOZANO SALAZAR, convocante:MUNICIPIO DE TECOMAN COL, monto:149930.0, importe_modificado:149930.0}}	{meta1: {unidad_medida:Metros Cuadrados, avance:1.0}}	(857328/proyecto_PROCESO, 857328/proyecto_FIN, 857328/proyecto_INICIO)	En Ejecución	Validado avances	



Destino del Gasto

En página de la Secretaría de Hacienda y Crédito Público en el apartado de Seguimiento de los Recursos Federales Transferidos (SRFT)

DETALLE_PROYECTO	DETALLE_PROYECTO	AVANCE_FINANCIERO	AVANCE_FINANCIERO	AVANCE_FINANCIERO	AVANCE_FINANCIERO	AVANCE_FINANCIERO	AVANCE_FINANCIERO	AVANCE_FINANCIERO	AVANCES_FISICOS	FOTOS	ESTATUS	FLUJO
FECHA_INICIO	FECHA_TERMINO	RECAUDADO	COMPROMETIDO	DEVENGADO	EJERCIDO	PAGADO	CONTRATOS	AVANCES_FISICOS	CARPETA_FOTOS	ESTATUS	FLUJO	
20-03-2018	15-10-2018	2200000	2200000	2200000	2200000	2200000	{ctto1: {tipo_obra:Obra, numero_contrato:OPTEC-FAIS-001-2018, contratista:JUAN CARLOS LOZANO SALAZAR, convocante:Municipio de tecoman, Col, monto:2200000.0, importe_modificado:2200000.0}}	{meta1: {unidad_medida:Metros Cuadrados, avance:186.0}}	{1223192/proyecto_FIN, 1223192/proyecto_PROCESO, 1223192/proyecto_INICIO}	Terminado	Validado avances	
28-05-2018	15-10-2018	199997.82	199997.82	199997.82	199997.82	199997.82	{ctto1: {tipo_obra:Obra, numero_contrato:OPTEC-FAIS-033-2018, contratista:ARKONCRETO CONSTRUCCIONES SA DE CV, convocante:MUNICIPIO DE TECOMAN, COL., monto:199997.82, importe_modificado:200000.0}}	{meta1: {unidad_medida:Metros Cuadrados, avance:729.0}}	{1223723/proyecto_FIN, 1223723/proyecto_PROCESO, 1223723/proyecto_INICIO}	En Ejecución	Validado avances	
28-05-2018	15-10-2018	97522.46	97522.46	97522.46	97522.46	97522.46	{ctto1: {tipo_obra:Obra, numero_contrato:OPTEC-FAIS-032-2018, contratista:MARCO ANTONIO GONZALEZ VIRGEN, convocante:Municipio de tecoman, Col, monto:97522.46, importe_modificado:98000.0}}	{meta1: {unidad_medida:Metros Cuadrados, avance:95.0}}	{1223844/proyecto_FIN, 1223844/proyecto_PROCESO, 1223844/proyecto_INICIO}	En Ejecución	Validado avances	
23-04-2018	15-10-2018	987000	987000	987000	987000	987000	{ctto1: {tipo_obra:Obra, numero_contrato:OPTEC-FAIS-009-2018, contratista:Eva Ivett Cruz Sanchez, convocante:Municipio de tecoman, Col., monto:987000.0, importe_modificado:987000.0}}	{meta1: {unidad_medida:Metros Cuadrados, avance:40.0}}	{1223861/proyecto_PROCESO, 1223861/proyecto_FIN, 1223861/proyecto_INICIO}	Terminado	Validado avances	
20-03-2018	15-10-2018	409749.99	409749.99	409749.99	409749.99	409749.99	{ctto1: {tipo_obra:Obra, numero_contrato:OPTEC-FAIS-019-2018, contratista:JUAN CARLOS LOZANO SALAZAR, convocante:Municipio de tecoman, Col., monto:409749.99, importe_modificado:410000.0}}	{meta1: {unidad_medida:Metros Cuadrados, avance:93.18}}	{1223862/proyecto_INICIO, 1223862/proyecto_PROCESO, 1223862/proyecto_FIN}	En Ejecución	Validado avances	
20-03-2018	15-10-2018	751906.91	751906.91	751906.91	751906.91	751906.91	{ctto1: {tipo_obra:Obra, numero_contrato:OPTEC-FAIS-014-2018, contratista:CONSTRUCCIONES ALTERRA DE TECOMAN, S.A. DE C.V., convocante:Municipio de tecoman, Col., monto:751906.91, importe_modificado:752000.0}}	{meta1: {unidad_medida:Metros Cuadrados, avance:109.0}}	{1223864/proyecto_INICIO, 1223864/proyecto_FIN, 1223864/proyecto_PROCESO}	En Ejecución	Validado avances	
20-03-2018	15-10-2018	534529.67	534529.67	534529.67	534529.67	534529.67	{ctto1: {tipo_obra:Obra, numero_contrato:OPTEC-FAIS-006-2018, contratista:Tecnología Especializada en Equipos Rotativos S.A. de C.V., convocante:Municipio de tecoman, Col, monto:534529.67, importe_modificado:535000.0}}	{meta1: {unidad_medida:Metros Cuadrados, avance:230.0}}	{1223865/proyecto_INICIO, 1223865/proyecto_FIN, 1223865/proyecto_PROCESO, 1223865/proyecto_FIN}	En Ejecución	Validado avances	
20-03-2018	15-10-2018	292100.03	292100.03	292100.03	292100.03	292100.03	{ctto1: {tipo_obra:Obra, numero_contrato:OPTEC-FAIS-015-2018, contratista:PROTOARQ CONSTRUCCIONES S.A. DE C.V., convocante:Municipio de tecoman, Col., monto:292100.03, importe_modificado:292300.0}}	{meta1: {unidad_medida:Metros Cuadrados, avance:100.0}}	{1223866/proyecto_FIN, 1223866/proyecto_PROCESO, 1223866/proyecto_INICIO}	En Ejecución	Validado avances	
20-03-2018	15-10-2018	1739109.99	1739109.99	1739109.99	1739109.99	1739109.99	{ctto1: {tipo_obra:Obra, numero_contrato:OPTEC-FAIS-018-2018, contratista:CORPORATIVO CONSTRUCTOR DE LA COSTA, S.A. DE C.V., convocante:Municipio de tecoman, Col., monto:1739109.99, importe_modificado:1740000.0}}	{meta1: {unidad_medida:Metros Cuadrados, avance:347.0}}	{1223868/proyecto_FIN, 1223868/proyecto_PROCESO, 1223868/proyecto_INICIO}	En Ejecución	Validado avances	
20-03-2018	15-10-2018	692287.27	692287.27	692287.27	692287.27	692287.27	{ctto1: {tipo_obra:Obra, numero_contrato:OPTEC-FAIS-010-2018, contratista:CONSTRUCCIONES ALTERRA DE TECOMAN, S.A. DE C.V., convocante:Municipio de tecoman, Col., monto:692287.27, importe_modificado:693000.0}}	{meta1: {unidad_medida:Metros Cuadrados, avance:241.0}}	{1223871/proyecto_INICIO, 1223871/proyecto_PROCESO, 1223871/proyecto_FIN}	En Ejecución	Validado avances	



Destino del Gasto

En página de la Secretaría de Hacienda y Crédito Público en el apartado de Seguimiento de los Recursos Federales Transferidos (SRFT)

DETALLE_PROY ECTO	DETALLE_PROY ECTO	AVANCE_FINAN CIERO	AVANCE_FINAN CIERO	AVANCE_FINAN CIERO	AVANCE_FINAN CIERO	AVANCE_FINAN CIERO	AVANCE_FINANCIERO	AVANCES_FISICOS	FOTOS	ESTATUS	FLUJO
FECHA_INICIO	FECHA_TERMINO	RECAUDADO	COMPROMETIDO	DEVENGADO	EJERCIDO	PAGADO	CONTRATOS	AVANCES_FISICOS	CARPETA_FOTOS	ESTATUS	FLUJO
20-03-2018	15-10-2018	200000	200000	200000	200000	200000	{ctto1: {tipo_obra:Obra, numero_contrato:OPTEC-FAIS-002-2018, contratista:CORPORATIVO CONSTRUCTOR DE LA COSTA, S.A. DE C.V., convocante:Municipio de tecoman, Col, monto:200000.0, importe_modificado:200000.0}}	{meta1: (unidad_medida:Metros Cuadrados, avance:1.0)}	{1223872/proyecto_INICIO, 1223872/proyecto_FIN, 1223872/proyecto_PROCESO}	Terminado	Validado avances
01-06-2018	15-10-2018	375000	375000	375000	375000	375000	{ctto1: {tipo_obra:Obra, numero_contrato:OPTEC- PRODIM-001-2018, contratista:Hugo Cesar Barreto Ochoa, convocante:MUNICIPIO DE TECOMAN, COL., monto:375000.0, importe_modificado:375000.0}}	{meta1: (unidad_medida:Lote, avance:1.0)}	{1223874/proyecto_INICIO, 1223874/proyecto_PROCESO, 1223874/proyecto_FIN}	Terminado	Validado avances
20-03-2018	31-12-2018	996000	996000	996000	996000	996000	{ctto1: {tipo_obra:Servicios, numero_contrato:OPTEC- SE- FAIS-001-2018, contratista:EG INGENIERIA CIVIL S.A. DE C.V., convocante:Municipio de tecoman, Col., monto:996000.0, importe_modificado:996000.0}}	{meta1: (unidad_medida:Otros, avance:1.0)}	{1223875/proyecto_INICIO, 1223875/proyecto_PROCESO, 1223875/proyecto_FIN}	Terminado	Validado avances
01-06-2018	15-10-2018	400000	400000	400000	400000	400000	{ctto1: {tipo_obra:Servicios, numero_contrato:OM-RM/012/2018, contratista:MARCO ANTONIO PRECIADO CASTILLO, convocante:MUNICIPIO DE TECOMAN, COL., monto:399999.99, importe_modificado:400000.0}}	{meta1: (unidad_medida:Lote, avance:1.0)}	{1223879/proyecto_PROCESO, 1223879/proyecto_INICIO, 1223879/proyecto_FIN}	Terminado	Validado avances
23-04-2018	15-10-2018	100000	100000	100000	100000	100000	{ctto1: {tipo_obra:Obra, numero_contrato:OPTEC-FAIS-012-2018, contratista:Jaime Alejandro Pizano Silva, convocante:Municipio de tecoman, Col., monto:100000.0, importe_modificado:100000.0}}	{meta1: (unidad_medida:Metros Cuadrados, avance:300.0)}	{1223882/proyecto_FIN, 1223882/proyecto_INICIO, 1223882/proyecto_PROCESO}	Terminado	Validado avances
20-03-2018	15-10-2018	299152.83	299152.83	299152.83	299152.83	299152.83	{ctto1: {tipo_obra:Obra, numero_contrato:OPTEC-FAIS-016-2018, contratista:Roberto Cesar Flores Galvan, convocante:Municipio de tecoman, Col., monto:299152.83, importe_modificado:300000.0}}	{meta1: (unidad_medida:Metros Cuadrados, avance:102.0)}	{1223885/proyecto_INICIO, 1223885/proyecto_PROCESO, 1223885/proyecto_FIN}	En Ejecución	Validado avances
23-04-2018	15-10-2018	100000	100000	100000	100000	100000	{ctto1: {tipo_obra:Obra, numero_contrato:OPTEC-FAIS-011-2018, contratista:Jaime Alejandro Pizano Silva, convocante:Municipio de tecoman, Col., monto:100000.0, importe_modificado:100000.0}}	{meta1: (unidad_medida:Metros Cuadrados, avance:300.0)}	{1223886/proyecto_INICIO, 1223886/proyecto_FIN, 1223886/proyecto_PROCESO}	Terminado	Validado avances
23-04-2018	15-10-2018	649997.82	649997.82	649997.82	649997.82	649997.82	{ctto1: {tipo_obra:Obra, numero_contrato:OPTEC-FAIS-013-2018, contratista:CONSTRUCCIONES Y SERVICIOS ALIANZA S.A. DE C.V, convocante:Municipio de tecoman, Col., monto:649997.82, importe_modificado:650000.0}}	{meta1: (unidad_medida:Metros Cuadrados, avance:260.0)}	{1223887/proyecto_INICIO, 1223887/proyecto_FIN, 1223887/proyecto_INICIO, 1223887/proyecto_PROCESO}	En Ejecución	Validado avances
20-03-2018	15-10-2018	1099342.86	1099342.86	1099342.86	1099342.86	1099342.86	{ctto1: {tipo_obra:Obra, numero_contrato:OPTEC-PROII-008-2018, contratista:JUAN CARLOS LOZANO SALAZAR, convocante:MUNICIPIO DE TECOMAN, COL, monto:1099342.86, importe_modificado:1100000.0}}	{meta1: (unidad_medida:Metros Cuadrados, avance:1800.0)}	{1223888/proyecto_INICIO, 1223888/proyecto_PROCESO, 1223888/proyecto_FIN, 1223888/proyecto_PROCESO}	En Ejecución	Validado avances
28-05-2018	15-10-2018	70000	70000	70000	70000	70000	{ctto1: {tipo_obra:Obra, numero_contrato:OPTEC-FAIS-030-2018, contratista:NORMA ALEJANDRA MOLINA HERNANDEZ, convocante:Municipio de tecoman, Col, monto:70000.0, importe_modificado:70000.0}}	{meta1: (unidad_medida:Metros Cuadrados, avance:95.0)}	{1223889/proyecto_INICIO, 1223889/proyecto_PROCESO, 1223889/proyecto_FIN, 1223889/proyecto_PROCESO}	Terminado	Validado avances



Destino del Gasto

En página de la Secretaría de Hacienda y Crédito Público en el apartado de Seguimiento de los Recursos Federales Transferidos (SRFT)

DETALLE_PROY ECTO	DETALLE_PROY ECTO	AVANCE_FINAN CIERO	AVANCE_FINAN CIERO	AVANCE_FINAN CIERO	AVANCE_FINAN CIERO	AVANCE_FINAN CIERO	AVANCE_FINAN CIERO	AVANCE_FINAN CIERO	AVANCE_FINAN CIERO	AVANCES_FISICOS	FOTOS	ESTATUS	FLUJO
FECHA_INICIO	FECHA_TERMINO	RECAUDADO	COMPROMETIDO	DEVENGADO	EJERCIDO	PAGADO	CONTRATOS			AVANCES_FISICOS	CARPETA_FOTOS	ESTATUS	FLUJO
28-05-2018	15-10-2018	299797.02	299797.02	299797.02	299797.02	299797.02	{ctto1: {tipo_obra:Obra, numero_contrato:OPTEC-FAIS-031-2018, contratista:CONSTRUCCIONES ALTERRA DE TECOMAN, S.A. DE C.V., convocante:Municipio de tecoman, Col, monto:299797.02, importe_modificado:300000.0}}	{meta1: {unidad_medida:Metros Cuadrados, avance:417.0}}	{1223898/proyecto_INICIO, 1223898/proyecto_FIN, 1223898/proyecto_PROCESO}	En Ejecución	Validado avances		
14-05-2018	15-10-2018	449883.37	449883.37	449883.37	449883.37	449883.37	{ctto1: {tipo_obra:Obra, numero_contrato:OPTEC-FAIS-020/021/022/023-2018, contratista:CONSTRUCCIONES ALTERRA DE TECOMAN, S.A. DE C.V., convocante:Municipio de tecoman, Col, monto:449883.37, importe_modificado:450000.0}}	{meta1: {unidad_medida:Metros Cuadrados, avance:716.0}}	{1223899/proyecto_INICIO, 1223899/proyecto_FIN, 1223899/proyecto_PROCESO}	En Ejecución	Validado avances		
14-05-2018	15-10-2018	99761.33	99761.33	99761.33	99761.33	99761.33	{ctto1: {tipo_obra:Obra, numero_contrato:OPTEC-FAIS-020/021/022/023-2018, contratista:CONSTRUCCIONES ALTERRA DE TECOMAN, S.A. DE C.V., convocante:Municipio de tecoman, Col., monto:99761.33, importe_modificado:100000.0}}	{meta1: {unidad_medida:Metros Cuadrados, avance:98.0}}	{1223900/proyecto_INICIO, 1223900/proyecto_FIN, 1223900/proyecto_PROCESO}	En Ejecución	Validado avances		
20-03-2018	15-10-2018	299652.33	299652.33	299652.33	299652.33	299652.33	{ctto1: {tipo_obra:Obra, numero_contrato:OPTEC-FAIS-020/021/022/023-2018, contratista:CONSTRUCCIONES ALTERRA DE TECOMAN, S.A. DE C.V., convocante:Municipio de tecoman, Col., monto:299652.33, importe_modificado:300000.0}}	{meta1: {unidad_medida:Metros Cuadrados, avance:107.0}}	{1223901/proyecto_INICIO, 1223901/proyecto_PROCESO, 1223901/proyecto_FIN}	En Ejecución	Validado avances		
20-03-2018	15-10-2018	269749.42	269749.42	269749.42	269749.42	269749.42	{ctto1: {tipo_obra:Obra, numero_contrato:OPTEC-FAIS-020/021/022/023-2018, contratista:CONSTRUCCIONES ALTERRA DE TECOMAN, S.A. DE C.V., convocante:Municipio de tecoman, Col, monto:269749.42, importe_modificado:270000.0}}	{meta1: {unidad_medida:Metros Cuadrados, avance:89.0}}	{1223902/proyecto_PROCESO, 1223902/proyecto_INICIO, 1223902/proyecto_FIN}	En Ejecución	Validado avances		
20-03-2018	15-10-2018	1249318.02	1249318.02	1249318.02	1249318.02	1249318.02	{ctto1: {tipo_obra:Obra, numero_contrato:OPTEC-PROII-007-2018, contratista:Hugo Cesar Barreto Ochoa, convocante:MUNICIPIO DE TECOMAN, COL., monto:1249318.02, importe_modificado:1250000.0}}	{meta1: {unidad_medida:Otros, avance:1.0}}	{1223903/proyecto_PROCESO, 1223903/proyecto_FIN, 1223903/proyecto_INICIO, 1223903/proyecto_FIN}	En Ejecución	Validado avances		
28-05-2018	15-10-2018	199884	199884	199884	199884	199884	{ctto1: {tipo_obra:Obra, numero_contrato:OPTEC-FAIS-034-2018, contratista:CONSTRUCCIONES ELÉCTRICAS DE TECOMÁN S.A. DE C.V., convocante:MUNICIPIO DE TECOMAN, COL., monto:199884.0, importe_modificado:200000.0}}	{meta1: {unidad_medida:Metros Cuadrados, avance:665.0}}	{1303170/proyecto_FIN, 1303170/proyecto_INICIO, 1303170/proyecto_PROCESO, 1303170/proyecto_FIN}	Terminado	Validado avances		
02-07-2018	15-10-2018	184899.24	184899.24	184899.24	184899.24	184899.24	{ctto1: {tipo_obra:Obra, numero_contrato:OPTEC-FAIS-050-2018, contratista:NORMA ALEJANDRA MOLINA HERNANDEZ, convocante:MUNICIPIO DE TECOMAN, COL., monto:184899.24, importe_modificado:185000.0}}	{meta1: {unidad_medida:Metros Cuadrados, avance:105.0}}	{1303753/proyecto_FIN, 1303753/proyecto_PROCESO, 1303753/proyecto_INICIO}	Terminado	Validado avances		
14-05-2018	15-10-2018	569999.93	569999.93	569999.93	569999.93	569999.93	{ctto1: {tipo_obra:Obra, numero_contrato:OPTEC-FAIS-022-2018, contratista:CONSTRUCCIONES Y SERVICIOS ALIANZA S.A. DE C.V., convocante:MUNICIPIO DE TECOMAN, COL., monto:569999.93, importe_modificado:570000.0}}	{meta1: {unidad_medida:Otros, avance:1.0}}	{1305131/proyecto_INICIO, 1305131/proyecto_PROCESO, 1305131/proyecto_FIN}	Terminado	Validado avances		
21-05-2018	15-10-2018	399852	399852	399852	399852	399852	{ctto1: {tipo_obra:Obra, numero_contrato:OPTEC-FAIS-028-2018, contratista:CONSTRUCCIONES Y SERVICIOS ALIANZA S.A. DE C.V., convocante:MUNICIPIO DE TECOMAN, COL., monto:399852.0, importe_modificado:400000.0}}	{meta1: {unidad_medida:Otros, avance:1.0}}	{1307452/proyecto_INICIO, 1307452/proyecto_PROCESO, 1307452/proyecto_FIN}	Terminado	Validado avances		



Destino del Gasto

En página de la Secretaría de Hacienda y Crédito Público en el apartado de Seguimiento de los Recursos Federales Transferidos (SRFT)

DETALLE_PROYECTO	DETALLE_PROYECTO	AVANCE_FINANCIERO	AVANCE_FINANCIERO	AVANCE_FINANCIERO	AVANCE_FINANCIERO	AVANCE_FINANCIERO	AVANCE_FINANCIERO	AVANCES_FISICOS	FOTOS	ESTATUS	FLUJO
FECHA_INICIO	FECHA_TERMINACION	RECAUDADO	COMPROMETIDO	DEVENGADO	EJERCIDO	PAGADO	CONTRATOS	AVANCES_FISICOS	CARPETA_FOTOS	ESTATUS	FLUJO
02-07-2018	15-10-2018	749899.72	749899.72	749899.72	749899.72	749899.72	{ctto1: {tipo_obra:Obra, numero_contrato:OPTEC-FAIS-049-2018, contratista:Jaime Alejandro Pizano Silva, convocante:MUNICIPIO DE TECOMAN, COL., monto:749899.72, importe_modificado:750000.0}}	{meta1: {unidad_medida:Metros Cuadrados, avance:1577.0}}	{1308460/proyecto_INICIO, 1308460/proyecto_FIN, 1308460/proyecto_PROCESO, 1308460/proyecto_INICIO}	Terminado	Validado avances
25-06-2018	15-10-2018	399444.33	399444.33	399444.33	399444.33	399444.33	{ctto1: {tipo_obra:Obra, numero_contrato:OPTEC-FAIS-043-2018, contratista:OSDY ALEJANDRO MEJIA GALLARDO, convocante:MUNICIPIO DE TECOMAN, COL., monto:399444.33, importe_modificado:400000.0}}	{meta1: {unidad_medida:Metros Cuadrados, avance:1117.0}}	{1308462/proyecto_FIN, 1308462/proyecto_PROCESO, 1308462/proyecto_INICIO}	Terminado	Validado avances
02-07-2018	15-10-2018	352708.31	352708.31	352708.31	352708.31	352708.31	{ctto1: {tipo_obra:Obra, numero_contrato:OPTEC-FAIS-045-2018, contratista:CONSTRUCCIONES ALTERRA DE TECOMAN, S.A. DE C.V., convocante:MUNICIPIO DE TECOMAN, COL., monto:352708.31, importe_modificado:353096.77}}	{meta1: {unidad_medida:Metros lineales, avance:230.8}}	{1308463/proyecto_PROCESO, 1308463/proyecto_INICIO, 1308463/proyecto_FIN}	Terminado	Validado avances
18-06-2018	15-10-2018	853399.87	853399.87	853399.87	853399.87	853399.87	{ctto1: {tipo_obra:Obra, numero_contrato:OPTEC-FAIS-040-2018, contratista:CORPORATIVO CONSTRUCTOR DE LA COSTA, S.A. DE C.V., convocante:MUNICIPIO DE TECOMAN, COL., monto:853399.87, importe_modificado:853500.0}}	{meta1: {unidad_medida:Metros lineales, avance:432.7}}	{1308464/proyecto_PROCESO, 1308464/proyecto_FIN, 1308464/proyecto_INICIO, 1308464/proyecto_INICIO}	Terminado	Validado avances
18-06-2018	15-10-2018	499898.98	499898.98	499898.98	499898.98	499898.98	{ctto1: {tipo_obra:Obra, numero_contrato:OPTEC-FAIS-042-2018, contratista:CONSTRUCCIONES Y SERVICIOS ALIANZA S.A. DE C.V., convocante:MUNICIPIO DE TECOMAN, COL., monto:499898.98, importe_modificado:500000.0}}	{meta1: {unidad_medida:Metros Cuadrados, avance:825.0}}	{1308467/proyecto_INICIO, 1308467/proyecto_FIN, 1308467/proyecto_PROCESO}	Terminado	Validado avances
09-07-2018	15-10-2018	22109.95	22109.95	22109.95	22109.95	22109.95	{ctto1: {tipo_obra:Obra, numero_contrato:OPTEC-FAIS-054-2018-2, contratista:BARUC CONSTRUCCIONES S.A. DE C.V., convocante:MUNICIPIO DE TECOMAN, COL., monto:22109.95, importe_modificado:22134.75}}	{meta1: {unidad_medida:Metros lineales, avance:10.0}}	{1308499/proyecto_FIN, 1308499/proyecto_INICIO, 1308499/proyecto_PROCESO}	Terminado	Validado avances
09-07-2018	15-10-2018	47865.25	47865.25	47865.25	47865.25	47865.25	{ctto1: {tipo_obra:Obra, numero_contrato:OPTEC-FAIS-054-2018, contratista:BARUC CONSTRUCCIONES S.A. DE C.V., convocante:MUNICIPIO DE TECOMAN, COL., monto:47865.25, importe_modificado:47865.25}}	{meta1: {unidad_medida:Piezas, avance:1.0}}	{1308510/proyecto_INICIO, 1308510/proyecto_FIN, 1308510/proyecto_PROCESO}	Terminado	Validado avances
09-07-2018	15-10-2018	40592.39	40592.39	40592.39	40592.39	40592.39	{ctto1: {tipo_obra:Obra, numero_contrato:OPTEC-FAIS-055-2018-2, contratista:BARUC CONSTRUCCIONES S.A. DE C.V., convocante:MUNICIPIO DE TECOMAN, COL., monto:40592.39, importe_modificado:40709.4}}	{meta1: {unidad_medida:Metros lineales, avance:15.0}}	{1308514/proyecto_FIN, 1308514/proyecto_INICIO, 1308514/proyecto_PROCESO}	Terminado	Validado avances
09-07-2018	15-10-2018	29290.6	29290.6	29290.6	29290.6	29290.6	{ctto1: {tipo_obra:Obra, numero_contrato:OPTEC-FAIS-055-2018, contratista:BARUC CONSTRUCCIONES S.A. DE C.V., convocante:MUNICIPIO DE TECOMAN, COL., monto:29290.6, importe_modificado:29290.6}}	{meta1: {unidad_medida:Piezas, avance:1.0}}	{1308529/proyecto_INICIO, 1308529/proyecto_FIN, 1308529/proyecto_PROCESO}	Terminado	Validado avances
23-07-2018	15-10-2018	563545.59	563545.59	563545.59	563545.59	563545.59	{ctto1: {tipo_obra:Obra, numero_contrato:OPTEC-FAIS-056-2018, contratista:CONSTRUCCIONES ALTERRA DE TECOMAN, S.A. DE C.V., convocante:MUNICIPIO DE TECOMAN, COL., monto:563545.59, importe_modificado:564495.89}}	{meta1: {unidad_medida:Metros lineales, avance:173.7}}	{1308691/proyecto_INICIO, 1308691/proyecto_FIN, 1308691/proyecto_PROCESO, 1308691/proyecto_FIN}	Terminado	Validado avances



Destino del Gasto

En página de la Secretaría de Hacienda y Crédito Público en el apartado de Seguimiento de los Recursos Federales Transferidos (SRFT)

DETALLE_PROY ECTO	DETALLE_PROY ECTO	AVANCE_FINAN CIERO	AVANCE_FINAN CIERO	AVANCE_FINAN CIERO	AVANCE_FINAN CIERO	AVANCE_FINAN CIERO	AVANCE_FINANCIERO	AVANCES_FISICOS	FOTOS	ESTATUS	FLUJO
FECHA_INICIO	FECHA_TERMINO	RECAUDADO	COMPROMETIDO	DEVENGADO	EJERCIDO	PAGADO	CONTRATOS	AVANCES_FISICOS	CARPETA_FOTOS	ESTATUS	FLUJO
25-06-2018	15-10-2018	535218.73	535218.73	535218.73	535218.73	535218.73	{ctto1: {tipo_obra:Obra, numero_contrato:OPTEC-FAIS-044-2018, contratista:Roberto Cesar Flores Galvan, convocante:MUNICIPIO DE TECOMAN, COL., monto:535218.73, importe_modificado:535383.21}}	{meta1: {unidad_medida:Metros lineales, avance:139.7}}	{1308993/proyecto_PROCESO, 1308993/proyecto_FIN, 1308993/proyecto_INICIO}	Terminado	Validado avances
11-06-2018	15-10-2018	349889.64	349889.64	349889.64	349889.64	349889.64	{ctto1: {tipo_obra:Obra, numero_contrato:OPTEC-FAIS-037-2018, contratista:Roberto Cesar Flores Galvan, convocante:MUNICIPIO DE TECOMAN, COL., monto:349889.64, importe_modificado:350000.0}}	{meta1: {unidad_medida:Metros lineales, avance:332.0}}	{1315748/proyecto_INICIO, 1315748/proyecto_FIN, 1315748/proyecto_PROCESO}	Terminado	Validado avances
15-06-2018	15-10-2018	100000	100000	100000	100000	100000	{ctto1: {tipo_obra:Obra, numero_contrato:OPTEC-FAIS-038-2018, contratista:Roberto Cesar Flores Galvan, convocante:MUNICIPIO DE TECOMAN, COL., monto:100000.0, importe_modificado:100000.0}}	{meta1: {unidad_medida:Metros Cuadrados, avance:347.25}}	{1318059/proyecto_INICIO, 1318059/proyecto_PROCESO, 1318059/proyecto_FIN}	Terminado	Validado avances
11-06-2018	15-10-2018	67000	67000	67000	67000	67000	{ctto1: {tipo_obra:Obra, numero_contrato:OPTEC-FAIS-039-2018, contratista:Jaime Alejandro Pizano Silva, convocante:MUNICIPIO DE TECOMAN, COL., monto:67000.0, importe_modificado:67000.0}}	{meta1: {unidad_medida:Metros Cuadrados, avance:211.0}}	{1318060/proyecto_INICIO, 1318060/proyecto_FIN, 1318060/proyecto_PROCESO}	Terminado	Validado avances
15-06-2018	15-10-2018	15000	15000	15000	15000	15000	{ctto1: {tipo_obra:Obra, numero_contrato:OPTEC-FAIS-038-2018-2, contratista:Roberto Cesar Flores Galvan, convocante:MUNICIPIO DE TECOMAN, COL., monto:14999.99, importe_modificado:15000.0}}	{meta1: {unidad_medida:Otros, avance:4.2}}	{1318063/proyecto_INICIO, 1318063/proyecto_PROCESO, 1318063/proyecto_FIN}	Terminado	Validado avances
03-09-2018	15-10-2018	1048221.99	1048221.99	1048221.99	1048221.99	1048221.99	{ctto1: {tipo_obra:Obra, numero_contrato:OPTEC-FAIS-057-2018, contratista:JUAN CARLOS LOZANO SALAZAR, convocante:MUNICIPIO DE TECOMAN, COL., monto:1048221.99, importe_modificado:1048422.67}}	{meta1: {unidad_medida:Metros lineales, avance:410.0}}	{1326686/proyecto_PROCESO, 1326686/proyecto_FIN, 1326686/proyecto_INICIO}	Terminado	Validado avances
11-06-2018	15-10-2018	40000	40000	40000	40000	40000	{ctto1: {tipo_obra:Obra, numero_contrato:OPTEC-FAIS-039-2018-2, contratista:Jaime Alejandro Pizano Silva, convocante:MUNICIPIO DE TECOMAN, COL., monto:40000.0, importe_modificado:40000.0}}	{meta1: {unidad_medida:Metros lineales, avance:13.5}}	{1326694/proyecto_PROCESO, 1326694/proyecto_INICIO, 1326694/proyecto_FIN}	Terminado	Validado avances
18-06-2018	15-10-2018	30000	30000	30000	30000	30000	{ctto1: {tipo_obra:Obra, numero_contrato:OPTEC-FAIS-047-2018-5, contratista:Hugo Cesar Barreto Ochoa, convocante:MUNICIPIO DE TECOMAN, COL., monto:30000.0, importe_modificado:30000.0}}	{meta1: {unidad_medida:Otros, avance:1.0}}	{1326715/proyecto_PROCESO, 1326715/proyecto_INICIO, 1326715/proyecto_FIN}	Terminado	Validado avances
18-06-2018	15-10-2018	59899.09	59899.09	59899.09	59899.09	59899.09	{ctto1: {tipo_obra:Obra, numero_contrato:OPTEC-FAIS-047-2018, contratista:Hugo Cesar Barreto Ochoa, convocante:MUNICIPIO DE TECOMAN, COL., monto:59899.09, importe_modificado:60000.0}}	{meta1: {unidad_medida:Otros, avance:1.0}}	{1326720/proyecto_FIN, 1326720/proyecto_PROCESO, 1326720/proyecto_INICIO}	Terminado	Validado avances
18-06-2018	15-10-2018	50000	50000	50000	50000	50000	{ctto1: {tipo_obra:Obra, numero_contrato:OPTEC-FAIS-047-2018-3, contratista:Hugo Cesar Barreto Ochoa, convocante:MUNICIPIO DE TECOMAN, COL., monto:50000.0, importe_modificado:50000.0}}	{meta1: {unidad_medida:Otros, avance:1.0}}	{1326723/proyecto_PROCESO, 1326723/proyecto_INICIO, 1326723/proyecto_FIN}	Terminado	Validado avances



Destino del Gasto

En página de la Secretaría de Hacienda y Crédito Público en el apartado de Seguimiento de los Recursos Federales Transferidos (SRFT)

DETALLE_PROYECTO	DETALLE_PROYECTO	AVANCE_FINANCIERO	AVANCE_FINANCIERO	AVANCE_FINANCIERO	AVANCE_FINANCIERO	AVANCE_FINANCIERO	AVANCE_FINANCIERO	AVANCES_FISICOS	FOTOS	ESTATUS	FLUJO
FECHA_INICIO	FECHA_TERMINO	RECAUDADO	COMPROMETIDO	DEVENGADO	EJERCIDO	PAGADO	CONTRATOS	AVANCES_FISICOS	CARPETA_FOTOS	ESTATUS	FLUJO
18-06-2018	15-10-2018	40000	40000	40000	40000	40000	{ctto1: {tipo_obra:Obra, numero_contrato:OPTEC-FAIS-047-2018-4, contratista:Hugo Cesar Barreto Ochoa, convocante:MUNICIPIO DE TECOMAN, COL, monto:40000.0, importe_modificado:40000.0}}	{meta1: {unidad_medida:Otro s, avance:1.0}}	{1326725/proyecto_PROCESO, 1326725/proyecto_FIN, 1326725/proyecto_INICIO}	Terminado	Validado avances
18-06-2018	15-10-2018	20000	20000	20000	20000	20000	{ctto1: {tipo_obra:Obra, numero_contrato:OPTEC-FAIS-047-2018-2, contratista:Hugo Cesar Barreto Ochoa, convocante:MUNICIPIO DE TECOMAN, COL, monto:20000.0, importe_modificado:20000.0}}	{meta1: {unidad_medida:Otro s, avance:1.0}}	{1326727/proyecto_FIN, 1326727/proyecto_PROCESO, 1326727/proyecto_INICIO}	Terminado	Validado avances
02-05-2018	29-12-2018	34433.71	34433.71	34433.71	34433.71	34433.71	{ctto1: {tipo_obra:Administración directa, numero_contrato:46936, contratista;, convocante:MUNICIPIO DE TECOMAN, COL, monto:34433.71, importe_modificado:34433.71}}	{meta1: {unidad_medida:Otro s, avance:50.0}}	{1392684/proyecto_INICIO, 1392684/proyecto_FIN, 1392684/proyecto_PROCESO}	En Ejecución	Validado avances
02-05-2018	29-12-2018	12046.71	12046.71	12046.71	12046.71	12046.71	{ctto1: {tipo_obra:Administración directa, numero_contrato:46937, contratista;, convocante:MUNICIPIO DE TECOMAN, COL, monto:12046.71, importe_modificado:12046.71}}	{meta1: {unidad_medida:Otro s, avance:50.0}}	{1392685/proyecto_INICIO, 1392685/proyecto_PROCESO, 1392685/proyecto_FIN}	En Ejecución	Validado avances
02-05-2018	29-12-2018	62086.47	62086.47	62086.47	62086.47	62086.47	{ctto1: {tipo_obra:Administración directa, numero_contrato:46938, contratista;, convocante:MUNICIPIO DE TECOMAN, COL, monto:62086.47, importe_modificado:62086.47}}	{meta1: {unidad_medida:Otro s, avance:150.0}}	{1392686/proyecto_INICIO, 1392686/proyecto_FIN, 1392686/proyecto_PROCESO}	En Ejecución	Validado avances
02-05-2018	29-12-2018	73471.35	73471.35	73471.35	73471.35	73471.35	{ctto1: {tipo_obra:Administración directa, numero_contrato:46939, contratista;, convocante:MUNICIPIO DE TECOMAN, COL, monto:73471.35, importe_modificado:73471.35}}	{meta1: {unidad_medida:Otro s, avance:200.0}}	{1392687/proyecto_INICIO, 1392687/proyecto_FIN, 1392687/proyecto_PROCESO}	En Ejecución	Validado avances
02-05-2018	29-12-2018	57744.98	57744.98	57744.98	57744.98	57744.98	{ctto1: {tipo_obra:Administración directa, numero_contrato:46940, contratista;, convocante:MUNICIPIO DE TECOMAN, COL, monto:57744.98, importe_modificado:57744.98}}	{meta1: {unidad_medida:Otro s, avance:217.0}}	{1392688/proyecto_INICIO, 1392688/proyecto_PROCESO, 1392688/proyecto_FIN}	En Ejecución	Validado avances
02-05-2018	29-12-2018	0	0	0	0	0	{ctto1: {tipo_obra:Administración directa, numero_contrato:46949, contratista;, convocante:MUNICIPIO DE TECOMAN, COL, monto:60000.0, importe_modificado:60000.0}}	{meta1: {unidad_medida:Otro s, avance:0.0}}	{1392689/proyecto_PROCESO, 1392689/proyecto_INICIO, 1392689/proyecto_FIN}	En Ejecución	Validado avances
02-05-2018	29-12-2018	60000	60000	60000	60000	60000	{ctto1: {tipo_obra:Administración directa, numero_contrato:48234, contratista;, convocante:MUNICIPIO DE TECOMAN, COL, monto:60000.0, importe_modificado:60000.0}}	{meta1: {unidad_medida:Otro s, avance:1.0}}	{1392690/proyecto_PROCESO, 1392690/proyecto_INICIO, 1392690/proyecto_FIN}	Terminado	Validado avances



Destino del Gasto

En página de la Secretaría de Hacienda y Crédito Público en el apartado de Seguimiento de los Recursos Federales Transferidos (SRFT)

DETALLE_PROY ECTO	DETALLE_PROY ECTO	AVANCE_FINAN CIERO	AVANCE_FINAN CIERO	AVANCE_FINAN CIERO	AVANCE_FINAN CIERO	AVANCE_FINAN CIERO	AVANCE_FINAN CIERO	AVANCE_FINANCIERO	AVANCES_FISICOS	FOTOS	ESTATUS	FLUJO
FECHA_INICIO	FECHA_TERMINO	RECAUDADO	COMPROMETIDO	DEVENGADO	EJERCIDO	PAGADO	CONTRATOS		AVANCES_FISICOS	CARPETA_FOTOS	ESTATUS	FLUJO
02-05-2018	29-12-2018	60000	60000	60000	60000	60000	{ctto1: {tipo_obra:Administración directa, numero_contrato:46947, contratista:, convocante:MUNICIPIO DE TECOMAN, COL., monto:60000.0, importe_modificado:60000.0}}	{meta1: {unidad_medida:Otro s, avance:1.0}}	{1392691/proyecto_INICIO, 1392691/proyecto_PROCESO, 1392691/proyecto_FIN}		Terminado	Validado avances
23-04-2018	15-10-2018	801513.97	801513.97	801513.97	801513.97	801513.97	{ctto1: {tipo_obra:Obra, numero_contrato:OPTEC-FAIS-003-2018, contratista:Jagovi Construcciones, S.A. de C.V., convocante:Municipio de tecoman, Col., monto:801513.97, importe_modificado:803000.0}}	{meta1: {unidad_medida:Metros lineales, avance:233.56}}	{1413561/proyecto_INICIO, 1413561/proyecto_FIN, 1413561/proyecto_PROCESO, 1413561/proyecto_FIN}		Terminado	Validado avances
01-09-2018	15-10-2018	100000	100000	100000	100000	100000	{ctto1: {tipo_obra:Administración directa, numero_contrato:46943, contratista:, convocante:MUNICIPIO DE TECOMAN, COL., monto:100000.0, importe_modificado:100000.0}}	{meta1: {unidad_medida:Otro s, avance:200.0}}	{1413574/proyecto_INICIO, 1413574/proyecto_FIN, 1413574/proyecto_PROCESO}		Terminado	Validado avances
01-06-2018	15-10-2018	33070.11	33070.11	33070.11	33070.11	33070.11	{ctto1: {tipo_obra:Administración directa, numero_contrato:50027, contratista:, convocante:MUNICIPIO DE TECOMAN, COL., monto:60000.0, importe_modificado:33070.11}}	{meta1: {unidad_medida:Lote, avance:1.0}}	{1466239/proyecto_INICIO, 1466239/proyecto_FIN, 1466239/proyecto_PROCESO}		Terminado	Validado avances
14-05-2018	27-06-2018	1420266.57	1420266.57	1420266.57	1420266.57	1420266.57	{ctto1: {tipo_obra:Obra, numero_contrato:OPTEC-FAIS-025-2018, contratista:Jaime Alejandro Pizano Silva, convocante:Municipio de tecoman, Col., monto:1420266.57, importe_modificado:1425000.0}}	{meta1: {unidad_medida:Metros lineales, avance:465.2}}	{1468402/proyecto_PROCESO, 1468402/proyecto_FIN, 1468402/proyecto_INICIO}		Terminado	Validado avances
21-05-2018	19-06-2018	448849.74	448849.74	448849.74	448849.74	448849.74	{ctto1: {tipo_obra:Obra, numero_contrato:OPTEC-FAIS-026-2018, contratista:OSDY ALEJANDRO MEJIA GALLARDO, convocante:Municipio de tecoman, Col., monto:448849.74, importe_modificado:454000.0}}	{meta1: {unidad_medida:Metros lineales, avance:143.5}}	{1468570/proyecto_PROCESO, 1468570/proyecto_INICIO, 1468570/proyecto_FIN}		Terminado	Validado avances
14-05-2018	27-06-2018	1379151.31	1379151.31	1379151.31	1379151.31	1379151.31	{ctto1: {tipo_obra:Obra, numero_contrato:OPTEC-FAIS-017-2018, contratista:CONSTRUCASDA SA DE CV, convocante:Municipio de tecoman, Col., monto:1379151.31, importe_modificado:1387000.0}}	{meta1: {unidad_medida:Metros lineales, avance:412.1}}	{1468636/proyecto_INICIO, 1468636/proyecto_FIN, 1468636/proyecto_PROCESO}		Terminado	Validado avances
18-06-2018	07-07-2018	667216.58	667216.58	667216.58	667216.58	667216.58	{ctto1: {tipo_obra:Obra, numero_contrato:OPTEC-FAIS-041-2018, contratista:JUAN CARLOS LOZANO SALAZAR, convocante:MUNICIPIO DE TECOMAN, COL., monto:675283.1, importe_modificado:675383.21}}	{meta1: {unidad_medida:Metros lineales, avance:174.1}}	{1468742/proyecto_INICIO, 1468742/proyecto_FIN, 1468742/proyecto_PROCESO}		Terminado	Validado avances
11-06-2018	30-07-2018	3868456.36	3868456.36	3868456.36	3868456.36	3868456.36	{ctto1: {tipo_obra:Obra, numero_contrato:OPTEC-FAIS-036-2018, contratista:CONSTRUCCIONES Y SERVICIOS ALIANZA S.A. DE C.V, convocante:MUNICIPIO DE TECOMAN, COL., monto:3868456.36, importe_modificado:3900000.0}}	{meta1: {unidad_medida:Metros lineales, avance:180.0}}	{1468881/proyecto_FIN, 1468881/proyecto_INICIO, 1468881/proyecto_PROCESO, 1468881/proyecto_INICIO}		Terminado	Validado avances
21-05-2018	19-06-2018	314680.82	314680.82	314680.82	314680.82	314680.82	{ctto1: {tipo_obra:Obra, numero_contrato:OPTEC-FAIS-027-2018, contratista:OSCAR GARCIA CONTRERAS, convocante:Municipio de tecoman, Col., monto:317999.12, importe_modificado:318000.0}}	{meta1: {unidad_medida:Metros Cuadrados, avance:55.0}}	{1468948/proyecto_INICIO, 1468948/proyecto_FIN, 1468948/proyecto_PROCESO}		Terminado	Validado avances



Destino del Gasto

En página de la Secretaría de Hacienda y Crédito Público en el apartado de Seguimiento de los Recursos Federales Transferidos (SRFT)

DETALLE_PROY ECTO	DETALLE_PROY ECTO	AVANCE_FINAN CIERO	AVANCE_FINAN CIERO	AVANCE_FINAN CIERO	AVANCE_FINAN CIERO	AVANCE_FINAN CIERO	AVANCE_FINAN CIERO	AVANCE_FINAN CIERO	AVANCES_FISICOS	FOTOS	ESTATUS	FLUJO
FECHA_INICIO	FECHA_TERMINO	RECAUDADO	COMPROMETIDO	DEVENGADO	EJERCIDO	PAGADO	CONTRATOS		AVANCES_FISICOS	CARPETA_FOTOS	ESTATUS	FLUJO
21-05-2018	09-07-2018	1618992.74	1618992.74	1618992.74	1618992.74	1618992.74	{ctto1: {tipo_obra:Obra, numero_contrato:OPTEC-FAIS-023-2018, contratista:CORPORATIVO CONSTRUCTOR DE LA COSTA, S.A. DE C.V., convocante:Municipio de tecoman, Col., monto:1618992.74, importe_modificado:1620000.0}}	{meta1: {unidad_medida:Metros Cuadrados, avance:600.0}}	{1468972/proyecto_FIN, 1468972/proyecto_PROCESO, 1468972/proyecto_INICIO}	Terminado	Validado avances	
14-05-2018	11-06-2018	1557685.24	1557685.24	1557685.24	1557685.24	1557685.24	{ctto1: {tipo_obra:Obra, numero_contrato:OPTEC-FAIS-021-2018, contratista:CIS DEL PACIFICO S.A. DE C.V., convocante:Municipio de tecoman, Col., monto:1557685.24, importe_modificado:1560000.0}}	{meta1: {unidad_medida:Otros, avance:65.0}}	{1469106/proyecto_INICIO, 1469106/proyecto_PROCESO, 1469106/proyecto_FIN, 1469106/proyecto_PROCESO}	Terminado	Validado avances	
09-07-2018	07-08-2018	1598343.64	1598343.64	1598343.64	1598343.64	1598343.64	{ctto1: {tipo_obra:Obra, numero_contrato:OPTEC-FAIS-052-2018, contratista:CONSTRUCCIONES Y SERVICIOS ALIANZA S.A. DE C.V., convocante:MUNICIPIO DE TECOMAN,COL., monto:1598343.64, importe_modificado:1600000.0}}	{meta1: {unidad_medida:Metros Cuadrados, avance:3035.9}}	{1469157/proyecto_INICIO, 1469157/proyecto_FIN, 1469157/proyecto_PROCESO}	Terminado	Validado avances	
20-03-2018	31-12-2018	82473.68	82473.68	82473.68	82473.68	82473.68	{ctto1: {tipo_obra:Administración directa, numero_contrato:50024, contratista:, convocante:MUNICIPIO DE TECOMAN, COL., monto:146000.0, importe_modificado:82473.68}}	{meta1: {unidad_medida:Vehiculos, avance:1.0}}	{1469532/proyecto_INICIO, 1469532/proyecto_FIN, 1469532/proyecto_PROCESO}	Terminado	Validado avances	
19-12-2018	31-12-2018	599866.17	599866.17	599866.17	599866.17	599866.17	{ctto1: {tipo_obra:Obra, numero_contrato:OPTEC-FAIS-058-2018, contratista:LUIS FERNANDO PEÑA GONZALEZ, convocante:MUNICIPIO DE TECOMAN, COL., monto:599866.17, importe_modificado:601299.22}}	{meta1: {unidad_medida:Metros lineales, avance:155.0}}	{1469588/proyecto_INICIO, 1469588/proyecto_FIN, 1469588/proyecto_PROCESO}	En Ejecución	Validado avances	
01-06-2018	31-12-2018	178384.88	178384.88	178384.88	178384.88	178384.88	{ctto1: {tipo_obra:Administración directa, numero_contrato:50026, contratista:, convocante:MUNICIPIO DE TECOMAN, COL., monto:203522.7, importe_modificado:178384.88}}	{meta1: {unidad_medida:Lotes, avance:1.0}}	{1473376/proyecto_INICIO, 1473376/proyecto_FIN, 1473376/proyecto_PROCESO}	Terminado	Validado avances	
23-04-2018	25-05-2018	389987.57	389987.57	389987.57	389987.57	389987.57	{ctto1: {tipo_obra:Obra, numero_contrato:OPTEC-FAIS-004-2018, contratista:OSDY ALEJANDRO MEJIA GALLARDO, convocante:Municipio de tecoman, Col., monto:389987.57, importe_modificado:394000.0}}	{meta1: {unidad_medida:Metros lineales, avance:156.65}}	{1475875/proyecto_PROCESO, 1475875/proyecto_INICIO, 1475875/proyecto_FIN}	Terminado	Validado avances	
23-04-2018	25-05-2018	487683.46	487683.46	487683.46	487683.46	487683.46	{ctto1: {tipo_obra:Obra, numero_contrato:OPTEC-FAIS-005-2018, contratista:Grupo RYC Construcciones Integrales del Puerto SA de CV, convocante:Municipio de tecoman, Col, monto:487683.46, importe_modificado:489000.0}}	{meta1: {unidad_medida:Metros lineales, avance:174.8}}	{1475909/proyecto_INICIO, 1475909/proyecto_FIN, 1475909/proyecto_PROCESO}	Terminado	Validado avances	
09-07-2018	22-08-2018	1942826.99	1942826.99	1942826.99	1942826.99	1942826.99	{ctto1: {tipo_obra:Obra, numero_contrato:OPTEC-FAIS-051-2018, contratista:CONSTRUCASDA SA DE CV, convocante:MUNICIPIO DE TECOMAN, COL., monto:1942826.99, importe_modificado:2000000.0}}	{meta1: {unidad_medida:Metros lineales, avance:306.4}}	{1475980/proyecto_INICIO, 1475980/proyecto_FIN, 1475980/proyecto_PROCESO}	Terminado	Validado avances	
03-07-2018	01-08-2018	780257.75	780257.75	780257.75	780257.75	780257.75	{ctto1: {tipo_obra:Obra, numero_contrato:OPTEC-FAIS-048-2018, contratista:CONDETO, SA DE CV, convocante:MUNICIPIO DE TECOMAN, COL., monto:780257.75, importe_modificado:780257.75}}	{meta1: {unidad_medida:Metros lineales, avance:203.5}}	{1476015/proyecto_INICIO, 1476015/proyecto_PROCESO, 1476015/proyecto_INICIO, 1476015/proyecto_FIN}	Terminado	Validado avances	



Destino del Gasto

En página de la **Secretaría de Hacienda y Crédito Público** en el apartado de **Seguimiento de los Recursos Federales Transferidos (SRFT)**

DETALLE_PROYECTO	DETALLE_PROYECTO	AVANCE_FINANCIERO	AVANCE_FINANCIERO	AVANCE_FINANCIERO	AVANCE_FINANCIERO	AVANCE_FINANCIERO	AVANCE_FINANCIERO	AVANCE_FINANCIERO	AVANCES_FISICOS	FOTOS	ESTATUS	FLUJO
FECHA_INICIO	FECHA_TERMINACION	RECAUDADO	COMPROMETIDO	DEVENGADO	EJERCIDO	PAGADO	CONTRATOS	AVANCES_FISICOS	CARPETA_FOTOS	ESTATUS	FLUJO	
21-05-2018	09-07-2018	1650371.82	1650371.82	1650371.82	1650371.82	1650371.82	{ctto1: {tipo_obra:Obra, numero_contrato:OPTEC-FAIS-024-2018, contratista:Jaime Alejandro Pizano Silva, convocante:Municipio de tecoman, Col., monto:1650371.82, importe_modificado:1660000.0}}	{meta1: {unidad_medida:Metros Cuadrados, avance:754.0}}	{1476244/proyecto_INICIO, 1476244/proyecto_PROCESO, 1476244/proyecto_FIN}	Terminado	Validado avances	
09-07-2018	07-08-2018	397400.95	397400.95	397400.95	397400.95	397400.95	{ctto1: {tipo_obra:Obra, numero_contrato:OPTEC-FAIS-053-2018, contratista:OSDY ALEJANDRO MEJIA GALLARDO, convocante:MUNICIPIO DE TECOMAN, COL., monto:397400.95, importe_modificado:400000.0}}	{meta1: {unidad_medida:Metros Cuadrados, avance:1453.4}}	{1476437/proyecto_FIN, 1476437/proyecto_PROCESO, 1476437/proyecto_INICIO}	Terminado	Validado avances	
28-05-2018	16-06-2018	68823.7	68823.7	68823.7	68823.7	68823.7	{ctto1: {tipo_obra:Obra, numero_contrato:OPTEC-FAIS-029-2018, contratista:NORMA ALEJANDRA MOLINA HERNANDEZ, convocante:Municipio de tecoman, Col., monto:68823.7, importe_modificado:70000.0}}	{meta1: {unidad_medida:Metros Cuadrados, avance:111.23}}	{1476485/proyecto_INICIO, 1476485/proyecto_FIN, 1476485/proyecto_PROCESO}	Terminado	Validado avances	
23-04-2018	21-07-2018	3747954.05	3747954.05	3747954.05	3747954.05	3747954.05	{ctto1: {tipo_obra:Obra, numero_contrato:OPTEC-PROII-007-2018-02, contratista:Hugo Cesar Barreto Ochoa, convocante:MUNICIPIO DE TECOMAN, COL, monto:3747954.04, importe_modificado:3747954.04}}	{meta1: {unidad_medida:Piezas, avance:1.0}}	{1494689/proyecto_FIN, 1494689/proyecto_PROCESO, 1494689/proyecto_INICIO}	Terminado	Validado avances	
23-04-2018	21-07-2018	4397371.43	4397371.43	4397371.43	4397371.43	4397371.43	{ctto1: {tipo_obra:Obra, numero_contrato:OPTEC-PROII-008-2018-02, contratista:JUAN CARLOS LOZANO SALAZAR, convocante:MUNICIPIO DE TECOMAN, COL, monto:4397371.43, importe_modificado:4397371.43}}	{meta1: {unidad_medida:Metros lineales, avance:1800.0}}	{1494704/proyecto_INICIO, 1494704/proyecto_FIN, 1494704/proyecto_PROCESO}	Terminado	Validado avances	



Destino del Gasto (INFORME DEFINITIVO 2018)

Fuentes de Financiamiento

FOLIO	TIPO DE RECURSO	CICLO DEL RECURSO		PROGRAMA PRESUPUESTARIO	PROGRAMA ESTATAL O MUNICIPAL		
		RAMO			MUNICIPAL	APROBADO	MODIFICADO
COL180301308615	FEDERALES (APORTACIONES, SUBSIDIOS Y CONVENIOS)	2018	16-Medio Ambiente y Recursos Naturales	S074-Agua Potable, Drenaje y Tratamiento		900000	899247.9
COL180301308615	FEDERALES (APORTACIONES, SUBSIDIOS Y CONVENIOS)	2018	33-Aportaciones Federales para Entidades Federativas y Municipios	I004-FAIS Municipal y de las Demarcaciones Territoriales del Distrito Federal		900000	899247.9
COL180401473676	FEDERALES (APORTACIONES, SUBSIDIOS Y CONVENIOS)	2018	16-Medio Ambiente y Recursos Naturales	S074-Agua Potable, Drenaje y Tratamiento		90000	90000
COL180401473676	FEDERALES (APORTACIONES, SUBSIDIOS Y CONVENIOS)	2018	33-Aportaciones Federales para Entidades Federativas y Municipios	I004-FAIS Municipal y de las Demarcaciones Territoriales del Distrito Federal		60000	60000
COL16160300753090	FEDERALES (APORTACIONES, SUBSIDIOS Y CONVENIOS)	2016	Municipios	I004-FAIS Municipal y de las Demarcaciones Territoriales del Distrito Federal		593274.48	592928.81
COL16160300753090	FEDERALES (APORTACIONES, SUBSIDIOS Y CONVENIOS)	2016	20-Desarrollo Social	S061-Programa 3 x 1 para Migrantes		593274.47	0
COL16160300753091	FEDERALES (APORTACIONES, SUBSIDIOS Y CONVENIOS)	2016	20-Desarrollo Social	S061-Programa 3 x 1 para Migrantes		136638.43	0
COL16160300753091	FEDERALES (APORTACIONES, SUBSIDIOS Y CONVENIOS)	2016	33-Aportaciones Federales para Entidades Federativas y Municipios	I004-FAIS Municipal y de las Demarcaciones Territoriales del Distrito Federal		136638.43	135986.2
COL16160300753093	FEDERALES (APORTACIONES, SUBSIDIOS Y CONVENIOS)	2016	Municipios	I004-FAIS Municipal y de las Demarcaciones Territoriales del Distrito Federal		421587.09	419574.28
COL16160300753093	FEDERALES (APORTACIONES, SUBSIDIOS Y CONVENIOS)	2016	20-Desarrollo Social	S061-Programa 3 x 1 para Migrantes		421587.1	0
COL17170401045387	FEDERALES (APORTACIONES, SUBSIDIOS Y CONVENIOS)	2017	20-Desarrollo Social	S065-Programa de Atención a Jornaleros Agrícolas		3759880.6	1161803.1
COL180301309049	ESTATAL	2018			Financiamiento Estatal	1025000	1025000
COL180301309049	FEDERALES (APORTACIONES, SUBSIDIOS Y CONVENIOS)	2018	20-Desarrollo Social	S065-Programa de Atención a Jornaleros Agrícolas		1450000	1450000
COL180301309049	FEDERALES (APORTACIONES, SUBSIDIOS Y CONVENIOS)	2018	33-Aportaciones Federales para Entidades Federativas y Municipios	I004-FAIS Municipal y de las Demarcaciones Territoriales del Distrito Federal		1025000	1025000
COL180401498930	FEDERALES (APORTACIONES, SUBSIDIOS Y CONVENIOS)	2017	Económicas	U057-Fondo Metropolitano		3461500	3384488.09
COL16160300735535	FEDERALES (APORTACIONES, SUBSIDIOS Y CONVENIOS)	2016	23-Provisiones Salariales y Económicas	U128-Proyectos de Desarrollo Regional		6600000	6527400
COL00180201136012	FEDERALES (APORTACIONES, SUBSIDIOS Y CONVENIOS)	2018	23-Provisiones Salariales y Económicas	U128-Proyectos de Desarrollo Regional		2000000	1978000
COL16160200691104	FEDERALES (APORTACIONES, SUBSIDIOS Y CONVENIOS)	2016	33-Aportaciones Federales para Entidades Federativas y Municipios	I004-FAIS Municipal y de las Demarcaciones Territoriales del Distrito Federal		225000	223884.43
COL16160200691115	FEDERALES (APORTACIONES, SUBSIDIOS Y CONVENIOS)	2016	33-Aportaciones Federales para Entidades Federativas y Municipios	I004-FAIS Municipal y de las Demarcaciones Territoriales del Distrito Federal		264654	263149.16
COL16160200691118	FEDERALES (APORTACIONES, SUBSIDIOS Y CONVENIOS)	2016	33-Aportaciones Federales para Entidades Federativas y Municipios	I004-FAIS Municipal y de las Demarcaciones Territoriales del Distrito Federal		100000	99713.18
COL16160200696587	FEDERALES (APORTACIONES, SUBSIDIOS Y CONVENIOS)	2016	33-Aportaciones Federales para Entidades Federativas y Municipios	I004-FAIS Municipal y de las Demarcaciones Territoriales del Distrito Federal		700000	699075.18
COL16160200696593	FEDERALES (APORTACIONES, SUBSIDIOS Y CONVENIOS)	2016	33-Aportaciones Federales para Entidades Federativas y Municipios	I004-FAIS Municipal y de las Demarcaciones Territoriales del Distrito Federal		100000	99829.74
COL16160200702093	FEDERALES (APORTACIONES, SUBSIDIOS Y CONVENIOS)	2016	33-Aportaciones Federales para Entidades Federativas y Municipios	I004-FAIS Municipal y de las Demarcaciones Territoriales del Distrito Federal		150000	149380.65
COL16160200712987	FEDERALES (APORTACIONES, SUBSIDIOS Y CONVENIOS)	2016	33-Aportaciones Federales para Entidades Federativas y Municipios	I004-FAIS Municipal y de las Demarcaciones Territoriales del Distrito Federal		255000	254098.46
COL16160200723864	FEDERALES (APORTACIONES, SUBSIDIOS Y CONVENIOS)	2016	33-Aportaciones Federales para Entidades Federativas y Municipios	I004-FAIS Municipal y de las Demarcaciones Territoriales del Distrito Federal		382061	380499.72
COL16160300752870	FEDERALES (APORTACIONES, SUBSIDIOS Y CONVENIOS)	2016	33-Aportaciones Federales para Entidades Federativas y Municipios	I004-FAIS Municipal y de las Demarcaciones Territoriales del Distrito Federal		150000	149645.7
COL16160300753088	FEDERALES (APORTACIONES, SUBSIDIOS Y CONVENIOS)	2016	33-Aportaciones Federales para Entidades Federativas y Municipios	I004-FAIS Municipal y de las Demarcaciones Territoriales del Distrito Federal		259986	258891.26
COL16160300753088	MUNICIPAL	2016			Programa Municipal	350000	0
COL16160300753108	FEDERALES (APORTACIONES, SUBSIDIOS Y CONVENIOS)	2016	33-Aportaciones Federales para Entidades Federativas y Municipios	I004-FAIS Municipal y de las Demarcaciones Territoriales del Distrito Federal		379945.32	378956.94

Destino del Gasto (INFORME DEFINITIVO 2018)

Fuentes de Financiamiento

FOLIO	TIPO DE RECURSO	CICLO DEL RECURSO		PROGRAMA PRESUPUESTARIO	PROGRAMA ESTATAL O MUNICIPAL			
		RAMO			APROBADO	MODIFICADO		
COL16160300753109	FEDERALES (APORTACIONES, SUBSIDIOS Y CONVENIOS)	2016	33-Aportaciones Federales para Entidades Federativas y Municipios	1004-FAIS Municipal y de las Demarcaciones Territoriales del Distrito Federal		479000	477295.22	
COL16160300753119	FEDERALES (APORTACIONES, SUBSIDIOS Y CONVENIOS)	2016	33-Aportaciones Federales para Entidades Federativas y Municipios	1004-FAIS Municipal y de las Demarcaciones Territoriales del Distrito Federal		3137271.95	3137033.6	
COL16160300753121	FEDERALES (APORTACIONES, SUBSIDIOS Y CONVENIOS)	2016	33-Aportaciones Federales para Entidades Federativas y Municipios	1004-FAIS Municipal y de las Demarcaciones Territoriales del Distrito Federal		600000	598837.26	
COL16160300753159	FEDERALES (APORTACIONES, SUBSIDIOS Y CONVENIOS)	2016	33-Aportaciones Federales para Entidades Federativas y Municipios	1004-FAIS Municipal y de las Demarcaciones Territoriales del Distrito Federal		326077.98	325862.22	
COL16160300753167	FEDERALES (APORTACIONES, SUBSIDIOS Y CONVENIOS)	2016	33-Aportaciones Federales para Entidades Federativas y Municipios	1004-FAIS Municipal y de las Demarcaciones Territoriales del Distrito Federal		45000	44756.36	
COL16160300753169	FEDERALES (APORTACIONES, SUBSIDIOS Y CONVENIOS)	2016	33-Aportaciones Federales para Entidades Federativas y Municipios	1004-FAIS Municipal y de las Demarcaciones Territoriales del Distrito Federal		260753.53	260132.56	
COL16160300753170	FEDERALES (APORTACIONES, SUBSIDIOS Y CONVENIOS)	2016	33-Aportaciones Federales para Entidades Federativas y Municipios	1004-FAIS Municipal y de las Demarcaciones Territoriales del Distrito Federal		170246.47	169841.03	
COL16160300753180	FEDERALES (APORTACIONES, SUBSIDIOS Y CONVENIOS)	2016	33-Aportaciones Federales para Entidades Federativas y Municipios	1004-FAIS Municipal y de las Demarcaciones Territoriales del Distrito Federal		677891.68	677472.43	
COL16160300753196	FEDERALES (APORTACIONES, SUBSIDIOS Y CONVENIOS)	2016	33-Aportaciones Federales para Entidades Federativas y Municipios	1004-FAIS Municipal y de las Demarcaciones Territoriales del Distrito Federal		499679.68	499314.72	
COL16160300753197	FEDERALES (APORTACIONES, SUBSIDIOS Y CONVENIOS)	2016	33-Aportaciones Federales para Entidades Federativas y Municipios	1004-FAIS Municipal y de las Demarcaciones Territoriales del Distrito Federal		113851.7	113768.55	
COL16160300753200	FEDERALES (APORTACIONES, SUBSIDIOS Y CONVENIOS)	2016	33-Aportaciones Federales para Entidades Federativas y Municipios	1004-FAIS Municipal y de las Demarcaciones Territoriales del Distrito Federal		150000	149930	
COL18180201084811	FEDERALES (APORTACIONES, SUBSIDIOS Y CONVENIOS)	2018	33-Aportaciones Federales para Entidades Federativas y Municipios	1004-FAIS Municipal y de las Demarcaciones Territoriales del Distrito Federal		2200000	2200000	
COL18180201085342	FEDERALES (APORTACIONES, SUBSIDIOS Y CONVENIOS)	2018	33-Aportaciones Federales para Entidades Federativas y Municipios	1004-FAIS Municipal y de las Demarcaciones Territoriales del Distrito Federal		200000	199997.82	
COL18180201085463	FEDERALES (APORTACIONES, SUBSIDIOS Y CONVENIOS)	2018	33-Aportaciones Federales para Entidades Federativas y Municipios	1004-FAIS Municipal y de las Demarcaciones Territoriales del Distrito Federal		98000	97522.46	
COL18180201085480	FEDERALES (APORTACIONES, SUBSIDIOS Y CONVENIOS)	2018	33-Aportaciones Federales para Entidades Federativas y Municipios	1004-FAIS Municipal y de las Demarcaciones Territoriales del Distrito Federal		987000	987000	
COL18180201085481	FEDERALES (APORTACIONES, SUBSIDIOS Y CONVENIOS)	2018	33-Aportaciones Federales para Entidades Federativas y Municipios	1004-FAIS Municipal y de las Demarcaciones Territoriales del Distrito Federal		410000	409749.99	
COL18180201085483	FEDERALES (APORTACIONES, SUBSIDIOS Y CONVENIOS)	2018	33-Aportaciones Federales para Entidades Federativas y Municipios	1004-FAIS Municipal y de las Demarcaciones Territoriales del Distrito Federal		752000	752000	
COL18180201085484	FEDERALES (APORTACIONES, SUBSIDIOS Y CONVENIOS)	2018	33-Aportaciones Federales para Entidades Federativas y Municipios	1004-FAIS Municipal y de las Demarcaciones Territoriales del Distrito Federal		535000	534529.67	
COL18180201085485	FEDERALES (APORTACIONES, SUBSIDIOS Y CONVENIOS)	2018	33-Aportaciones Federales para Entidades Federativas y Municipios	1004-FAIS Municipal y de las Demarcaciones Territoriales del Distrito Federal		292300	292100.03	
COL18180201085487	FEDERALES (APORTACIONES, SUBSIDIOS Y CONVENIOS)	2018	33-Aportaciones Federales para Entidades Federativas y Municipios	1004-FAIS Municipal y de las Demarcaciones Territoriales del Distrito Federal		1740000	1739109.99	
COL18180201085490	FEDERALES (APORTACIONES, SUBSIDIOS Y CONVENIOS)	2018	33-Aportaciones Federales para Entidades Federativas y Municipios	1004-FAIS Municipal y de las Demarcaciones Territoriales del Distrito Federal		693000	692287.27	
COL18180201085491	FEDERALES (APORTACIONES, SUBSIDIOS Y CONVENIOS)	2018	33-Aportaciones Federales para Entidades Federativas y Municipios	1004-FAIS Municipal y de las Demarcaciones Territoriales del Distrito Federal		200000	200000	
COL18180201085493	FEDERALES (APORTACIONES, SUBSIDIOS Y CONVENIOS)	2018	33-Aportaciones Federales para Entidades Federativas y Municipios	1004-FAIS Municipal y de las Demarcaciones Territoriales del Distrito Federal		375000	375000	
COL18180201085494	FEDERALES (APORTACIONES, SUBSIDIOS Y CONVENIOS)	2018	33-Aportaciones Federales para Entidades Federativas y Municipios	1004-FAIS Municipal y de las Demarcaciones Territoriales del Distrito Federal		996000	996000	
COL18180201085498	FEDERALES (APORTACIONES, SUBSIDIOS Y CONVENIOS)	2018	33-Aportaciones Federales para Entidades Federativas y Municipios	1004-FAIS Municipal y de las Demarcaciones Territoriales del Distrito Federal		400000	400000	



Destino del Gasto (INFORME DEFINITIVO 2018)

Fuentes de Financiamiento

FOLIO	TIPO DE RECURSO	CICLO DEL RECURSO	RAMO	PROGRAMA PRESUPUESTARIO	PROGRAMA ESTATAL O MUNICIPAL		
					APROBADO	MODIFICADO	
COL18180201085501	FEDERALES (APORTACIONES, SUBSIDIOS Y CONVENIOS)	2018	33-Aportaciones Federales para Entidades Federativas y Municipios	1004-FAIS Municipal y de las Demarcaciones Territoriales del Distrito Federal	100000	100000	
COL18180201085504	FEDERALES (APORTACIONES, SUBSIDIOS Y CONVENIOS)	2018	33-Aportaciones Federales para Entidades Federativas y Municipios	1004-FAIS Municipal y de las Demarcaciones Territoriales del Distrito Federal	300000	299152.83	
COL18180201085505	FEDERALES (APORTACIONES, SUBSIDIOS Y CONVENIOS)	2018	33-Aportaciones Federales para Entidades Federativas y Municipios	1004-FAIS Municipal y de las Demarcaciones Territoriales del Distrito Federal	100000	100000	
COL18180201085506	FEDERALES (APORTACIONES, SUBSIDIOS Y CONVENIOS)	2018	33-Aportaciones Federales para Entidades Federativas y Municipios	1004-FAIS Municipal y de las Demarcaciones Territoriales del Distrito Federal	650000	649997.82	
COL18180201085507	FEDERALES (APORTACIONES, SUBSIDIOS Y CONVENIOS)	2018	33-Aportaciones Federales para Entidades Federativas y Municipios	1004-FAIS Municipal y de las Demarcaciones Territoriales del Distrito Federal	1100000	1099342.86	
COL18180201085507	FEDERALES (APORTACIONES, SUBSIDIOS Y CONVENIOS)	2018	47-Entidades no Sectorizadas	S179-Programa de Infraestructura Indígena	4400000	4397371.44	
COL18180201085508	FEDERALES (APORTACIONES, SUBSIDIOS Y CONVENIOS)	2018	33-Aportaciones Federales para Entidades Federativas y Municipios	1004-FAIS Municipal y de las Demarcaciones Territoriales del Distrito Federal	70000	70000	
COL18180201085517	FEDERALES (APORTACIONES, SUBSIDIOS Y CONVENIOS)	2018	33-Aportaciones Federales para Entidades Federativas y Municipios	1004-FAIS Municipal y de las Demarcaciones Territoriales del Distrito Federal	300000	299797.02	
COL18180201085518	FEDERALES (APORTACIONES, SUBSIDIOS Y CONVENIOS)	2018	33-Aportaciones Federales para Entidades Federativas y Municipios	1004-FAIS Municipal y de las Demarcaciones Territoriales del Distrito Federal	450000	449883.37	
COL18180201085519	FEDERALES (APORTACIONES, SUBSIDIOS Y CONVENIOS)	2018	33-Aportaciones Federales para Entidades Federativas y Municipios	1004-FAIS Municipal y de las Demarcaciones Territoriales del Distrito Federal	100000	99761.33	
COL18180201085520	FEDERALES (APORTACIONES, SUBSIDIOS Y CONVENIOS)	2018	33-Aportaciones Federales para Entidades Federativas y Municipios	1004-FAIS Municipal y de las Demarcaciones Territoriales del Distrito Federal	300000	299652.33	
COL18180201085521	FEDERALES (APORTACIONES, SUBSIDIOS Y CONVENIOS)	2018	33-Aportaciones Federales para Entidades Federativas y Municipios	1004-FAIS Municipal y de las Demarcaciones Territoriales del Distrito Federal	270000	269749.42	
COL18180201085522	FEDERALES (APORTACIONES, SUBSIDIOS Y CONVENIOS)	2018	33-Aportaciones Federales para Entidades Federativas y Municipios	1004-FAIS Municipal y de las Demarcaciones Territoriales del Distrito Federal	1250000	1249318.02	
COL18180201085522	FEDERALES (APORTACIONES, SUBSIDIOS Y CONVENIOS)	2018	47-Entidades no Sectorizadas	S179-Programa de Infraestructura Indígena	3750000	3747954.06	
COL180301303170	FEDERALES (APORTACIONES, SUBSIDIOS Y CONVENIOS)	2018	33-Aportaciones Federales para Entidades Federativas y Municipios	1004-FAIS Municipal y de las Demarcaciones Territoriales del Distrito Federal	200000	199884	
COL180301303753	FEDERALES (APORTACIONES, SUBSIDIOS Y CONVENIOS)	2018	33-Aportaciones Federales para Entidades Federativas y Municipios	1004-FAIS Municipal y de las Demarcaciones Territoriales del Distrito Federal	185000	184899.24	
COL180301305131	FEDERALES (APORTACIONES, SUBSIDIOS Y CONVENIOS)	2018	33-Aportaciones Federales para Entidades Federativas y Municipios	1004-FAIS Municipal y de las Demarcaciones Territoriales del Distrito Federal	570000	569999.93	
COL180301307452	FEDERALES (APORTACIONES, SUBSIDIOS Y CONVENIOS)	2018	33-Aportaciones Federales para Entidades Federativas y Municipios	1004-FAIS Municipal y de las Demarcaciones Territoriales del Distrito Federal	400000	399852	
COL180301308460	FEDERALES (APORTACIONES, SUBSIDIOS Y CONVENIOS)	2018	33-Aportaciones Federales para Entidades Federativas y Municipios	1004-FAIS Municipal y de las Demarcaciones Territoriales del Distrito Federal	750000	749899.72	
COL180301308462	FEDERALES (APORTACIONES, SUBSIDIOS Y CONVENIOS)	2018	33-Aportaciones Federales para Entidades Federativas y Municipios	1004-FAIS Municipal y de las Demarcaciones Territoriales del Distrito Federal	400000	399444.33	
COL180301308463	FEDERALES (APORTACIONES, SUBSIDIOS Y CONVENIOS)	2018	33-Aportaciones Federales para Entidades Federativas y Municipios	1004-FAIS Municipal y de las Demarcaciones Territoriales del Distrito Federal	353096.77	352708.31	
COL180301308464	FEDERALES (APORTACIONES, SUBSIDIOS Y CONVENIOS)	2018	33-Aportaciones Federales para Entidades Federativas y Municipios	1004-FAIS Municipal y de las Demarcaciones Territoriales del Distrito Federal	853500	853399.87	
COL180301308467	FEDERALES (APORTACIONES, SUBSIDIOS Y CONVENIOS)	2018	33-Aportaciones Federales para Entidades Federativas y Municipios	1004-FAIS Municipal y de las Demarcaciones Territoriales del Distrito Federal	500000	499898.98	
COL180301308499	FEDERALES (APORTACIONES, SUBSIDIOS Y CONVENIOS)	2018	33-Aportaciones Federales para Entidades Federativas y Municipios	1004-FAIS Municipal y de las Demarcaciones Territoriales del Distrito Federal	22134.75	22109.95	
COL180301308510	FEDERALES (APORTACIONES, SUBSIDIOS Y CONVENIOS)	2018	33-Aportaciones Federales para Entidades Federativas y Municipios	1004-FAIS Municipal y de las Demarcaciones Territoriales del Distrito Federal	47865.25	47865.25	
COL180301308514	FEDERALES (APORTACIONES, SUBSIDIOS Y CONVENIOS)	2018	33-Aportaciones Federales para Entidades Federativas y Municipios	1004-FAIS Municipal y de las Demarcaciones Territoriales del Distrito Federal	40709.4	40592.39	



Destino del Gasto (INFORME DEFINITIVO 2018)

Fuentes de Financiamiento

FOLIO	TIPO DE RECURSO	CICLO DEL RECURSO		PROGRAMA PRESUPUESTARIO	PROGRAMA ESTATAL O MUNICIPAL		
		RAMO			APROBADO	MODIFICADO	
COL180301308529	FEDERALES (APORTACIONES, SUBSIDIOS Y CONVENIOS)	2018	33-Aportaciones Federales para Entidades Federativas y Municipios	1004-FAIS Municipal y de las Demarcaciones Territoriales del Distrito Federal		29290.6	29290.6
COL180301308691	FEDERALES (APORTACIONES, SUBSIDIOS Y CONVENIOS)	2018	33-Aportaciones Federales para Entidades Federativas y Municipios	1004-FAIS Municipal y de las Demarcaciones Territoriales del Distrito Federal		564495.89	563545.59
COL180301308993	FEDERALES (APORTACIONES, SUBSIDIOS Y CONVENIOS)	2018	33-Aportaciones Federales para Entidades Federativas y Municipios	1004-FAIS Municipal y de las Demarcaciones Territoriales del Distrito Federal		535383.21	535218.73
COL180301315748	FEDERALES (APORTACIONES, SUBSIDIOS Y CONVENIOS)	2018	33-Aportaciones Federales para Entidades Federativas y Municipios	1004-FAIS Municipal y de las Demarcaciones Territoriales del Distrito Federal		350000	349889.64
COL180301318059	FEDERALES (APORTACIONES, SUBSIDIOS Y CONVENIOS)	2018	33-Aportaciones Federales para Entidades Federativas y Municipios	1004-FAIS Municipal y de las Demarcaciones Territoriales del Distrito Federal		100000	100000
COL180301318060	FEDERALES (APORTACIONES, SUBSIDIOS Y CONVENIOS)	2018	33-Aportaciones Federales para Entidades Federativas y Municipios	1004-FAIS Municipal y de las Demarcaciones Territoriales del Distrito Federal		67000	67000
COL180301318063	FEDERALES (APORTACIONES, SUBSIDIOS Y CONVENIOS)	2018	33-Aportaciones Federales para Entidades Federativas y Municipios	1004-FAIS Municipal y de las Demarcaciones Territoriales del Distrito Federal		15000	15000
COL180301326686	FEDERALES (APORTACIONES, SUBSIDIOS Y CONVENIOS)	2018	33-Aportaciones Federales para Entidades Federativas y Municipios	1004-FAIS Municipal y de las Demarcaciones Territoriales del Distrito Federal		1048422.67	1048221.99
COL180301326694	FEDERALES (APORTACIONES, SUBSIDIOS Y CONVENIOS)	2018	33-Aportaciones Federales para Entidades Federativas y Municipios	1004-FAIS Municipal y de las Demarcaciones Territoriales del Distrito Federal		40000	40000
COL180301326715	FEDERALES (APORTACIONES, SUBSIDIOS Y CONVENIOS)	2018	33-Aportaciones Federales para Entidades Federativas y Municipios	1004-FAIS Municipal y de las Demarcaciones Territoriales del Distrito Federal		30000	30000
COL180301326720	FEDERALES (APORTACIONES, SUBSIDIOS Y CONVENIOS)	2018	33-Aportaciones Federales para Entidades Federativas y Municipios	1004-FAIS Municipal y de las Demarcaciones Territoriales del Distrito Federal		60000	59899.09
COL180301326723	FEDERALES (APORTACIONES, SUBSIDIOS Y CONVENIOS)	2018	33-Aportaciones Federales para Entidades Federativas y Municipios	1004-FAIS Municipal y de las Demarcaciones Territoriales del Distrito Federal		50000	50000
COL180301326725	FEDERALES (APORTACIONES, SUBSIDIOS Y CONVENIOS)	2018	33-Aportaciones Federales para Entidades Federativas y Municipios	1004-FAIS Municipal y de las Demarcaciones Territoriales del Distrito Federal		40000	40000
COL180301326727	FEDERALES (APORTACIONES, SUBSIDIOS Y CONVENIOS)	2018	33-Aportaciones Federales para Entidades Federativas y Municipios	1004-FAIS Municipal y de las Demarcaciones Territoriales del Distrito Federal		20000	20000
COL180301392684	FEDERALES (APORTACIONES, SUBSIDIOS Y CONVENIOS)	2018	53-Comisión Federal de Electricidad	K001-Proyectos de infraestructura económica de electricidad		14757.3	14757.3
COL180301392684	FEDERALES (APORTACIONES, SUBSIDIOS Y CONVENIOS)	2018	33-Aportaciones Federales para Entidades Federativas y Municipios	1004-FAIS Municipal y de las Demarcaciones Territoriales del Distrito Federal		34433.71	34433.71
COL180301392685	FEDERALES (APORTACIONES, SUBSIDIOS Y CONVENIOS)	2018	53-Comisión Federal de Electricidad	K014-Otros proyectos de infraestructura social		5162.88	5162.88
COL180301392685	FEDERALES (APORTACIONES, SUBSIDIOS Y CONVENIOS)	2018	33-Aportaciones Federales para Entidades Federativas y Municipios	1004-FAIS Municipal y de las Demarcaciones Territoriales del Distrito Federal		12046.71	12046.71
COL180301392686	FEDERALES (APORTACIONES, SUBSIDIOS Y CONVENIOS)	2018	53-Comisión Federal de Electricidad	K014-Otros proyectos de infraestructura social		26608.49	26608.49
COL180301392686	FEDERALES (APORTACIONES, SUBSIDIOS Y CONVENIOS)	2018	33-Aportaciones Federales para Entidades Federativas y Municipios	1004-FAIS Municipal y de las Demarcaciones Territoriales del Distrito Federal		62086.47	62086.47
COL180301392687	FEDERALES (APORTACIONES, SUBSIDIOS Y CONVENIOS)	2018	53-Comisión Federal de Electricidad	K014-Otros proyectos de infraestructura social		31487.72	31487.72
COL180301392687	FEDERALES (APORTACIONES, SUBSIDIOS Y CONVENIOS)	2018	33-Aportaciones Federales para Entidades Federativas y Municipios	1004-FAIS Municipal y de las Demarcaciones Territoriales del Distrito Federal		73471.35	73471.35
COL180301392688	FEDERALES (APORTACIONES, SUBSIDIOS Y CONVENIOS)	2018	53-Comisión Federal de Electricidad	K014-Otros proyectos de infraestructura social		24747.85	24747.85
COL180301392688	FEDERALES (APORTACIONES, SUBSIDIOS Y CONVENIOS)	2018	33-Aportaciones Federales para Entidades Federativas y Municipios	1004-FAIS Municipal y de las Demarcaciones Territoriales del Distrito Federal		57744.98	57744.98
COL180301392689	FEDERALES (APORTACIONES, SUBSIDIOS Y CONVENIOS)	2018	33-Aportaciones Federales para Entidades Federativas y Municipios	1004-FAIS Municipal y de las Demarcaciones Territoriales del Distrito Federal		120000	0
COL180301392690	FEDERALES (APORTACIONES, SUBSIDIOS Y CONVENIOS)	2018	33-Aportaciones Federales para Entidades Federativas y Municipios	1004-FAIS Municipal y de las Demarcaciones Territoriales del Distrito Federal		60000	60000
COL180301392691	FEDERALES (APORTACIONES, SUBSIDIOS Y CONVENIOS)	2018	33-Aportaciones Federales para Entidades Federativas y Municipios	1004-FAIS Municipal y de las Demarcaciones Territoriales del Distrito Federal		60000	60000



Destino del Gasto (INFORME DEFINITIVO 2018)

Fuentes de Financiamiento

FOLIO	TIPO DE RECURSO	CICLO DEL RECURSO		PROGRAMA PRESUPUESTARIO	PROGRAMA ESTATAL O MUNICIPAL		
		RAMO			MUNICIPAL	APROBADO	MODIFICADO
COL180401413561	FEDERALES (APORTACIONES, SUBSIDIOS Y CONVENIOS)	2018	33-Aportaciones Federales para Entidades Federativas y Municipios	1004-FAIS Municipal y de las Demarcaciones Territoriales del Distrito Federal		801513.97	801513.97
COL180401413574	FEDERALES (APORTACIONES, SUBSIDIOS Y CONVENIOS)	2018	33-Aportaciones Federales para Entidades Federativas y Municipios	1004-FAIS Municipal y de las Demarcaciones Territoriales del Distrito Federal		100000	100000
COL180401466239	FEDERALES (APORTACIONES, SUBSIDIOS Y CONVENIOS)	2018	33-Aportaciones Federales para Entidades Federativas y Municipios	1004-FAIS Municipal y de las Demarcaciones Territoriales del Distrito Federal		33070.11	33070.11
COL180401468402	FEDERALES (APORTACIONES, SUBSIDIOS Y CONVENIOS)	2018	33-Aportaciones Federales para Entidades Federativas y Municipios	1004-FAIS Municipal y de las Demarcaciones Territoriales del Distrito Federal		1420266.57	1420266.57
COL180401468570	FEDERALES (APORTACIONES, SUBSIDIOS Y CONVENIOS)	2018	33-Aportaciones Federales para Entidades Federativas y Municipios	1004-FAIS Municipal y de las Demarcaciones Territoriales del Distrito Federal		448849.74	448849.74
COL180401468636	FEDERALES (APORTACIONES, SUBSIDIOS Y CONVENIOS)	2018	33-Aportaciones Federales para Entidades Federativas y Municipios	1004-FAIS Municipal y de las Demarcaciones Territoriales del Distrito Federal		1379151.31	1379151.31
COL180401468742	FEDERALES (APORTACIONES, SUBSIDIOS Y CONVENIOS)	2018	33-Aportaciones Federales para Entidades Federativas y Municipios	1004-FAIS Municipal y de las Demarcaciones Territoriales del Distrito Federal		667216.58	667216.58
COL180401468881	FEDERALES (APORTACIONES, SUBSIDIOS Y CONVENIOS)	2018	33-Aportaciones Federales para Entidades Federativas y Municipios	1004-FAIS Municipal y de las Demarcaciones Territoriales del Distrito Federal		3868456.36	3868456.36
COL180401468948	FEDERALES (APORTACIONES, SUBSIDIOS Y CONVENIOS)	2018	33-Aportaciones Federales para Entidades Federativas y Municipios	1004-FAIS Municipal y de las Demarcaciones Territoriales del Distrito Federal		314680.82	314680.82
COL180401468972	FEDERALES (APORTACIONES, SUBSIDIOS Y CONVENIOS)	2018	33-Aportaciones Federales para Entidades Federativas y Municipios	1004-FAIS Municipal y de las Demarcaciones Territoriales del Distrito Federal		1618992.74	1618992.74
COL180401469106	FEDERALES (APORTACIONES, SUBSIDIOS Y CONVENIOS)	2018	33-Aportaciones Federales para Entidades Federativas y Municipios	1004-FAIS Municipal y de las Demarcaciones Territoriales del Distrito Federal		1557685.24	1557685.24
COL180401469157	FEDERALES (APORTACIONES, SUBSIDIOS Y CONVENIOS)	2018	33-Aportaciones Federales para Entidades Federativas y Municipios	1004-FAIS Municipal y de las Demarcaciones Territoriales del Distrito Federal		1598343.64	1598343.64
COL180401469532	FEDERALES (APORTACIONES, SUBSIDIOS Y CONVENIOS)	2018	33-Aportaciones Federales para Entidades Federativas y Municipios	1004-FAIS Municipal y de las Demarcaciones Territoriales del Distrito Federal		82473.68	82473.68
COL180401469588	MUNICIPAL	2018			Programa Municipal	16001.6	16001.6
COL180401469588	FEDERALES (APORTACIONES, SUBSIDIOS Y CONVENIOS)	2018	33-Aportaciones Federales para Entidades Federativas y Municipios	1004-FAIS Municipal y de las Demarcaciones Territoriales del Distrito Federal		574825.73	585297.62
COL180401473376	FEDERALES (APORTACIONES, SUBSIDIOS Y CONVENIOS)	2018	33-Aportaciones Federales para Entidades Federativas y Municipios	1004-FAIS Municipal y de las Demarcaciones Territoriales del Distrito Federal		178384.88	178384.88
COL180401475875	FEDERALES (APORTACIONES, SUBSIDIOS Y CONVENIOS)	2018	33-Aportaciones Federales para Entidades Federativas y Municipios	1004-FAIS Municipal y de las Demarcaciones Territoriales del Distrito Federal		389987.57	389987.57
COL180401475909	FEDERALES (APORTACIONES, SUBSIDIOS Y CONVENIOS)	2018	33-Aportaciones Federales para Entidades Federativas y Municipios	1004-FAIS Municipal y de las Demarcaciones Territoriales del Distrito Federal		487683.46	487683.46
COL180401475980	FEDERALES (APORTACIONES, SUBSIDIOS Y CONVENIOS)	2018	33-Aportaciones Federales para Entidades Federativas y Municipios	1004-FAIS Municipal y de las Demarcaciones Territoriales del Distrito Federal		1942826.99	1942826.99
COL180401476015	FEDERALES (APORTACIONES, SUBSIDIOS Y CONVENIOS)	2018	33-Aportaciones Federales para Entidades Federativas y Municipios	1004-FAIS Municipal y de las Demarcaciones Territoriales del Distrito Federal		780257.75	780257.75
COL180401476244	FEDERALES (APORTACIONES, SUBSIDIOS Y CONVENIOS)	2018	33-Aportaciones Federales para Entidades Federativas y Municipios	1004-FAIS Municipal y de las Demarcaciones Territoriales del Distrito Federal		1650371.82	1650371.82
COL180401476437	FEDERALES (APORTACIONES, SUBSIDIOS Y CONVENIOS)	2018	33-Aportaciones Federales para Entidades Federativas y Municipios	1004-FAIS Municipal y de las Demarcaciones Territoriales del Distrito Federal		397400.95	397400.95
COL180401476485	FEDERALES (APORTACIONES, SUBSIDIOS Y CONVENIOS)	2018	33-Aportaciones Federales para Entidades Federativas y Municipios	1004-FAIS Municipal y de las Demarcaciones Territoriales del Distrito Federal		68823.7	68823.7
COL180401494689	FEDERALES (APORTACIONES, SUBSIDIOS Y CONVENIOS)	2018	47-Entidades no Sectorizadas	S179-Programa de Infraestructura Indígena		3750000	3747954.05
COL180401494704	FEDERALES (APORTACIONES, SUBSIDIOS Y CONVENIOS)	2018	47-Entidades no Sectorizadas	S179-Programa de Infraestructura Indígena		4400000	4397371.43



H. AYUNTAMIENTO DE TECOMAN, COL.

Destino del Gasto (INFORME DEFINITIVO 2018)

Metas

FOLIO	UNIDAD DE MEDIDA	META	META MODIFICADA
COL180301308615	Metros lineales	2222	2222
COL180401473676	Otros	1	1
COL16160300753090	Otros	1	1
COL16160300753091	Metros Cuadrados	1	1
COL16160300753093	Metros Cuadrados	1	1
COL17170401045387	Metros Cuadrados	1	1
COL180301309049	Metros Cuadrados	357	357
COL180401498930	Metros	594	594
COL16160300735535	Otros	1	1
COL00180201136012	Metros Cuadrados	1	700
COL16160200691104	Metros Cuadrados	1	1
COL16160200691115	Lote	1	1
COL16160200691118	Metros Cuadrados	1	1
COL16160200696587	Metros Cuadrados	1	1
COL16160200696593	Metros Cuadrados	1	1
COL16160200702093	Metros Cuadrados	1	1
COL16160200712987	Vehículos	1	1
COL16160200723864	Lote	1	1
COL16160300752870	Otros	1	1
COL16160300753088	Metros Cuadrados	1	1
COL16160300753108	Metros Cuadrados	1	1
COL16160300753109	Metros Cuadrados	1	1
COL16160300753119	Metros Cuadrados	1	1
COL16160300753121	Metros Cuadrados	1	1
COL16160300753159	Metros Cuadrados	1	1
COL16160300753167	Metros Cuadrados	1	1
COL16160300753169	Metros Cuadrados	1	1
COL16160300753170	Otros	1	1
COL16160300753180	Metros Cuadrados	1	1
COL16160300753196	Otros	1	1
COL16160300753197	Metros Cuadrados	1	1
COL16160300753200	Metros Cuadrados	1	1
COL18180201084811	Metros Cuadrados	1	186
COL18180201085342	Metros Cuadrados	1	729
COL18180201085463	Metros Cuadrados	1	95
COL18180201085480	Metros Cuadrados	1	40
COL18180201085481	Metros Cuadrados	1	93.18
COL18180201085483	Metros Cuadrados	1	109
COL18180201085484	Metros Cuadrados	1	230
COL18180201085485	Metros Cuadrados	1	100
COL18180201085487	Metros Cuadrados	1	347
COL18180201085490	Metros Cuadrados	1	241
COL18180201085491	Metros Cuadrados	1	1



Destino del Gasto (INFORME DEFINITIVO 2018)

Metas

FOLIO	UNIDAD DE MEDIDA	META	META MODIFICADA
COL18180201085493	Lote	1	1
COL18180201085494	Otros	1	1
COL18180201085498	Lote	1	1
COL18180201085501	Metros Cuadrados	1	300
COL18180201085504	Metros Cuadrados	1	102
COL18180201085505	Metros Cuadrados	1	300
COL18180201085506	Metros Cuadrados	1	260
COL18180201085507	Metros Cuadrados	1	1800
COL18180201085508	Metros Cuadrados	1	95
COL18180201085517	Metros Cuadrados	1	417
COL18180201085518	Metros Cuadrados	1	716
COL18180201085519	Metros Cuadrados	1	98
COL18180201085520	Metros Cuadrados	1	107
COL18180201085521	Metros Cuadrados	1	89
COL18180201085522	Otros	1	1
COL180301303170	Metros Cuadrados	665	665
COL180301303753	Metros Cuadrados	105	105
COL180301305131	Otros	1	1
COL180301307452	Otros	1	1
COL180301308460	Metros Cuadrados	1577	1577
COL180301308462	Metros Cuadrados	1024	1117
COL180301308463	Metros lineales	230.8	230.8
COL180301308464	Metros lineales	400	432.7
COL180301308467	Metros Cuadrados	825	825
COL180301308499	Metros lineales	10	10
COL180301308510	Piezas	1	1
COL180301308514	Metros lineales	15	15
COL180301308529	Piezas	1	1
COL180301308691	Metros lineales	127	173.7
COL180301308993	Metros lineales	120	139.7
COL180301315748	Metros lineales	324.7	332
COL180301318059	Metros Cuadrados	347.25	347.25
COL180301318060	Metros Cuadrados	211	211
COL180301318063	Otros	4.2	4.2
COL180301326686	Metros lineales	410	410
COL180301326694	Metros lineales	13.5	13.5
COL180301326715	Otros	1	1
COL180301326720	Otros	1	1
COL180301326723	Otros	1	1
COL180301326725	Otros	1	1
COL180301326727	Otros	1	1
COL180301392684	Otros	50	50
COL180301392685	Otros	50	50

Destino del Gasto (INFORME DEFINITIVO 2018)

Metas

FOLIO	UNIDAD DE MEDIDA	META	META MODIFICADA
COL180301392686	Otros	150	150
COL180301392687	Otros	200	200
COL180301392688	Otros	217	217
COL180301392689	Otros	2	0
COL180301392690	Otros	1	1
COL180301392691	Otros	1	1
COL180401413561	Metros lineales	233.56	233.56
COL180401413574	Otros	200	200
COL180401466239	Lote	1	1
COL180401468402	Metros lineales	465.2	465.2
COL180401468570	Metros lineales	143.5	143.5
COL180401468636	Metros lineales	412.1	412.1
COL180401468742	Metros lineales	174.1	174.1
COL180401468881	Metros lineales	180	180
COL180401468948	Metros Cuadrados	55	55
COL180401468972	Metros Cuadrados	600	600
COL180401469106	Otros	65	65
COL180401469157	Metros Cuadrados	3035.9	3035.9
COL180401469532	Vehículos	1	1
COL180401469588	Metros lineales	155	155
COL180401473376	Lote	1	1
COL180401475875	Metros lineales	156.65	156.65
COL180401475909	Metros lineales	174.8	174.8
COL180401475980	Metros lineales	306.4	306.4
COL180401476015	Metros lineales	203.5	203.5
COL180401476244	Metros Cuadrados	754	754
COL180401476437	Metros Cuadrados	1453.4	1453.4
COL180401476485	Metros Cuadrados	111.23	111.23
COL180401494689	Piezas	1	1
COL180401494704	Metros lineales	1800	1800



H. AYUNTAMIENTO
DE
TECOMAN, COL.

Destino del Gasto (INFORME DEFINITIVO 2018)

Georeferencias

FOLIO	ESTADO	MUNICIPIO	LOCALIDAD	DIRECCION	LONGITUD	LATITUD
COL180301308615	Colima	Tecomán	Tecomán	CALLE TODAS LAS CALLES SIN NOMBRE DE LA COLONIA SAN PEDRO COLONIA SAN PEDRO, 28113TECOMÁN, TECOMÁN COLIMA ENTRE CALLE TODAS LAS CALLES SIN NOMBRE DE LA COLONIA SAN PEDRO Y CALLE TODAS LAS CALLES SIN NOMBRE DE LA COLONIA SAN PEDRO, CALLE TODAS LAS	-103.895539	18.9337236
COL180401473676	Colima	Tecomán	Cerro de Ortega	CALLE IGNACIO RAMIREZ PUEBLO CERRO DE ORTEGA, 28900 CERRO DE ORTEGA, TECOMÁN COLIMA ENTRE CARRETERA PLAYA AZUL Y CALLE ANTONIO LEAÑO, AVENIDA PINO SUAREZ LA OBRA ES 1 POZO QUE SE ENCUENTRA EN ESQ. DE CARRETERA PLAYA AZUL Y CALLE I	-103.724509	18.7537241
COL16160300753090	Colima	Tecomán	Tecomán	CALLE CUAUHTEMOC COLONIA ESTATUTO JURÍDICO, 28160 TECOMÁN, TECOMÁN COLIMA ENTRE ANDADOR AYUNTAMIENTO Y CALLE CERRADA,	-103.85628	18.906299
COL16160300753091	Colima	Tecomán	Tecomán	CALLE REVOLUCION LA OBRA SE EN ANDADOR SIETE COLONIA ESTATUTO JURÍDICO, 28160 TECOMÁN, TECOMÁN COLIMA ENTRE CALLE EJERCITO MEXICANO Y CALLE CUAUHTEMOC, ANDADOR AYUNTAMIENTO LA OBR	-103.856529	18.9064187
COL16160300753093	Colima	Tecomán	Tecomán	CALLE GREGORIO TORRES QUINTERO COLONIA ESTATUTO JURÍDICO, 28160 TECOMÁN, TECOMÁN COLIMA ENTRE CALLE SIETE Y CERRADA RASTRO MUNICIPAL, CIRCUITO CRUZA	-103.856489	18.909423
COL17170401045387	Colima	Tecomán		-	-103.873548	18.910503
COL180301309049	Colima	Tecomán	Cerro de Ortega	CALLE FRANCISCO I MADERO PUEBLO CERRO DE ORTEGA, 28900CERRO DE ORTEGA, TECOMÁN COLIMAENTREAVENIDA REVOLUCION Y CALLE GUILLERMO PRIETO, CALLE GREGORIO TORRES ORTIZ LA OBRA SE ENCUENTRA EN EL CENTRO DE SALUD DE LA COMUNIDAD	-103.718563	18.749149
COL180401498930	Colima	Tecomán	Tecomán	López Mateos 20, Centro, 28100 Tecomán, Col., México	-103.873715	18.9112193
COL16160300735535	Colima	Tecomán		(18.942295; -103.888704)	-103.873548	18.910503
COL00180201136012	Colima	Tecomán		Sin reporte de información por la Entidad y Municipio	-103.728119	19.242922
COL16160200691104	Colima	Tecomán	Tecolapa	CALLE GARIBALDI PUEBLO TECOLAPA, 28920 TECOLAPA, TECOMÁN COLIMA ENTRE CALLE LINO REYES Y CALLE FRANCISCO VELASCO CURIEL, CALLE 2 DE ABRIL LA CALLES ESTA A UNA CUADRA DE LA CARRETERA FEDERAL Y ACCESO A LA COMUNIDAD EN ZONA NORTE	-103.826658	19.0189735
COL16160200691115	Colima	Tecomán	Tecomán	DADO QUE ES PRODIM EL PROYECTO SE UBICA EN LA CABECERA MUNICIPAL	-103.873548	18.910503
COL16160200691118	Colima	Tecomán	Colonia Ladislao Moreno	CALLE VICENTE CAMARENA PUEBLO LADISLAO MORENO, 28936 COLONIA LADISLAO MORENO, TECOMÁN COLIMA ENTRE CALLE CERRADA Y CALLE GUADALUPE VICTORIA, CALLE 5 DE MAYO ES EL TRAMO DE CALLE QUE DA AL CAMPO DE FUTBOL DE LA COMUNIDAD FRENTE A LA CARRETERA.	-103.916426	18.8960772
COL16160200696587	Colima	Tecomán	Tecomán	CALLE RIO BALSAS COLONIA INDECO, 28170 TECOMÁN, TECOMÁN COLIMA ENTRE CALLE RIO LERMA Y CALLE CERRADA, CALLE RIO PAPALOAPAN LA CALLE RIO BALSAS ES LA QUE TOPA CON UN COSTADO DE LA IGLESIA DIVINO ROSTRO TAMBIEN SE REHABILITARA EL DRENAJE DEL ANDADOR	-103.89045	18.9055457
COL16160200696593	Colima	Tecomán	Madrid	CALLE URUGUAY COLONIA ARTICULO 27 CONSTITUCIONAL, 28910 MADRID, TECOMÁN COLIMA ENTRE CERRADA URUGUAY Y CALLE ARGENTINA, CALLE NICARAGUA SE ENCUENTRA UBICADO EN LA CALLE NORTE DE LA UNIDAD DEPORTIVA URUGUAY Y EN ESTA CALLE ES HASTA LA CALLE CERRADA	-103.87466	19.0823303
COL16160200702093	Colima	Tecomán	Cofradía de Hidalgo (Laguna de Alcuzahue)	CALLE MIGUEL HIDALGO PUEBLO COFRADÍA DE HIDALGO (LAGUNA DE ALCUZAHUE), 28929 COFRADÍA DE HIDALGO (LAGUNA DE ALCUZAHUE), TECOMÁN COLIMA ENTRE CALLE VICENTE GUERRERO Y CALLE MORELOS,	-103.792053	18.9021226
COL16160200712987	Colima	Tecomán	Tecomán	CALLE BENITO JUAREZ ES LA CUADRA DE LA ESCUELA PRIMARIA DADO QUE ES GASTO INDIRECTO EL PROYECTO SE UBICA EN LA CABECERA MUNICIPAL	-103.873548	18.910503
COL16160200723864	Colima	Tecomán	Tecomán	DADO QUE ES PRODIM EL PROYECTO SE UBICA EN LA CABECERA MUNICIPAL	-103.873548	18.910503
COL16160300752870	Colima	Tecomán	El Saucito	CALLE FRANCISCO I MADERO PUEBLO EL SAUCITO, 28944 EL SAUCITO, TECOMÁN COLIMA ENTRE CALLE BENITO JUAREZ Y CALLE FRANCISCO VILLA, CALLE VICENTE GUERRE	-103.799241	18.8663006
COL16160300753088	Colima	Tecomán	Tecomán	CALLE ALHONDIGA DE GRANADITAS COLONIA MANUEL ALVAREZ, 28110 TECOMÁN, TECOMÁN COLIMA ENTRE CALLE CAMPANARIO Y CALLE GENARO VAZQUEZ, CALLE JOSE MUJICA	-103.883604	18.9310927
COL16160300753108	Colima	Tecomán	Tecomán	CALLE JOSE ESPINOZA ANDADOR 13 COLONIA EL CHAMIZAL, 28140 TECOMÁN, TECOMÁN COLIMA ENTRE CALLE JOSE CRUZ GONZALEZ Y CALLE RICARDO SEVILLA DEL RIO, AN	-103.861652	18.9176321
COL16160300753109	Colima	Tecomán	Tecomán	CALLE LUIS DONALDO COLOSIO COLONIA LUIS DONALDO COLOSIO, 28134 TECOMÁN, TECOMÁN COLIMA ENTRE CALLE PALMA DETILERA Y CALLE LIRIOS, CALLE ERNESTO ZEDI	-103.891701	18.9269851
COL16160300753119	Colima	Tecomán	Tecomán	CALLE TECOMAN COLONIA INFONAVIT LAS HUERTAS, 28140 TECOMÁN, TECOMÁN COLIMA ENTRE CALLE AV. INDEPENDENCIA Y CALLE REFORMA, CALLE PROL. VALENTIN GOMEZ	-103.870783	18.9200476



Destino del Gasto (INFORME DEFINITIVO 2018)

Georeferencias


FOLIO	ESTADO	MUNICIPIO	LOCALIDAD	DIRECCION	LONGITUD	LATITUD
COL16160300753121	Colima	Tecomán	Tecomán	CALLE LOPEZ VELARDE - ISMAEL BERMUDEZ COLONIA EL CHAMIZAL, 28140 TECOMÁN, TECOMÁN COLIMA ENTRE CALLE ANTONIO GARCIA BRIZUELA Y CALLE SEBASTIAN SAUCE	-103.862181	18.9134131
COL16160300753159	Colima	Tecomán	Colonia Bayardo	TECOMÁN COLIMA ENTRE CALLE LUIS ECHEVERRIA Y CALLE MORELOS, CALLE PLAYA DEL RIO LA RED DE AGUA	-103.93959	18.9394605
COL16160300753167	Colima	Tecomán	Boca de Pascuales	CORREDOR CARRETERA A BOCA DE PASCUALES PUEBLO BOCA DE PASCUALES, 28937 BOCA DE PASCUALES, TECOMÁN COLIMA ENTRE CARRETERA PLAYA BOCA DE PASCUALES Y C	-103.961337	18.8565681
COL16160300753169	Colima	Tecomán	Caleras	CALLE 5 DE FEBRERO PUEBLO CALERAS, 28930 CALERAS, TECOMÁN COLIMA ENTRE CALLE REVOLUCION Y CALLE AV. BUGAMBILIAS CARRETERA A MADRID, CALLE INDEPENDEN	-103.879264	18.9994058
COL16160300753170	Colima	Tecomán	Caleras	CALLE 5 DE MAYO PUEBLO CALERAS, 28930 CALERAS, TECOMÁN COLIMA ENTRE CALLE REVOLUCION Y CALLE 20 DE NOVIEMBRE, CALLE MIGUEL HIDALGO ESTA EN LA ZONA N	-103.878936	18.9992688
COL16160300753180	Colima	Tecomán	Cerro de Ortega	CALLE ATRAS DEL PANTEON DE LA COMUNIDAD PUEBLO CERRO DE ORTEGA, 28900 CERRO DE ORTEGA, TECOMÁN COLIMA ENTRE CALLE ATRAS DEL PANTEON DE LA COMUNIDAD	-103.726198	18.7608257
COL16160300753196	Colima	Tecomán	Colonia Ladislao Moreno	CALLE MORELOS PUEBLO LADISLAO MORENO, 28936 COLONIA LADISLAO MORENO, TECOMÁN COLIMA ENTRE CALLE MIGUEL HIDALGO Y CERRADA CERRADA, CALLE GUILLERMO PR	-103.914117	18.8981485
COL16160300753197	Colima	Tecomán	Colonia Ladislao Moreno	CALLE JOSE MARIA MORELOS PUEBLO LADISLAO MORENO, 28936 COLONIA LADISLAO MORENO, TECOMÁN COLIMA ENTRE CALLE MIGUEL HIDALGO Y CERRADA CERRADA, CALLE G	-103.9141	18.8981708
COL16160300753200	Colima	Tecomán	Chanchope	CALLE DONDE ESTA EL OJO DE AGUA POR LOS COMEDORES RANCHERIA CHANCHOPA, 28945 CHANCHOPA, TECOMÁN COLIMA ENTRE BRECHA DONDE ESTA EL OJO DE AGUA POR LO	-103.736091	18.867791
COL18180201084811	Colima	Tecomán	El Real	CALLE PLAYA EL REAL PUEBLO PLAYA EL REAL, 28937 EL REAL, TECOMÁN COLIMA ENTRE CALLE PLAYA EL REAL Y CALLE PLAYA A EL REAL, CALLE PLAYA EL REAL LA OBRA SE ENCUENTRA EN EL TRAMO INTERMEDIO DE LA PLAYA EL REAL	-103.937178	18.8368448
COL18180201085342	Colima	Tecomán	El Saucito	CALLE PRIMERA PUEBLO EL SAUCITO, 28944 EL SAUCITO, TECOMÁN COLIMA ENTRE CALLE MIGUEL HIDALGO Y CALLE FRANCISCO VILLA, CALLE EMILIANO ZAPATA ES LA PRIMER CALLE A LADO IZQUIERDO LLEGANDO AL POBLADO	-103.800986	18.8651788
COL18180201085463	Colima	Tecomán	Tecomán	CALLE PALMA DATILERA COLONIA PALMARES II, 28134 TECOMÁN, TECOMÁN COLIMA ENTRE CALLE 30 DE JULIO Y CALLE 5 DE FEBRERO, CALLE 1 DE OCTUBRE LA COLONIA SE ENCUENTRA AL NORTE DE LA COLONIA LUIS DONALDO COLOSIO	-103.892558	18.9292375
COL18180201085480	Colima	Tecomán	Tecomán	CALLEJON CAMINO SACACOSECHAS EJIDO , 00000 TECOMÁN, TECOMÁN COLIMA ENTRE CAMINO CAMINO SACACOSECHAS Y CAMINO CAMINO SACACOSECHAS, CAMINO CAMINO SACACOSECHAS CAMINO A LA GALERA CAMINO A CALERAS, CAMINO A MADRID, CAMINO AL AGUACATE, CAMINO AL CHICAL,CA	-103.89443	18.9166274
COL18180201085481	Colima	Tecomán	Tecomán	CALLE VERACRUZ COLONIA NORIEGA PIZANO, 28120 TECOMÁN, TECOMÁN COLIMA ENTRE CALLE CAMPO AEREO Y CALLE COLEGIO MILITAR, CALLE TABASCO ES EN LA ESQUINA DE LA ESCUELA PRIMARIA REY COLIMAN CALLE PINO SUAREZ COLONIA LA PALMITA, 28150 TECOMÁN, TECOMÁN COLIMA ENTRE CALLE FRANCISCO I MADERO Y CALLE MARIANO MATAMOROS, CALLE PIPILA LA CALLE SE ENCUENTRA A UNA CUADRA PARALELA DE LA EMPRESA DE CITROJUGO	-103.877237	18.9267389
COL18180201085483	Colima	Tecomán	Tecomán	CALLE MANUEL GUDIÑO COLONIA TEPEYAC, 28110 TECOMÁN, TECOMÁN COLIMA ENTRE AVENIDA ESTEBAN GARCIA Y CALLE RODOLFO CHAVEZ GARCIA, CALLE MIGUEL BRACAMONTES SE ENCUENTRA A UNA CUADRA DE LA PRIMARIA IGNACIO ALLENDE EN LA COLONIA Y ESTA CALLE ES LA QUE DA A	-103.878495	18.9086215
COL18180201085484	Colima	Tecomán	Tecomán	CALLE RIO NARANJO COLONIA LAS PALMAS, 28180 TECOMÁN, TECOMÁN COLIMA ENTRE CALLE MEDELLIN Y CALLE HIDALGO, CARRETERA CANAL AMELA LA CALLE SE ENCUENTRA EN LA PARTE NORTE DE LA COLONIA LAS PALMAS	-103.87931	18.9231589
COL18180201085485	Colima	Tecomán	Tecomán	CALLE CAMPO AEREO COLONIA NORIEGA PIZANO, 28120 TECOMÁN, TECOMÁN COLIMA ENTRE CALLE CALLEJON VALLE QUERIDO Y CALLE VERACRUZ, CALLE AEROPISTA ES LA CALLE ES LA DE UN COSTADO DE LA ESCUELA PRIMARIA REY COLIMAN EN LA ESQUINA	-103.873938	18.9046787
COL18180201085487	Colima	Tecomán	Tecomán	ANDADOR DIECISEIS COLONIA EL CHAMIZAL, 28140 TECOMÁN, TECOMÁN COLIMA ENTRE CALLE JOSE CRUZ GONZALEZ Y CERRADA RICARDO SEVILLA DEL RIO, AVENIDA DIECISIETE SE ENCUENTRA A 2 ANDADORES DEL PARQUE METROPOLITANO	-103.87728	18.9267186
COL18180201085490	Colima	Tecomán	Tecomán	METROPOLITANO	-103.860259	18.9184705



Destino del Gasto (INFORME DEFINITIVO 2018)

Georeferencias

FOLIO	ESTADO	MUNICIPIO	LOCALIDAD	DIRECCION	LONGITUD	LATITUD
COL18180201085491	Colima	Tecomán	Tecomán	CALLE MANUEL SANTANA COLONIA SOR JUANA INÉS DE LA CRUZ, 28134 TECOMÁN, TECOMÁN COLIMA ENTRE CALLE RUBEN DARIO Y CALLE IDOLINA MOGUEL, CALLE LEONA VICARIO SE ENCUENTRA UBICADO E UN COSTADO DEL CENTRO DE SALUD Y EL PARQUE DE LA COLONIA Y TAMBIEN DEL CE	-103.888561	18.9217051
COL18180201085493	Colima	Tecomán	Tecomán	DADO QUE ES PRODIM EL PROYECTO SE UBICA EN LA CABECERA MUNICIPAL	-103.873548	18.910503
COL18180201085494	Colima	Tecomán	Tecomán	DADO QUE ES GASTO INDIRECTO EL PROYECTO SE UBICA EN LA CABECERA MUNICIPAL	-103.873548	18.910503
COL18180201085498	Colima	Tecomán	Tecomán	DADO QUE ES PRODIM EL PROYECTO SE UBICA EN LA CABECERA MUNICIPAL	-103.873548	18.910503
COL18180201085501	Colima	Tecomán	Colonia Bayardo	AVENIDA PLAYA DEL ORO PUEBLO SANTA ROSA RUIZ CORTINEZ, 28934 COLONIA BAYARDO, TECOMÁN COLIMA ENTRE CALLE LAZARO CARDENAS Y CALLE 5 DE MAYO, CALLE LUIS EHCHEVERRIA LA OBRA CONSISTE EN MEJORAMIENTO AL EMPEDRADO EXISTENTE EN VARIAS CRUCES DE LA COUNIDAD	-103.938483	18.9415156
COL18180201085504	Colima	Tecomán	Caleras	CALLE FRANCISCO VELASCO CUIEL COLONIA CALERAS, 28930 CALERAS, TECOMÁN COLIMA ENTRE CALLE 16 DE SEPTIEMBRE Y CALLE FRANCISCO I MADERO, CALLE PABLO SILVA EL TRAMO SE UBICA A UN COSTADO DE LA ESCUELA PRIMARIA EMILIANO ZAPATA EN LA COMUNIDAD Y DA A LA C CALLE MIGUEL HIDALGO PUEBLO CALLEJONES, 28940 CALLEJONES, TECOMÁN COLIMA ENTRE CALLE FRANCISCO I MADERO Y CALLE INDEPENDENCIA, CALLE FRANCISCO VILLA LA OBRA CONSISTE EN MEJORAR LOS EMPEDRADOS EXISTENTES EN LOS TRAMOS DE LA CALLE	-103.878039	18.9941662
COL18180201085505	Colima	Tecomán	Callejones	INDEPENDENCIA ENFRENT	-103.633586	18.8144314
COL18180201085506	Colima	Tecomán	Cerro de Ortega	CALLE IGNACIO RAMIREZ PUEBLO HERMANOS LEAÑOS, 28900 CERRO DE ORTEGA, TECOMÁN COLIMA ENTRE CALLE JUAN JOSE LEAÑO Y CALLE JOSE ANTONIO LEAÑO, CALLE PINO SUAREZ LA OBRA SE ENCUENTRA EN LA COLONIA HERMANOS LEAÑO POR LAS CALLES IGANCIO RAMIREZ Y JOSE ANT	-103.724752	18.7539734
COL18180201085507	Colima	Tecomán	Colonia Ladislao Moreno	CALLEJON CAMINO SACACOSECHAS COLONIA LADISLAO MORENO, 28936 COLONIA LADISLAO MORENO, TECOMÁN COLIMA ENTRE BRECHA CAMINO SACACOSECHAS Y BRECHA CAMINO SACACOSECHAS, BRECHA CAMINO SACACOSECHAS POR LA CARRETERA TECOMAN PLAYA BOCA DE PASCUALES A 100 MTS D	-103.92223	18.8933523
COL18180201085508	Colima	Tecomán	Chanchopa	CALLE INDEPENENCIA PUEBLO CHANCHOPA, 28945 CHANCHOPA, TECOMÁN COLIMA ENTRE CALLE DEL VADO Y CALLE VICENTE GUERRERO, CALLE INDEPENDENCIA SE UBICA EL TRAMO ENTRANDO EL POBLADO POR LA CALLE INDEPENDENCIA DEL VADO A LA PRIMER CALLE	-103.738335	18.8655423
COL18180201085517	Colima	Tecomán	Madrid	CALLE URUGUAY PUEBLO ESTACIÓN MADRID, 28910 MADRID, TECOMÁN COLIMA ENTRE CALLE AMERICAS Y CALLE COLOMBIA, CALLE COLIMA LA CALLE AMÉRICA ES LA DE ACCESO PAVIMENTADA A LA COMUNIDAD Y LA CALLE URUGUAY ES LA QUE DA A LA UNIDAD DEPORTIVA	-103.870699	19.0810124
COL18180201085518	Colima	Tecomán	Madrid	CALLE EL SALVADOR PUEBLO ESTACIÓN MADRID, 28910 MADRID, TECOMÁN COLIMA ENTRE CALLE BOLIVIA Y CALLE CUBA, CALLE GUATEMALA LA CALLE SE UBICA A UNA CUADRA PARALELA A LA CALLE MANUEL ALVAREZ EN DONDE SE ENCUENTRA EL JARDIN DE NIÑOS RICARDO FLORES MAGON	-103.871035	19.0864688
COL18180201085519	Colima	Tecomán	Madrid	AVENIDA AMERICAS PUEBLO ESTACIÓN MADRID, 28910 MADRID, TECOMÁN COLIMA ENTRE CALLE MEXICO Y CALLE GUATEMALA, CALLE COLOMBIA EL TRAMO ES DONDE SE TERMINA EL PAVIMENTO Y CONTINUA CON EMPEDRADO EN LA AV. AMERICAS	-103.869568	19.083893
COL18180201085520	Colima	Tecomán	Madrid	AVENIDA DE LAS AMERICAS PUEBLO ESTACIÓN MADRID, 28910 MADRID, TECOMÁN COLIMA ENTRE CALLE GUATEMALA Y CALLE MEXICO, CALLE ECUADOR ES UN TRAMO POR LA AV. PRINCIPAL Y ACCESO AL POBLADO	-103.869561	19.0838521
COL18180201085521	Colima	Tecomán	Madrid	CALLE EL SALVADOR PUEBLO ESTACIÓN MADRID, 28910 MADRID, TECOMÁN COLIMA ENTRE CALLE CUBA Y CALLE BOLIVIA, CALLE MANUEL ALVAREZ SE ENCUENTRA A UNA CUADRA EN FORMA PARALELA A LA CALLE EN DONDE SE ENCUENTRA JARDIN DE NIÑOS RICARDO FLORES MAGON Y LA PRIMA	-103.870812	19.0864079
COL18180201085522	Colima	Tecomán	Madrid	AVENIDA MEXICO CIUDAD ESTACIÓN MADRID, 28910 MADRID, TECOMÁN COLIMA ENTRE AVENIDA ENRIQUE O. DE LA MADRID Y CALLE SECUNDARIA, CALLE MEXICO LA OBRA SE ENCUENTRA A UN COSTADO DE LA SECUNDARIA DE LA COMUNIDAD Y FRENTE A LA UNIVERSIDAD DE COLIMA	-103.867647	19.0865896



Destino del Gasto (INFORME DEFINITIVO 2018)

Georeferencias

FOLIO	ESTADO	MUNICIPIO	LOCALIDAD	DIRECCION	LONGITUD	LATITUD
COL180301303170	Colima	Tecomán	Cofradía de Hidalgo (Laguna de Alcu zahue)	CALLE MIGUEL HIDALGO PUEBLO COFRADÍA DE HIDALGO (LAGUNA DE ALCUZAHUE), 28929COFRADÍA DE HIDALGO (LAGUNA DE ALCUZAHUE), TECOMÁN COLIMAENTRE CALLE JAVIER MINA Y CALLE FRANCISCO I MADERO, CALLE ZARAGOZA LA UBICACION DE ENCUENTRA EN LAS CALLES MIGUE CALLE FIDEL CASTRO COLONIA AMALIA SOLÓRZANO, 28114TECOMÁN, TECOMÁN COLIMAENTRE CALLE AURORA CARDENAS Y CALLE CAMPANARIO, CALLE VALLE QUERIDO EL COMEDOR COMUNITARIO SE ENCUENTRA EN MEDIO DE LA PRIMARIA Y UN JARDIN VECINAL EN LA COLONIA AMALIA SOL	-103.792068	18.9030423
COL180301303753	Colima	Tecomán	Tecomán	CALLE PEDRO GUTIERREZ COLONIA LA PALMITA, 28150TECOMÁN, TECOMÁN COLIMAENTRE CALLE 20 DE NOVIEMBRE Y CALLE LEONARDO B GUTIERREZ, CALLE URSULO GALVAN LA CALLE PEDRO GUTIERREZ ES LA QUE DA AL HOSPITAL Y LA BOMBA SE ENCUENTRA A UN COSTADO DE LA PLAZ	-103.881117	18.9333165
COL180301305131	Colima	Tecomán	Tecomán	CALLE CARRETERA TECOMAN - COLIMA PUEBLO TECOLAPA, 28920TECOLAPA, TECOMÁN COLIMAENTRE CALLE CARRETERA TECOMAN - COLIMA Y CALLE CARRETERA TECOMAN - COLIMA, CALLE CARRETERA TECOMAN - COLIMA EL POZO DE AGUA DE LA COMUNIDAD DE TECOLAPA SE ENCUENTRA P	-103.885057	18.9083938
COL180301307452	Colima	Tecomán	Tecolapa	CALLE LIBERTAD PUEBLO CERRO DE ORTEGA, 28900CERRO DE ORTEGA, TECOMÁN COLIMAENTRE CALLE ZARAGOZA Y AVENIDA REVOLUCION, CALLE NIÑOS HEROES LA CALLE SE ENCUENTRA A UNA CUADRA DE LA COMISARIA DE LA COMUNIDAD EN LA PARTE SURESTE DEL POBLADO CALLE PALMA DATILERA COLONIA LUIS DONALDO COLOSIO, 28134TECOMÁN, TECOMÁN COLIMAENTRE CALLE MANUEL ALTAMIRANO Y CALLE CARLOS MARIN, CALLE PALMA DE CASTILLA LA COLONIA SE ENCUENTRA EN LA PARTE SUR OESTE DEL MUNICIPIO Y LA OBRA FORMA UNA T Y ES CON	-103.834234	19.0012423
COL180301308460	Colima	Tecomán	Cerro de Ortega	AVENIDA 20 DE NOVIEMBRE COLONIA BENITO JUÁREZ, 28150TECOMÁN, TECOMÁN COLIMAENTRE CALLE PEDRO GUTIERREZ SUR Y CALLE RIO GRIJALVA, CALLE LEONARDO B. GUTIERREZ LA OBRA SE ENCUENTRA COMO SI RODEARA LA PLAZA DE TOROS LA CANDELARIA EN TECOMAN	-103.715162	18.7495548
COL180301308462	Colima	Tecomán	Tecomán	CALLE MANUEL ALVAREZ COLONIA ESTACIÓN MADRID, 28910MADRID, TECOMÁN COLIMAENTRE CALLE ENRIQUE O. DE LA MADRID Y CALLE ECUADOR, CALLE EL SALVADOR LA OBRA SE ENCUENTRA DONDE SE CONSTRUYO EL TANQUE ELEVADO Y HACE UN ESCUADRA CON LAS CALLES ECUADOR Y	-103.893285	18.9276368
COL180301308463	Colima	Tecomán	Tecomán	CALLEJON VALLE QUERIDO COLONIA SAN ANTONIO, 28113TECOMÁN, TECOMÁN COLIMAENTRE CALLEJON VALLE QUERIDO Y CALLEJON VALLE QUERIDO, CALLEJON VALLE QUERIDO LA OBRA SE ENCUENTRA EN LA SECUNDARIA GUSTAVO VAZQUEZ MONTES QUE SE ENCUENTRA POR CALLEJON VALL	-103.887768	18.9085258
COL180301308464	Colima	Tecomán	Madrid	CALLEJON VALLE QUERIDO COLONIA SAN ANTONIO, 28113TECOMÁN, TECOMÁN COLIMAENTRE CALLEJON VALLE QUERIDO Y CALLEJON VALLE QUERIDO, CALLEJON VALLE QUERIDO LA OBRA SE ENCUENTRA EN LA SECUNDARIA GUSTAVO VAZQUEZ MONTES QUE SE ENCUENTRA POR CALLEJON VALL	-103.86772	19.0863122
COL180301308467	Colima	Tecomán	Tecomán	CALLE CARRETERA PLAYA EL REAL COLONIA EL REAL, 28937EL REAL, TECOMÁN COLIMAENTRE CALLE PLAYA EL REAL Y CALLE PLAYA EL REAL, CALLE PLAYA EL REAL LA OBRA SE ENCUENTRA EN LA ESCUAL PRIMARIA EN CARRETERA PLAYA EL REAL SE ENCUENTRA ANTES DE LA DESVIA	-103.887452	18.9382722
COL180301308499	Colima	Tecomán	El Real	CALLE CARRETERA PLAYA EL REAL COLONIA EL REAL, 28937EL REAL, TECOMÁN COLIMAENTRE CALLE PLAYA EL REAL Y CALLE PLAYA EL REAL, CALLE PLAYA EL REAL LA OBRA SE ENCUENTRA EN LA ESCUAL PRIMARIA EN CARRETERA PLAYA EL REAL SE ENCUENTRA ANTES DE LA DESVIA	-103.946841	18.8426656
COL180301308510	Colima	Tecomán	El Real	CALLE PLAYA EL REAL PUEBLO EL REAL, 28937EL REAL, TECOMÁN COLIMAENTRE CALLE PLAYA EL REAL Y CALLE PLAYA EL REAL, CALLE PLAYA EL REAL LA OBRA SE ENCUENTRA EN LA ESCUELA PLAYA EL REAL UBICADO A LA ALTURA DE DONDE SE ENCUENTRA EL POZO DE AGUA ANTES	-103.945988	18.8421585
COL180301308514	Colima	Tecomán	Pascuales	CALLE PLAYA DE BOCA DE PASCUALES COLONIA PLAYA BOCA DE PASCUALES, 28937PASCUALES, TECOMÁN COLIMAENTRE CALLE PLAYA BOCA DE PASCUALES Y CALLE PLAYA BOCA DE PASCUALES, CALLE PLAYA BOCA DE PASCUALES LA OBRA SE ENCUENTRA EN LA PRIMARIA DE LA PLAYA BOC	-103.962714	18.857326
COL180301308529	Colima	Tecomán	Pascuales	CALLE PLAYA DE BOCA DE PASCUALES COLONIA PLAYA BOCA DE PASCUALES, 28937PASCUALES, TECOMÁN COLIMAENTRE CALLE PLAYA BOCA DE PASCUALES Y CALLE PLAYA BOCA DE PASCUALES, CALLE PLAYA BOCA DE PASCUALES LA OBRA SE ENCUENTRA EN LA ESCUELA DE LA PRIMARIA A	-103.962498	18.8571984
COL180301308691	Colima	Tecomán	Tecomán	CALLE MANUEL GUDIÑO COLONIA TEPEYAC, 28110TECOMÁN, TECOMÁN COLIMAENTRE CALLE SAN GABRIEL Y AVENIDA INSURGENTES, CALLE MANUEL ALVAREZ SE ENCUENTRA A UN COSTADO DE DEL HOTEL PLAZA	-103.879727	18.9218951



Destino del Gasto (INFORME DEFINITIVO 2018)

Georeferencias

FOLIO	ESTADO	MUNICIPIO	LOCALIDAD	DIRECCION	LONGITUD	LATITUD
COL180301308993	Colima	Tecomán	Tecomán	CALLE SAN GABRIEL COLONIA TEPEYAC, 28110TECOMÁN, TECOMÁN COLIMAENTRE CALLE MANUEL ALVAREZ Y CALLE MANUEL GUDIÑO, CALLE RODOLFO CHAVEZ CARRILLO LA OBRA SE ENCUENTRA CALLE SAN GABRIEL ENTRE MANUEL ALVAREZ Y MANUEL GUDIÑO EN LA COLONIA TEPEYAC.	-103.880357	18.9223571
COL180301315748	Colima	Tecomán	San Miguel del Ojo de Agua	CALLE BENITO JUAREZ RANCHERIA SAN MIGUEL DEL OJO DE AGUA, 28947SAN MIGUEL DEL OJO DE AGUA, TECOMÁN COLIMAENTRE CARRETERA ARCOS DE ENTRADA AL POBLADO Y CALLE ADOLFO LOPEZ MATEOS, CALLE FRANCISCO I MADERO LA OBRA SE ENCUENTRA DESDE LA ENTRADA PRIN	-103.701812	18.8222864
COL180301318059	Colima	Tecomán	Caleras	CALLE IGNACIO ZARAGOZA PUEBLO CALERAS, 28930CALERAS, TECOMÁN COLIMAENTRE CALLE FRANCISCO I MADERO Y CALLE 16 DE SEPTIEMBRE, CALLE FRANCISCO VELASCO CURIEL LA CALLE QUE SE ARREGLO ES LA DE LA ESCUELA YA QUE SE ENCHARCABA	-103.878955	18.9944364
COL180301318060	Colima	Tecomán	La Salada	CALLE JAVIER MINA RANCHERIA LA SALADA, 00000LA SALADA, TECOMÁN COLIMAENTRE CALLE HASTA EL FONDO DEL POBLADO Y CALLE HASTA EL FONDO DEL POBLADO, CALLE HASTA EL FONDO DEL POBLADO LA OBRA SE ENCUENTRA HASTA EL FONDO DEL POBLADO PASANDO EL TUNEL	-103.78576	19.0567142
COL180301318063	Colima	Tecomán	Caleras	CALLE IGNACIO ZARAGOZA PUEBLO CALERAS, 28930CALERAS, TECOMÁN COLIMAENTRE CALLE FRANCISCO I MADERO Y CALLE 16 DE SEPTIEMBRE, CALLE FRANCISCO VELASCO CURIEL LA OBRA SE ENCUENTRA EN LA ESCUELA PRIMARIA EMILIANO ZAPATA DE LA COMUNIDAD ENCONTRANDOSE	-103.878683	18.9947939
COL180301326686	Colima	Tecomán	Colonia Ladislao Moreno	CALLEJON CAMINO SACACOSECHAS RANCHERIA LADISLAO MORENO, 28936COLONIA LADISLAO MORENO, TECOMÁN COLIMAENTRE BRECHA CAMINO SACACOSECHAS Y BRECHA CAMINO SACACOSECHAS, BRECHA CAMINO SACACOSECHAS LA BRECHA SE ENCUENTRA A UN KILÓMETRO DEL PUEBLO RUMBO	-103.953011	18.8790882
COL180301326694	Colima	Tecomán	Madrid	AVENIDA AMERICAS PUEBLO ESTACIÓN MADRID, 28910MADRID, TECOMÁN COLIMAENTRE CALLE HONDURAS Y CALLE MEXICO, CALLE ERNESTO ZEDILLO LA ALCANTARILLA SE UBICA EN ESQUINA DE LAS CALLES AV. AMERICAS Y CALLE HONDURAS LA AV. AMERICA ES LA PRINCIPAL DE ACCE	-103.870016	19.0829257
COL180301326715	Colima	Tecomán	Colonia Bayardo	AVENIDA MEXICO COLONIA BAYARDO, 28934COLONIA BAYARDO, TECOMÁN COLIMAENTRE CALLE HONDURAS Y CALLE GUATEMALA, CALLE PANAMA LA BIBLIOTECA SE ENCUENTRA EN DONDE SE ENCUENTRA LA JUNTA MUNICIPAL DE LA LOCALIDAD LUGAR DONDE SE ENCUENTRA LA CANCHA TECH	-103.91438	18.9463115
COL180301326720	Colima	Tecomán	Cerro de Ortega	CALLE CRISTOBAL COLON PUEBLO CERRO DE ORTEGA, 28900CERRO DE ORTEGA, TECOMÁN COLIMAENTRE CALLE PIPILA Y CALLE BENITO JUAREZ, CALLE QUINTANA ROO LA BIBLIOTECA SE ENCUENTRA EN LA COLONIA EL BORDO EN DONDE SE ENCUENTRA LA LUDOTECA DE JORNALEROS AGRI	-103.719122	18.7540651
COL180301326723	Colima	Tecomán	Madrid	CALLE ARGENTINA PUEBLO ESTACIÓN MADRID, 28910MADRID, TECOMÁN COLIMAENTRE CALLE HONDURAS Y CALLE NICARAGUA, CALLE BRASIL LA BIBLIOTECA SE ENCUENTRA EN EDIFICIO DE JUNTA MUNICIPAL A UN COSTADO DE CANCHA TECHADA	-103.874007	19.0839092
COL180301326725	Colima	Tecomán	Caleras	CALLE FRANCISCO VELASCO CURIEL PUEBLO CALERAS, 28930CALERAS, TECOMÁN COLIMAENTRE CALLE INDEPENDENCIA Y CALLE BENITO JUAREZ, CALLE IGNACIO ZARAGOZA SE ENCUENTRA ENTRE LA JUNTA MUNICIPAL Y ENFRENTE DE LA IGLESIA DE LA COMUNIDAD	-103.878011	18.9959327
COL180301326727	Colima	Tecomán	Tecomán	CALLE RIO PAPALOAPAN COLONIA INDECO, 28170TECOMÁN, TECOMÁN COLIMAENTRE CALLE RIO LERMA Y ANDADOR CUATRO, CALLE RIO GRIJALVA A DOS ANDADORES ANTES DE LLEGAR AL JARDIN DEL DIVINO ROSTRO EN LA COLONIA INDECO ATRAS DEL ALMACEN MUNICIPAL	-103.889367	18.9056455
COL180301392684	Colima	Tecomán	Tecomán	CALLE CARLOS PADILLA ALVAREZ COLONIA VILLAS DEL SOL, 28130TECOMÁN, TECOMÁN COLIMAENTRE CALLE JOSE PINEDA Y CALLE FORTUNATO GALLEGOS, CALLE RENE PUENTE CERVANTES LA OBRA SE ENCUENTRA EN LA PARTE SUR DE TECOMAN	-103.87085	18.8943275
COL180301392685	Colima	Tecomán	Madrid	CALLE URUGUAY COLONIA ARTICULO 27 CONSTITUCIONAL, 28910MADRID, TECOMÁN COLIMAENTRE CALLE ARGENTINA Y CALLE CERRADA, CALLE COLIMA LA OBRA SE ENCUENTRA EN LA CALLE NORTE DE LA UNIDAD DEPORTIVA	-103.874768	19.0823843
COL180301392686	Colima	Tecomán	Tecomán	CALLE UNICA COLONIA SAN PEDRO, 28113TECOMÁN, TECOMÁN COLIMAENTRE CALLE A PANTEON VIDA ETERNA Y CALLE A PANTEON VIDA ETERNA, CALLE A PANTEON VIDA ETERNA SE ENCUENTRA DE PUENTE EL CHOCOLATE EL CUAL SE ENCUENTRA A UNOS METROS DEL MONUMENTO DEL ARBO	-103.895135	18.9354645



Destino del Gasto (INFORME DEFINITIVO 2018)

Georeferencias

FOLIO	ESTADO	MUNICIPIO	LOCALIDAD	DIRECCION	LONGITUD	LATITUD
COL180301392687	Colima	Tecomán	Tecomán	CALLE VALLE BOREAL COLONIA VALLE QUERIDO, 28120TECOMÁN, TECOMÁN COLIMA ENTRE CALLE ARMERIA Y CALLE COQUIMATLAN, CALLE JOSE ANTONIO TORRES SE ENCUENTRA A UNA CUADRA DEL CAMPO DE FUTBOL DE LA COLONIA VALLE QUERIDO	-103.873624	18.9284543
COL180301392688	Colima	Tecomán	Tecolapa	CALLE 5 DE MAYO PUEBLO TECOLAPA, 28920TECOLAPA, TECOMÁN COLIMA ENTRE CALLE ZARAGOZA Y CALLE LINO REYES, CALLE INDEPENDENCIA SE VAN A TRABAJAR 3 TRAMOS CALLE ZARAGOZA Y FRANCISCO VILLA CALLE ZARAGOZA Y PROL. 2 DE ABRIL Y . EN CALLE 5 DE MAYO ESQUI	-103.831595	19.0202459
COL180301392689	Colima	Tecomán	Cerro de Ortega	CALLE IGNACIO RAMIREZ COLONIA CERRO DE ORTEGA, 28900CERRO DE ORTEGA, TECOMÁN COLIMA ENTRE CARRETERA A PLAYA AZUL Y CALLE ANTONIO LEAÑO, AVENIDA PINO SUAREZ LA OBRA SON 2 POZOS QUE SE ENCUENTRA EN ESQ. DE CARRETERA PLAYA AZUL Y CALLE IGNACIO RAMIR AVENIDA PINO SUAREZ PUEBLO CERRO DE ORTEGA, 28900CERRO DE ORTEGA, TECOMÁN COLIMA ENTRE CALLE BALVINO DAVALOS Y CALLE REY COLIMAN, CALLE VALENTIN GOMEZ FARIAS EL POZO SE UBICA A UNA CUADRA DE LA CANCHA TECHADA POR LA AV. PINO SUAREZ	-103.72451	18.7537011
COL180301392690	Colima	Tecomán	Cerro de Ortega	CALLE CARRETERA MADRID A JALA PUEBLO ESTACIÓN MADRID, 28910MADRID, TECOMÁN COLIMA ENTRE CALLE CARRETERA MADRID A JALA Y CALLE CARRETERA MADRID A JALA, CALLE CARRETERA MADRID A JALA SE ENCUENTRA POR EL CAMINO A LA CRUZ POR LA CARRETERA MADRID A JA	-103.720671	18.7506875
COL180301392691	Colima	Tecomán	Madrid	MADRID A JA	-103.882129	19.0882792
COL180401413561	Colima	Tecomán	Tecomán	CALLE ANTONIO BARBOSA HELTH COLONIA PONCIANO ARRIAGA, 28160 TECOMÁN, TECOMÁN COLIMA ENTRE CALLE JUAN OSEGUERA VELAZQUEZ Y CALLE CERRADA, CALLE PROLONGACION TORRES QUINTERO LA OBRA SE ENCUENTRA A ESPALDAS DE PANTEON VIEJO INICIA EN CALLE ABASOLO COLONIA LA UNIÓN, 28130 TECOMÁN, TECOMÁN COLIMA ENTRE CALLE FERNANDO MONTES DE OCA Y CALLE AGUSTIN MELGAR, CALLE LIBERTAD ES LA CASA EJIDAL DE TECOMAN E ESPALDAS DE LA ENTRADA DE LA CENTRAL DE AUTOBUSES	-103.866333	18.9101372
COL180401413574	Colima	Tecomán	Tecomán	DADO QUE ES PRODIM EL PROYECTO SE UBICA EN LA CABECERA MUNICIPAL	-103.880564	18.9134628
COL180401466239	Colima	Tecomán	Tecomán	CALLE GUILLERMO PRIETO COLONIA TEPEYAC, 28110 TECOMÁN, TECOMÁN COLIMA ENTRE AVENIDA RODOLFO CHAVEZ CARRILLO Y CALLE CAMPO AEREO, AVENIDA ESTEBAN GARCIA LA OBRA SE UBICA A UN COSTADO DE LA ESCUELA PRIMARIA IGNACIO ALLENDE EN LA COL	-103.873548	18.910503
COL180401468402	Colima	Tecomán	Tecomán	CALLE RIO YAQUI COLONIA INDECO, 28170 TECOMÁN, TECOMÁN COLIMA ENTRE CALLE RIO SOTO LA MARINA Y CALLE RIO GRIJALVA, CALLE LEONARDO B. GUTIERREZ ES LA SEGUNDA CUADRA PERPENDICULAR AL ENTRAR A LA COLONIA INDECO	-103.880752	18.9233764
COL180401468570	Colima	Tecomán	Tecomán	CALLE APOLONIO CONTRERAS COLONIA TUXPAN, 28190 TECOMÁN, TECOMÁN COLIMA ENTRE AVENIDA DE LOS MAESTROS Y CALLE ANTONIO VAZQUEZ JASSO, CALLE TUXPAN ES LA SEGUNDA CALLE DESPUES DE LA BODEGUITA AUERRERA EN LA COLONIA	-103.890284	18.9065082
COL180401468636	Colima	Tecomán	Tecomán	CALLE GUADALAJARA - ESTEBAN GARCIA COLONIA COFRADÍA DE JUÁREZ, 28120 TECOMÁN, TECOMÁN COLIMA ENTRE CALLE MIGUEL BRACAMONTES Y CALLE CAMPO AEREO, CALLE TLAXCALA LA COLONIA COFRADIA DE JUAREZ ES LA QUE SE ENCUENTRA AL SUR DE LA COLO	-103.877157	18.8961759
COL180401468742	Colima	Tecomán	Tecomán	CALLE MORELOS COLONIA TECOMÁN CENTRO, 28100 TECOMÁN, TECOMÁN COLIMA ENTRE AVENIDA ALLENDE Y CALLE GRISELDA ALVAREZ, CALLE MEDELLIN LA OBRA SE ENCUENTRA UBICADA EN LA COLONIA CENTRO A UNA CUADRA DEL ANDADOR LOPEZ MATEOS	-103.87826	18.9240763
COL180401468881	Colima	Tecomán	Tecomán	CALLE RIO PAPALOAPAN COLONIA LIBERTAD, 28170 TECOMÁN, TECOMÁN COLIMA ENTRE CALLE TECUANILLO Y CALLE GUAYABAL, CALLE RIO BALSAS ES LA PRIMARIA QUE SE ENCUENTRA A UN COSTADO DEL JARDIN DE LA COLONIA LIBERTAD LA CUAL SE LLAMA DEL MIS	-103.874045	18.9122723
COL180401468948	Colima	Tecomán	Tecomán	CALLE GUILLERMO PRIETO COLONIA TEPEYAC, 28110 TECOMÁN, TECOMÁN COLIMA ENTRE AVENIDA RODOLFO CHAVEZ CARRILLO Y CALLE MANUEL GUDIÑO, AVENIDA ESTEBAN GARCIA LA ESCUELA SE ENCUENTRA A UNA CUADRA DEL POLIDEPORTIVO Y CANCHA DE FUTBOL RA	-103.890168	18.9016728
COL180401468972	Colima	Tecomán	Tecomán	AVENIDA INSURGENTES - LOPEZ MATEOS COLONIA TECOMÁN CENTRO, 28100 TECOMÁN, TECOMÁN COLIMA ENTRE AVENIDA MARCIANO CABRERA Y CALLE LIBERTAD, AVENIDA LOPEZ MATEOS EL ALUMBRADO ES EN LA AVENIDA PRINCIPAL DE ACCESO A TECOMAN DESDE BODEG AVENIDA AMERICAS PUEBLO ESTACIÓN MADRID, 28910 MADRID, TECOMÁN COLIMA ENTRE CALLE URUGUAY Y CALLE MEXICO, CALLE ECUADOR LA OBRA SE ENCUENTRA EN CALLE DE ACCESO PRINCIPAL DE LA COMUNIDAD LA CUAL ES LA AV. AMERICAS DE CALLE URUGUAY	-103.880557	18.9235594
COL180401469106	Colima	Tecomán	Tecomán	DADO QUE ES GASTO INDIRECTO EL PROYECTO SE UBICA EN LA CABECERA MUNICIPAL	-103.874106	18.9117113
COL180401469157	Colima	Tecomán	Madrid	MADRID	-103.869576	19.0837774
COL180401469532	Colima	Tecomán	Tecomán	MADRID	-103.873548	18.910503



Destino del Gasto (INFORME DEFINITIVO 2018)

Georeferencias

FOLIO	ESTADO	MUNICIPIO	LOCALIDAD	DIRECCION	LONGITUD	LATITUD
COL180401469588	Colima	Tecomán	Cerro de Ortega	CALLE MANUEL ALVAREZ PUEBLO CERRO DE ORTEGA, 28900 CERRO DE ORTEGA, TECOMÁN COLIMA ENTRE CALLE REY COLIMAN Y CALLE GREGORIO TORRES QUINTERO, CALLE INDEPENDENCIA LA OBRA SE ENCUENTRA A 2 CUADRAS PARALELA A LA CANCHA TECHADA HACIA E DADO QUE ES PRODIM EL PROYECTO SE UBICA EN LA CABECERA	-103.721432	18.7488994
COL180401473376	Colima	Tecomán	Tecomán	MUNICIPAL	-103.873548	18.910503
COL180401475875	Colima	Tecomán	Colonia Bayardo	CALLE BELICE COLONIA BAYARDO, 28934 COLONIA BAYARDO, TECOMÁN COLIMA ENTRE CALLE NICARAGUA Y CALLE CHILE, CALLE ELIAS LOZANO SE ENCUENTRA A UNA CUADRA DEL CENTRO COMUNITARIO DE LA COLONIA SAN MARTIN	-103.919637	18.9466362
COL180401475909	Colima	Tecomán	Colonia Bayardo	CALLE NICARAGUA COLONIA BAYARDO, 28934 COLONIA BAYARDO, TECOMÁN COLIMA ENTRE CALLE PANAMA Y CALLE BELICE, CALLE COLOMBIA LA CALLE SE ENCUENTRA A UNA CUADRA DEL CENTRO DE DESARROLLO COMUNITARIO Y EL JARDIN DE LA COLONIA SAN MARTIN	-103.919592	18.9466362
COL180401475980	Colima	Tecomán	Tecomán	CALLE COLEGIO MILITAR COLONIA COFRADÍA DE JUÁREZ, 28120 TECOMÁN, TECOMÁN COLIMA ENTRE CALLE VERACRUZ Y CALLE GUADALAJARA, CALLE JAVIER MINA SE ENCUENTRA EN LA CALLE COLEGIO MILITAR ENTRE LAS CALLES VERACRUZ Y GUADALAJARA EN LA COL	-103.876277	18.9265175
COL180401476015	Colima	Tecomán	Tecomán	CALLE USUMACINTA Y RIO BALSAS COLONIA INDECO, 28170 TECOMÁN, TECOMÁN COLIMA ENTRE CALLE RIO BALSAS Y CALLE RIO PAPALOAPAN, ANDADOR SEIS LA OBRA SE ENCUENTRA A UN COSTADO Y EN FORMA PERPENDICULAR A LA IGLESIA DIVINO ROSTRO D E LA C	-103.890536	18.9046203
COL180401476244	Colima	Tecomán	Tecomán	CALLE LAS HADAS COLONIA GUSTAVO DÍAZ ORDAZ, 28190 TECOMÁN, TECOMÁN COLIMA ENTRE CALLE SEGUNDA Y CALLE PRIMERA, CALLE PUERTO DE MANZANILLO LA ESCUELA PRIMARIA SE ENCUENTRA ENTRE LAS CALLES LAS HADAS PRIMERA SEGUNDA Y PUERTO DE MANZ	-103.877104	18.8977493
COL180401476437	Colima	Tecomán	Cofradía de Morelos	CALLE BENITO JUAREZ PUEBLO COFRADÍA DE MORELOS, 28935 COFRADÍA DE MORELOS, TECOMÁN COLIMA ENTRE CALLE PIPILA Y CALLE MIGUEL HIDALGO, CALLE MORELOS EL TRAMO SE ENCUENTRA EN LA ENTRADA DE LA UNIDAD DEPORTIVA DE LA COMUNIDAD Y ESTA L	-103.834499	18.8656118
COL180401476485	Colima	Tecomán	Chancho	CALLE JOSE MARIA MORELOS PUEBLO CHANCHOPA, 28945 CHANCHOPA, TECOMÁN COLIMA ENTRE CALLE INDEPENDENCIA Y CALLE MIGUEL HIDALGO, CALLE FRANCISCO I MADERO EL TRAMO DE OBRA SE UBICA A UN COSTADO DEL JARDIN PRINCIPAL DE LA COMUNIDAD Y OT	-103.736495	18.8653234
COL180401494689	Colima	Tecomán	Madrid Colonia Ladislao	Calle Gral. Manuel Alvarez 200, Madrid, 28910 Madrid, Col., México	-103.869209	19.0885623
COL180401494704	Colima	Tecomán	Moreno	Unnamed Road, Colima, México	-103.946543	18.8826556



H. AYUNTAMIENTO DE TECOMAN, COL.

Destino del Gasto (INFORME DEFINITIVO 2018)

Contratos

FOLIO	TIPO DE OBRA	NUMERO	CONTRATISTA	CONVOCANTE	MONTO	MONTO MODIFICADO
COL18030130861	Administración			MUNICIPIO DE		
5	directa	46950		TECOMAN, COL	900000	900000.0
COL18040147367	Administración			MUNICIPIO DE		
6	directa	48234		TECOMAN, COL	60000	60000.0
COL16160300753				MUNICIPIO DE		
090	Obra	OPTEC-3X1 MIGRANTES - 043-2016	CORPORATIVO CONSTRUCTOR DE LA COSTA, S.A. DE C.V	TECOMAN COL.	592928.82	592928.82
COL16160300753				MUNICIPIO DE		
091	Obra	OPTEC-3X1 MIGRANTES - 044-2016 (01)	TECNICAS Y SOLUCIONES CONSTRUCTIVAS SA DE CV	TECOMAN COL	135984.54	135984.54
COL16160300753				MUNICIPIO DE		
093	Obra	OPTEC-3X1 MIGRANTES - 044-2016 (02)	TECNICAS Y SOLUCIONES CONSTRUCTIVAS SA DE CV (TECOMAN COL.	419575.95	419575.95
COL18030130904	Administración			MUNICIPIO DE		
9	directa	46942		TECOMAN, COL.	1025000	1025000.0
COL18040149893				MUNICIPIO DE		
0	Obra	OPTEC-FOMET-037-2017	CORPORATIVO CONSTRUCTOR DE LA COSTA, S.A. DE C.V.	TECOMAN, COL.	3384488.1	3384488.09
COL16160300735						
535	Obra	OPTEC- PRODER- 13-2016(2)	CARLOS ISAIAS DURAN OROZCO	municipio de Tecoman	6304807.9	6600000.0
COL00180201136				MUNICIPIO DE		
012	Obra	OPTEC-PRODER-035-2018	JUAN CARLOS LOZANO SALAZAR	TECOMAN, COL.	1973934.1	1978000.0
COL16160200691				MUNICIPIO DE		
104	Obra	OPTEC-FISM -020-2016	PROYECTOS DE CONSTRUCCION Y SERVICIOS S.A. DE C.V.	TECOMAN COL.	223884.43	223884.43
COL16160200691	Administración			MUNICIPIO DE		
115	directa	14419		TECOMAN COL	263149.16	263149.16
COL16160200691				MUNICIPIO DE		
118	Obra	OPTEC-FISM -04/012-2016	CORPORATIVO CONSTRUCTOR DE LA COSTA, S.A. DE C.V.	TECOMAN COL.	99713.18	99713.18
COL16160200696				MUNICIPIO DE		
587	Obra	OPTEC-FISM-029-2016	JUAN CARLOS LOZANO SALAZAR	TECOMAN COL.	699075.18	699075.18
COL16160200696				MUNICIPIO DE		
593	Obra	OPTEC-FISM-038-2016	HUGO FERNANDO SOSA ORTEGA	TECOMAN COL.	99829.76	99829.76
COL16160200702				MUNICIPIO DE		
093	Obra	OPTEC-FISM -015-2016	Multiservicios Tecnicos de Manzanillo (TECOMAN COL.	149380.72	149380.72
COL16160200712	Administración			MUNICIPIO DE		
987	directa	14464		TECOMAN COL.	254098.46	254098.46
COL16160200723	Administración			MUNICIPIO DE		
864	directa	15097		TECOMAN COL.	380499.72	380499.72
COL16160300752				MUNICIPIO DE		
870	Obra	OPTEC-FISM-042-2016	JORGE EUGENIO SILVA GALVAN	TECOMAN COL	149645.7	149645.7
COL16160300753				MUNICIPIO DE		
088	Obra	OPTEC-FISM-031-2016	BARUC CONSTRUCCIONES	TECOMAN COL	258891.26	258891.26
COL16160300753				MUNICIPIO DE		
108	Obra	OPTEC-FISM-036-2016	JAIME ALEJANDRO PIZANO SILVA	TECOMAN COL.	378956.94	378956.94
COL16160300753				MUNICIPIO DE		
109	Obra	OPTEC-FISM-030-2016	JUAN CARLOS LOZANO SALAZAR	TECOMAN COL.	477295.22	477295.22
COL16160300753				MUNICIPIO DE		
119	Obra	OPTEC-FISM -016-2016	Jagovi Construcciones, S.A. de C.V.	TECOMAN COL	2852735.9	3137033.6
COL16160300753				MUNICIPIO DE		
121	Obra	OPTEC-FISM-028-2016	MORALES ARMENTA CONSTRUCCIONES, S.A. DE C.V.	TECOMAN COL.	598837.26	598837.26
COL16160300753				MUNICIPIO DE		
159	Obra	OPTEC-FISM-033-2016	NORMA ALEJANDRA MOLINA HERNANDEZ	TECOMAN COL.	325862.32	325862.32
COL16160300753				MUNICIPIO DE		
167	Obra	OPTEC-FISM-03/07-2016	HERNANDEZ	TECOMAN COL	44756.36	44756.36
COL16160300753				MUNICIPIO DE		
169	Obra	OPTEC-FISM-041-2016		TECOMAN COL.	260134.02	260134.02
COL16160300753				MUNICIPIO DE		
170	Obra	OPTEC-FISM-041-2016	JORGE EUGENIO SILVA GALVAN	TECOMAN COL.	169839.57	169839.57
COL16160300753				MUNICIPIO DE		
180	Obra	OPTEC-FISM-037-2016	OSDY ALEJANDRO MEJIA GALLARDO	TECOMAN COL	677472.43	677472.43
COL16160300753				MUNICIPIO DE		
196	Obra	OPTEC-FISM-040-2016	COLECTIVO A5 s.a. de c.v.	TECOMAN COL	499295.02	499295.02
COL16160300753				MUNICIPIO DE		
197	Obra	OPTEC-FISM-040-2016		TECOMAN COL	113788.25	113788.25
COL16160300753				MUNICIPIO DE		
200	Obra	OPTEC-FISM-034-2016	JUAN CARLOS LOZANO SALAZAR	TECOMAN COL	149930	149930.0



Destino del Gasto (INFORME DEFINITIVO 2018)

Contratos

FOLIO	TIPO DE OBRA	NUMERO	CONTRATISTA	CONVOCANTE	MONTO	MONTO MODIFICADO
COL18180201084				Municipio de tecoman,		
811	Obra	OPTEC-FAIS-001-2018	JUAN CARLOS LOZANO SALAZAR	Col	2200000	2200000.0
COL18180201085			ARKONCRETO CONSTRUCCIONES SA DE	MUNICIPIO DE		
342	Obra	OPTEC-FAIS-033-2018	CV	TECOMAN, COL.	199997.82	200000.0
COL18180201085				Municipio de tecoman,		
463	Obra	OPTEC-FAIS-032-2018	MARCO ANTONIO GONZALEZ VIRGEN	Col	97522.46	98000.0
COL18180201085				Municipio de tecoman,		
480	Obra	OPTEC-FAIS-009-2018	Elva Ivett Cruz Sanchez	Col.	987000	987000.0
COL18180201085				Municipio de tecoman,		
481	Obra	OPTEC-FAIS-019-2018	JUAN CARLOS LOZANO SALAZAR	Col.	409749.99	410000.0
COL18180201085			CONSTRUCCIONES ALTERRA DE	Municipio de tecoman,		
483	Obra	OPTEC-FAIS-014-2018	TECOMAN, S.A. DE C.V.	Col.	751906.91	752000.0
COL18180201085			Tecnologia Especializada en Equipos	Municipio de tecoman,		
484	Obra	OPTEC-FAIS-006-2018	Rotativos S.A. de C.V.	Col	534529.67	535000.0
COL18180201085			PROTOARQ CONSTRUCCIONES S.A. DE	Municipio de tecoman,		
485	Obra	OPTEC-FAIS-015-2018	C.V.	Col.	292100.03	292300.0
COL18180201085			CORPORATIVO CONSTRUCTOR DE LA	Municipio de tecoman,		
487	Obra	OPTEC-FAIS-018-2018	COSTA, S.A. DE C.V.	Col.	1739110	1740000.0
COL18180201085			CONSTRUCCIONES ALTERRA DE	Municipio de tecoman,		
490	Obra	OPTEC-FAIS-010-2018	TECOMAN, S.A. DE C.V.	Col.	692287.27	693000.0
COL18180201085			CORPORATIVO CONSTRUCTOR DE LA	Municipio de tecoman,		
491	Obra	OPTEC-FAIS-002-2018	COSTA, S.A. DE C.V.	Col	200000	200000.0
COL18180201085				MUNICIPIO DE		
493	Obra	OPTEC- PRODIM-001-2018	Hugo Cesar Barreto Ochoa	TECOMAN, COL.	375000	375000.0
COL18180201085				Municipio de tecoman,		
494	Servicios	OPTEC- SE- FAIS-001-2018	EG INGENIERIA CIVIL S.A. DE C.V.	Col.	996000	996000.0
COL18180201085				MUNICIPIO DE		
498	Servicios	OM-RM/012/2018	MARCO ANTONIO PRECIADO CASTILLO	TECOMAN, COL.	399999.99	400000.0
COL18180201085				Municipio de tecoman,		
501	Obra	OPTEC-FAIS-012-2018	Jaime Alejandro Pizano Silva	Col.	100000	100000.0
COL18180201085				Municipio de tecoman,		
504	Obra	OPTEC-FAIS-016-2018	Roberto Cesar Flores Galvan	Col.	299152.83	300000.0
COL18180201085				Municipio de tecoman,		
505	Obra	OPTEC-FAIS-011-2018	Jaime Alejandro Pizano Silva	Col.	100000	100000.0
COL18180201085			CONSTRUCCIONES Y SERVICIOS	Municipio de tecoman,		
506	Obra	OPTEC-FAIS-013-2018	ALIANZA S.A. DE C.V	Col.	649997.82	650000.0
COL18180201085				MUNICIPIO DE		
507	Obra	OPTEC-PROII-008-2018	JUAN CARLOS LOZANO SALAZAR	TECOMAN, COL	1099342.9	1100000.0
COL18180201085			NORMA ALEJANDRA MOLINA	Municipio de tecoman,		
508	Obra	OPTEC-FAIS-030-2018	HERNANDEZ	Col	70000	70000.0
COL18180201085			CONSTRUCCIONES ALTERRA DE	Municipio de tecoman,		
517	Obra	OPTEC-FAIS-031-2018	TECOMAN, S.A. DE C.V.	Col	299797.02	300000.0
COL18180201085			CONSTRUCCIONES ALTERRA DE	Municipio de tecoman,		
518	Obra	OPTEC-FAIS-020/021/(022/023-2018	TECOMAN, S.A. DE C.V.	Col	449883.37	450000.0
COL18180201085			CONSTRUCCIONES ALTERRA DE	Municipio de tecoman,		
519	Obra	OPTEC-FAIS-020/021/022/(023-2018	TECOMAN, S.A. DE C.V.	Col.	99761.33	100000.0
COL18180201085			CONSTRUCCIONES ALTERRA DE	Municipio de tecoman,		
520	Obra	OPTEC-FAIS-020/021/022/023-2018	TECOMAN, S.A. DE C.V.	Col.	299652.33	300000.0
COL18180201085			CONSTRUCCIONES ALTERRA DE	Municipio de tecoman,		
521	Obra	OPTEC-FAIS-020/(021/022/023-2018	TECOMAN, S.A. DE C.V.	Col	269749.42	270000.0
COL18180201085				MUNICIPIO DE		
522	Obra	OPTEC-PROII-007-2018	Hugo Cesar Barreto Ochoa	TECOMAN, COL.	1249318	1250000.0
COL18030130317			CONSTRUCCIONES ELÉCTRICAS DE	MUNICIPIO DE		
0	Obra	OPTEC-FAIS-034-2018	TECOMÁN S.A.DE C.V.	TECOMAN, COL.	199884	200000.0
COL18030130375			NORMA ALEJANDRA MOLINA	MUNICIPIO DE		
3	Obra	OPTEC-FAIS-050-2018	HERNANDEZ	TECOMAN, COL.	184899.24	185000.0
COL18030130513			CONSTRUCCIONES Y SERVICIOS	MUNICIPIO DE		
1	Obra	OPTEC-FAIS-022-2018	ALIANZA S.A. DE C.V.	TECOMAN, COL.	569999.93	570000.0
COL18030130745			CONSTRUCCIONES Y SERVICIOS	MUNICIPIO DE		
2	Obra	OPTEC-FAIS-028-2018	ALIANZA S.A. DE C.V	TECOMAN, COL.	399852	400000.0
COL18030130846				MUNICIPIO DE		
0	Obra	OPTEC-FAIS-049-2018	Jaime Alejandro Pizano Silva	TECOMAN, COL.	749899.72	750000.0



Destino del Gasto (INFORME DEFINITIVO 2018)

Contratos

FOLIO	TIPO DE OBRA	NUMERO	CONTRATISTA	CONVOCANTE	MONTO	MONTO MODIFICADO
COL18030130846				MUNICIPIO DE		
2	Obra	OPTEC-FAIS-043-2018	OSDY ALEJANDRO MEJIA GALLARDO	TECOMAN, COL.	399444.33	400000.0
COL18030130846			CONSTRUCCIONES ALTERRA DE	MUNICIPIO DE		
3	Obra	OPTEC-FAIS-045-2018	TECOMAN, S.A. DE C.V.	TECOMAN, COL.	352708.31	353096.77
COL18030130846			CORPORATIVO CONSTRUCTOR DE LA	MUNICIPIO DE		
4	Obra	OPTEC-FAIS-040-2018	COSTA, S.A. DE C.V.	TECOMAN, COL.	853399.87	853500.0
COL18030130846			CONSTRUCCIONES Y SERVICIOS	MUNICIPIO DE		
7	Obra	OPTEC-FAIS-042-2018	ALIANZA S.A. DE C.V	TECOMAN, COL.	499898.98	500000.0
COL18030130849				MUNICIPIO DE		
9	Obra	OPTEC-FAIS-054-2018-2	BARUC CONSTRUCCIONES S.A. DE C.V.	TECOMAN, COL.	22109.95	22134.75
COL18030130851				MUNICIPIO DE		
0	Obra	OPTEC-FAIS-054-2018	BARUC CONSTRUCCIONES S.A. DE C.V.	TECOMAN, COL.	47865.25	47865.25
COL18030130851				MUNICIPIO DE		
4	Obra	OPTEC-FAIS-055-2018-2	BARUC CONSTRUCCIONES S.A. DE C.V.	TECOMAN, COL.	40592.39	40709.4
COL18030130852				MUNICIPIO DE		
9	Obra	OPTEC-FAIS-055-2018	BARUC CONSTRUCCIONES S.A. DE C.V.	TECOMAN, COL.	29290.6	29290.6
COL18030130869			CONSTRUCCIONES ALTERRA DE	MUNICIPIO DE		
1	Obra	OPTEC-FAIS-056-2018	TECOMAN, S.A. DE C.V	TECOMAN, COL.	563545.59	564495.89
COL18030130899				MUNICIPIO DE		
3	Obra	OPTEC-FAIS-044-2018	Roberto Cesar Flores Galvan	TECOMAN, COL.	535218.73	535383.21
COL18030131574				MUNICIPIO DE		
8	Obra	OPTEC-FAIS-037-2018	Roberto Cesar Flores Galvan	TECOMAN, COL.	349889.64	350000.0
COL18030131805				MUNICIPIO DE		
9	Obra	OPTEC-FAIS-038-2018	Roberto Cesar Flores Galvan	TECOMAN, COL.	100000	100000.0
COL18030131806				MUNICIPIO DE		
0	Obra	OPTEC-FAIS-039-2018	Jaime Alejandro Pizano Silva	TECOMAN, COL.	67000	67000.0
COL18030131806				MUNICIPIO DE		
3	Obra	OPTEC-FAIS-038-2018-2	Roberto Cesar Flores Galvan	TECOMAN, COL.	14999.99	15000.0
COL18030132668				MUNICIPIO DE		
6	Obra	OPTEC-FAIS-057-2018	JUAN CARLOS LOZANO SALAZAR	TECOMAN, COL.	1048222	1048422.67
COL18030132669				MUNICIPIO DE		
4	Obra	OPTEC-FAIS-039-2018-2	Jaime Alejandro Pizano Silva	TECOMAN, COL.	40000	40000.0
COL18030132671				MUNICIPIO DE		
5	Obra	OPTEC-FAIS-047-2018-5	Hugo Cesar Barreto Ochoa	TECOMAN, COL.	30000	30000.0
COL18030132672				MUNICIPIO DE		
0	Obra	OPTEC-FAIS-047-2018	Hugo Cesar Barreto Ochoa	TECOMAN, COL.	59899.09	60000.0
COL18030132672				MUNICIPIO DE		
3	Obra	OPTEC-FAIS-047-2018-3	Hugo Cesar Barreto Ochoa	TECOMAN, COL.	50000	50000.0
COL18030132672				MUNICIPIO DE		
5	Obra	OPTEC-FAIS-047-2018-4	Hugo Cesar Barreto Ochoa	TECOMAN, COL	40000	40000.0
COL18030132672				MUNICIPIO DE		
7	Obra	OPTEC-FAIS-047-2018-2	Hugo Cesar Barreto Ochoa	TECOMAN, COL.	20000	20000.0
COL18030139268	Administración			MUNICIPIO DE		
4	directa	46936		TECOMAN, COL.	34433.71	34433.71
COL18030139268	Administración			MUNICIPIO DE		
5	directa	46937		TECOMAN, COL.	12046.71	12046.71
COL18030139268	Administración			MUNICIPIO DE		
6	directa	46938		TECOMAN, COL.	62086.47	62086.47
COL18030139268	Administración			MUNICIPIO DE		
7	directa	46939		TECOMAN, COL	73471.35	73471.35
COL18030139268	Administración			MUNICIPIO DE		
8	directa	46940		TECOMAN, COL	57744.98	57744.98
COL18030139268	Administración			MUNICIPIO DE		
9	directa	46949		TECOMAN, COL	60000	60000.0
COL18030139269	Administración			MUNICIPIO DE		
0	directa	48234		TECOMAN, COL	60000	60000.0
COL18030139269	Administración			MUNICIPIO DE		
1	directa	46947		TECOMAN, COL.	60000	60000.0
COL18040141356				Municipio de tecoman,		
1	Obra	OPTEC-FAIS-003-2018	Jagovi Construcciones, S.A. de C.V.	Col.	801513.97	803000.0
COL18040141357	Administración			MUNICIPIO DE		
4	directa	46943		TECOMAN, COL.	100000	100000.0



Destino del Gasto (INFORME DEFINITIVO 2018)
Contratos

FOLIO	TIPO DE OBRA	NUMERO	CONTRATISTA	CONVOCANTE	MONTO	MONTO MODIFICADO
COL18040146623	Administración					
9	directa	50027		MUNICIPIO DE TECOMAN, COL.	60000	33070.11
COL18040146840	Obra	OPTEC-FAIS-025-2018	Jaime Alejandro Pizano Silva	Municipio de tecoman, Col.	1420266.6	1425000.0
COL18040146857	Obra	OPTEC-FAIS-026-2018	OSDY ALEJANDRO MEJIA GALLARDO	Municipio de tecoman, Col.	448849.74	454000.0
COL18040146863	Obra	OPTEC-FAIS-017-2018	CONSTRUCASDA SA DE CV	Municipio de tecoman, Col.	1379151.3	1387000.0
COL18040146874	Obra	OPTEC-FAIS-041-2018	JUAN CARLOS LOZANO SALAZAR	MUNICIPIO DE TECOMAN, COL.	675283.1	675383.21
COL18040146888	Obra	OPTEC-FAIS-036-2018	ALIANZA S.A. DE C.V	MUNICIPIO DE TECOMAN, COL.	3868456.4	3900000.0
COL18040146894	Obra	OPTEC-FAIS-027-2018	OSCAR GARCIA CONTRERAS	Municipio de tecoman, Col.	317999.12	318000.0
COL18040146897	Obra	OPTEC-FAIS-023-2018	CORPORATIVO CONSTRUCTOR DE LA COSTA, S.A. DE C.V.	Municipio de tecoman, Col.	1618992.7	1620000.0
COL18040146910	Obra	OPTEC-FAIS-021-2018	CIS DEL PACIFICO S.A. DE C.V.	Municipio de tecoman, Col.	1557685.2	1560000.0
COL18040146915	Obra	OPTEC-FAIS-052-2018	CONSTRUCCIONES Y SERVICIOS ALIANZA S.A. DE C.V.	MUNICIPIO DE TECOMAN, COL.	1598343.6	1600000.0
COL18040146953	Administración					
2	directa	50024		MUNICIPIO DE TECOMAN, COL.	146000	82473.68
COL18040146958	Obra	OPTEC-FAIS-058-2018	LUIS FERNANDO PEÑA GONZALEZ	MUNICIPIO DE TECOMAN, COL.	599866.17	601299.22
COL18040147337	Administración					
6	directa	50026		MUNICIPIO DE TECOMAN, COL.	203522.7	178384.88
COL18040147587	Obra	OPTEC-FAIS-004-2018	OSDY ALEJANDRO MEJIA GALLARDO	Municipio de tecoman, Col.	389987.57	394000.0
COL18040147590	Obra	OPTEC-FAIS-005-2018	Grupo RYC Construcciones Integrales del Puerto SA de CV	Municipio de tecoman, Col	487683.46	489000.0
COL18040147598	Obra	OPTEC-FAIS-051-2018	CONSTRUCASDA SA DE CV	MUNICIPIO DE TECOMAN, COL.	1942827	2000000.0
COL18040147601	Obra	OPTEC-FAIS-048-2018	CONDETO, SA DE CV	MUNICIPIO DE TECOMAN, COL.	780257.75	780257.75
COL18040147624	Obra	OPTEC-FAIS-024-2018	Jaime Alejandro Pizano Silva	Municipio de tecoman, Col.	1650371.8	1660000.0
COL18040147643	Obra	OPTEC-FAIS-053-2018	OSDY ALEJANDRO MEJIA GALLARDO	MUNICIPIO DE TECOMAN, COL.	397400.95	400000.0
COL18040147648	Obra	OPTEC-FAIS-029-2018	NORMA ALEJANDRA MOLINA HERNANDEZ	Municipio de tecoman, Col.	68823.7	70000.0
COL18040149468	Obra					
9	Obra	OPTEC-PROII-007-2018-02	Hugo Cesar Barreto Ochoa	MUNICIPIO DE TECOMAN, COL	3747954	3747954.04
COL18040149470	Obra	OPTEC-PROII-008-2018-02	JUAN CARLOS LOZANO SALAZAR	MUNICIPIO DE TECOMAN, COL	4397371.4	4397371.43



Destino del Gasto (INFORME DEFINITIVO 2018)

Avances Físicos


FOLIO	CICLO	TRIMESTRE DE AVANCE	UNIDAD DE MEDIDA	META	META	AVANCE	PORCENTAJE
				ORIGINAL	MODIFICADA		
COL180301308615	2018		5 Metros lineales	2222	2222	2222	100
COL180401473676	2018		5 Otros	1	1	1	100
COL16160300753090	2018		5 Otros	1	1	1	100
COL16160300753091	2018		5 Metros Cuadrados	1	1	1	100
COL16160300753093	2018		5 Metros Cuadrados	1	1	1	100
COL17170401045387	2018		5 Metros Cuadrados	1	1	1	100
COL180301309049	2018		5 Metros Cuadrados	357	357	357	100
COL180401498930	2018		5 Metros	594	594	594	100
COL16160300735535	2018		5 Otros	1	1	1	100
COL00180201136012	2018		5 Metros Cuadrados	1	700	700	100
COL16160200691104	2018		5 Metros Cuadrados	1	1	1	100
COL16160200691115	2018		5 Lote	1	1	1	100
COL16160200691118	2018		5 Metros Cuadrados	1	1	1	100
COL16160200696587	2018		5 Metros Cuadrados	1	1	1	100
COL16160200696593	2018		5 Metros Cuadrados	1	1	1	100
COL16160200702093	2018		5 Metros Cuadrados	1	1	1	100
COL16160200712987	2018		5 Vehículos	1	1	1	100
COL16160200723864	2018		5 Lote	1	1	1	100
COL16160300752870	2018		5 Otros	1	1	1	100
COL16160300753088	2018		5 Metros Cuadrados	1	1	1	100
COL16160300753108	2018		5 Metros Cuadrados	1	1	1	100
COL16160300753109	2018		5 Metros Cuadrados	1	1	1	100
COL16160300753119	2018		5 Metros Cuadrados	1	1	1	100
COL16160300753121	2018		5 Metros Cuadrados	1	1	1	100
COL16160300753159	2018		5 Metros Cuadrados	1	1	1	100
COL16160300753167	2018		5 Metros Cuadrados	1	1	1	100
COL16160300753169	2018		5 Metros Cuadrados	1	1	1	100
COL16160300753170	2018		5 Otros	1	1	1	100
COL16160300753180	2018		5 Metros Cuadrados	1	1	1	100
COL16160300753196	2018		5 Otros	1	1	1	100
COL16160300753197	2018		5 Metros Cuadrados	1	1	1	100
COL16160300753200	2018		5 Metros Cuadrados	1	1	1	100
COL18180201084811	2018		5 Metros Cuadrados	1	186	186	100
COL18180201085342	2018		5 Metros Cuadrados	1	729	729	100
COL18180201085463	2018		5 Metros Cuadrados	1	95	95	100
COL18180201085480	2018		5 Metros Cuadrados	1	40	40	100
COL18180201085481	2018		5 Metros Cuadrados	1	93.18	93.18	100
COL18180201085483	2018		5 Metros Cuadrados	1	109	109	100
COL18180201085484	2018		5 Metros Cuadrados	1	230	230	100
COL18180201085485	2018		5 Metros Cuadrados	1	100	100	100
COL18180201085487	2018		5 Metros Cuadrados	1	347	347	100
COL18180201085490	2018		5 Metros Cuadrados	1	241	241	100
COL18180201085491	2018		5 Metros Cuadrados	1	1	1	100
COL18180201085493	2018		5 Lote	1	1	1	100
COL18180201085494	2018		5 Otros	1	1	1	100
COL18180201085498	2018		5 Lote	1	1	1	100
COL18180201085501	2018		5 Metros Cuadrados	1	300	300	100
COL18180201085504	2018		5 Metros Cuadrados	1	102	102	100
COL18180201085505	2018		5 Metros Cuadrados	1	300	300	100
COL18180201085506	2018		5 Metros Cuadrados	1	260	260	100
COL18180201085507	2018		5 Metros Cuadrados	1	1800	1800	100
COL18180201085508	2018		5 Metros Cuadrados	1	95	95	100
COL18180201085517	2018		5 Metros Cuadrados	1	417	417	100
COL18180201085518	2018		5 Metros Cuadrados	1	716	716	100
COL18180201085519	2018		5 Metros Cuadrados	1	98	98	100
COL18180201085520	2018		5 Metros Cuadrados	1	107	107	100
COL18180201085521	2018		5 Metros Cuadrados	1	89	89	100



Destino del Gasto (INFORME DEFINITIVO 2018)

Avances Fisicos

FOLIO	CICLO	TRIMESTRE DE AVANCE	UNIDAD DE MEDIDA	META ORIGINAL	META MODIFICADA	AVANCE	PORCENTAJE
COL18180201085522	2018		5 Otros		1	1	100
COL180301303170	2018		5 Metros Cuadrados	665	665	665	100
COL180301303753	2018		5 Metros Cuadrados	105	105	105	100
COL180301305131	2018		5 Otros	1	1	1	100
COL180301307452	2018		5 Otros	1	1	1	100
COL180301308460	2018		5 Metros Cuadrados	1577	1577	1577	100
COL180301308462	2018		5 Metros Cuadrados	1024	1117	1117	100
COL180301308463	2018		5 Metros lineales	230.8	230.8	230.8	100
COL180301308464	2018		5 Metros lineales	400	432.7	432.7	100
COL180301308467	2018		5 Metros Cuadrados	825	825	825	100
COL180301308499	2018		5 Metros lineales	10	10	10	100
COL180301308510	2018		5 Piezas	1	1	1	100
COL180301308514	2018		5 Metros lineales	15	15	15	100
COL180301308529	2018		5 Piezas	1	1	1	100
COL180301308691	2018		5 Metros lineales	127	173.7	173.7	100
COL180301308993	2018		5 Metros lineales	120	139.7	139.7	100
COL180301315748	2018		5 Metros lineales	324.7	332	332	100
COL180301318059	2018		5 Metros Cuadrados	347.25	347.25	347.25	100
COL180301318060	2018		5 Metros Cuadrados	211	211	211	100
COL180301318063	2018		5 Otros	4.2	4.2	4.2	100
COL180301326686	2018		5 Metros lineales	410	410	410	100
COL180301326694	2018		5 Metros lineales	13.5	13.5	13.5	100
COL180301326715	2018		5 Otros	1	1	1	100
COL180301326720	2018		5 Otros	1	1	1	100
COL180301326723	2018		5 Otros	1	1	1	100
COL180301326725	2018		5 Otros	1	1	1	100
COL180301326727	2018		5 Otros	1	1	1	100
COL180301392684	2018		5 Otros	50	50	50	100
COL180301392685	2018		5 Otros	50	50	50	100
COL180301392686	2018		5 Otros	150	150	150	100
COL180301392687	2018		5 Otros	200	200	200	100
COL180301392688	2018		5 Otros	217	217	217	100
COL180301392689	2018		5 Otros	2	0	0	0
COL180301392690	2018		5 Otros	1	1	1	100
COL180301392691	2018		5 Otros	1	1	1	100
COL180401413561	2018		5 Metros lineales	233.56	233.56	233.56	100
COL180401413574	2018		5 Otros	200	200	200	100
COL180401466239	2018		5 Lote	1	1	1	100
COL180401468402	2018		5 Metros lineales	465.2	465.2	465.2	100
COL180401468570	2018		5 Metros lineales	143.5	143.5	143.5	100
COL180401468636	2018		5 Metros lineales	412.1	412.1	412.1	100
COL180401468742	2018		5 Metros lineales	174.1	174.1	174.1	100
COL180401468881	2018		5 Metros lineales	180	180	180	100
COL180401468948	2018		5 Metros Cuadrados	55	55	55	100
COL180401468972	2018		5 Metros Cuadrados	600	600	600	100
COL180401469106	2018		5 Otros	65	65	65	100
COL180401469157	2018		5 Metros Cuadrados	3035.9	3035.9	3035.9	100
COL180401469532	2018		5 Vehículos	1	1	1	100
COL180401469588	2018		5 Metros lineales	155	155	155	100
COL180401473376	2018		5 Lote	1	1	1	100
COL180401475875	2018		5 Metros lineales	156.65	156.65	156.65	100
COL180401475909	2018		5 Metros lineales	174.8	174.8	174.8	100
COL180401475980	2018		5 Metros lineales	306.4	306.4	306.4	100
COL180401476015	2018		5 Metros lineales	203.5	203.5	203.5	100
COL180401476244	2018		5 Metros Cuadrados	754	754	754	100
COL180401476437	2018		5 Metros Cuadrados	1453.4	1453.4	1453.4	100
COL180401476485	2018		5 Metros Cuadrados	111.23	111.23	111.23	100



Destino del Gasto (INFORME DEFINITIVO 2018)

Avances Fisicos

FOLIO	CICLO	TRIMESTRE DE AVANCE	UNIDAD DE MEDIDA	META ORIGINAL	META MODIFICADA	AVANCE	PORCENTAJE
COL180401494689	2018		5 Piezas	1	1	1	100
COL180401494704	2018		5 Metros lineales	1800	1800	1800	100





H. AYUNTAMIENTO CONSTITUCIONAL DE TECOMÁN, COL.
ADMINISTRACIÓN 2018 – 2021
DIRECCIÓN DE PLANEACIÓN Y DESARROLLO MUNICIPAL



SEGUIMIENTO DE LOS RECURSOS FEDERALES
TRANSFERIDOS
CICLO 2018
INFORME DEFINITIVO
EN LA PÁGINA DE LA SECRETARÍA DE HACIENDA Y
CRÉDITO PÚBLICO

INDICADORES



“Año 2018, Centenario del natalicio del escritor mexicano y Universal Juan José Arreola”
Medellín No. 280, Colonia Centro Tecomán Colima. C.P. 28100 Tel. 32-2-94 95 www.tecoman.gob.mx

Indicadores (INFORME DEFINITIVO 2018)

Reporte de la página de la Secretaría de Hacienda y Crédito Público en el apartado de Seguimiento de los Recursos Federales Transferidos (SRFT)

Ciclo	Periodo	Trimestre	Entidad Federativa	Municipio	Ramo	Unidad	Programa Presupuestario	Nombre del Programa Presupuestario	Grupo Funcional	Función	Subfunción	Actividad Institucional	Clave del Indicador	Nombre del Indicador
2018	5	5	Colima	Tecomán	33 - Aportaciones Federales para Entidades Federativas y Municipios	416 - Dirección General de Programación y Presupuesto A	1004	FAIS Municipal y de las Demarcaciones Territoriales del Distrito Federal	2 - Desarrollo Social	2 - Vivienda y Servicios a la Comunidad	7 - Desarrollo Regional	5 - Fondo de Aportaciones para la Infraestructura Social	132116	Porcentaje de proyectos Complementarios registrados en la MIDS
2018	5	5	Colima	Tecomán	33 - Aportaciones Federales para Entidades Federativas y Municipios	416 - Dirección General de Programación y Presupuesto A	1004	FAIS Municipal y de las Demarcaciones Territoriales del Distrito Federal	2 - Desarrollo Social	2 - Vivienda y Servicios a la Comunidad	7 - Desarrollo Regional	5 - Fondo de Aportaciones para la Infraestructura Social	132381	Porcentaje de proyectos de contribución directa registrados en la MIDS
2018	5	5	Colima	Tecomán	33 - Aportaciones Federales para Entidades Federativas y Municipios	416 - Dirección General de Programación y Presupuesto A	1005	FORTAMUN	2 - Desarrollo Social	2 - Vivienda y Servicios a la Comunidad	7 - Desarrollo Regional	6 - Fondo de Aportaciones para el Fortalecimiento de los Municipios y de las Demarcaciones Territoriales del Distrito Federal	132702	Índice en el Ejercicio de Recursos
2018	5	5	Colima	Tecomán	33 - Aportaciones Federales para Entidades Federativas y Municipios	416 - Dirección General de Programación y Presupuesto A	1004	FAIS Municipal y de las Demarcaciones Territoriales del Distrito Federal	2 - Desarrollo Social	2 - Vivienda y Servicios a la Comunidad	7 - Desarrollo Regional	5 - Fondo de Aportaciones para la Infraestructura Social	133336	Porcentaje de otros proyectos registrados en la MIDS



H. AYUNTAMIENTO DE TECOMAN, COL.

Indicadores (INFORME DEFINITIVO 2018)

Reporte de la página de la Secretaría de Hacienda y Crédito Público en el apartado de Seguimiento de los Recursos Federales Transferidos (SRFT)

Ciclo	Periodo	Trimestre	Entidad Federativa	Municipio	Ramo	Unidad	Programa Presupuestario	Nombre del Programa Presupuestario	Grupo Funcional	Función	Subfunción	Actividad Institucional	Clave del Indicador	Nombre del Indicador
2018	5	5	Colima	Tecomán	33 - Aportaciones Federales para Entidades Federativas y Municipios	416 - Dirección General de Programación y Presupuesto A	1005	FORTAMUN	2 - Desarrollo Social	2 - Vivienda y Servicios a la Comunidad	7 - Desarrollo Regional	6 - Fondo de Aportaciones para el Fortalecimiento de los Municipios y de las Demarcaciones Territoriales del Distrito Federal	133651	Índice de Dependencia Financiera

2018	5	5	Colima	Tecomán	33 - Aportaciones Federales para Entidades Federativas y Municipios	416 - Dirección General de Programación y Presupuesto A	1005	FORTAMUN	2 - Desarrollo Social	2 - Vivienda y Servicios a la Comunidad	7 - Desarrollo Regional	6 - Fondo de Aportaciones para el Fortalecimiento de los Municipios y de las Demarcaciones Territoriales del Distrito Federal	134226	Índice de Aplicación Prioritaria de Recursos
------	---	---	--------	---------	---	---	------	----------	-----------------------	---	-------------------------	---	--------	--



H. AYUNTAMIENTO
DE
TECOMAN, COL.

Indicadores (INFORME DEFINITIVO 2018)

Reporte de la página de la Secretaría de Hacienda y Crédito Público en el apartado de Seguimiento de los Recursos Federales Transferidos (SRFT)

Ciclo	Periodo	Trimestre	Entidad Federativa	Municipio	Ramo	Unidad	Programa Presupuestario	Nombre del Programa Presupuestario	Grupo Funcional	Función	Subfunción	Actividad Institucional	Clave del Indicador	Nombre del Indicador
2018	5	5	Colima	Tecomán	33 - Aportaciones Federales para Entidades Federativas y Municipios	416 - Dirección General de Programación y Presupuesto A	I005	FORTAMUN	2 - Desarrollo Social	2 - Vivienda y Servicios a la Comunidad	7 - Desarrollo Regional	6 - Fondo de Aportaciones para el Fortalecimiento de los Municipios y de las Demarcaciones Territoriales del Distrito Federal	136791	Porcentaje de avance en las metas



Indicadores (INFORME DEFINITIVO 2018)

Reporte de la página de la Secretaría de Hacienda y Crédito Público en el apartado de Seguimiento de los Recursos Federales Transferidos (SRFT)

Definición del Indicador	Método de Cálculo	Nivel del Indicador	Frecuencia de Medición	Unidad de Medida	Tipo	Dimensión del Indicador	Sentido	Meta programada	Justificación	Meta Modificada	Justificación	Realizado en el Periodo	Avance (%)	Flujo
Permite conocer el número de proyectos clasificados como complementarios en el Catálogo FAIS (educación, urbanización, infraestructura productiva, saneamiento) y que han sido registrados en la MIDS para su ejecución durante el año. La clasificación de proyectos Complementarios puede ser consultada en el Catálogo FAIS 2016	(Sumatoria de proyectos complementarios registrados en la MIDS al trimestre correspondiente/Sumatoria de proyectos totales registrados en la MIDS al trimestre correspondiente)*100	Actividad	Trimestral	Porcentaje	Gestión	Eficacia	Descendente	N/R			{just1:{ciclo:2018,trim:5,just: Programación original deficiente,usuario:juangalvarez,fecha:15/07/19}}	37.2	101.34	Validado
Permite conocer la proporción de proyectos clasificados como de contribución directa en el Catálogo FAIS (proyectos de servicios básicos, calidad y espacios de la vivienda, salud, educación y alimentación) respecto del total de proyectos que han sido registrados en la MIDS para su ejecución durante el año. La clasificación de proyectos Directos puede ser consultada en el Catálogo FAIS 2016	(Sumatoria de proyectos de contribución directa registrados en la MIDS al trimestre correspondiente/Sumatoria de proyectos totales registrados en la MIDS al trimestre correspondiente)*100	Actividad	Trimestral	Porcentaje	Gestión	Eficacia	Ascendente	N/R			{just1:{ciclo:2018,trim:5,just: Programación original deficiente,usuario:juangalvarez,fecha:15/07/19}}	62.8	100.8	Validado
Mide el porcentaje del gasto ejercido acumulado al periodo que se reporta, respecto al monto anual aprobado de FORTAMUN DF al municipio o demarcación territorial del Distrito Federal. El monto ejercido del FORTAMUN DF por el municipio o demarcación territorial es acumulado al periodo que se reporta.	(Gasto ejercido del FORTAMUN DF por el municipio o demarcación territorial / Monto anual aprobado del FORTAMUN DF al municipio o demarcación territorial)*100	Actividad	Trimestral	Porcentaje	Gestión	Eficacia	Ascendente	N/R			{just1:{ciclo:2018,trim:5,just: Programación original deficiente,usuario:juangalvarez,fecha:15/07/19}}	100	100	No Validado
Permite conocer el número de otros proyectos (proyectos PRODIM, proyectos de Gastos Indirectos y PProyectos Especiales) registrados en la MIDS para su ejecución durante el año. La clasificación de proyectos Complementarios puede ser consultada en el Catálogo FAIS 2016. Todo proyecto no considerado en el Catálogo como directo o complementario puede considerarse como proyecto especial	(Sumatoria de otros proyectos registrados la MIDS al trimestre correspondiente/Sumatoria de proyectos totales registrados en la MIDS al trimestre correspondiente)*100	Actividad	Trimestral	Porcentaje	Gestión	Eficacia	Descendente	N/R				0	N/D	Validado



H. AYUNTAMIENTO
DE
TECOMAN, COL.

Indicadores (INFORME DEFINITIVO 2018)

Reporte de la página de la Secretaría de Hacienda y Crédito Público en el apartado de Seguimiento de los Recursos Federales Transferidos (SRFT)

Definición del Indicador	Método de Cálculo	Nivel del Indicador	Frecuencia de Medición	Unidad de Medida	Tipo	Dimensión del Indicador	Sentido	Meta programada	Justificación	Meta Modificada	Justificación	Realizado en el Periodo	Avance (%)	Flujo
<p>Mide la evolución de la dependencia financiera municipal o de la demarcación territorial, expresada como la importancia relativa del FORTAMUN DF en los ingresos propios. El indicador se lee de la siguiente forma: con cuántos pesos de FORTAMUN DF cuenta el municipio o demarcación territorial, por cada peso por concepto de ingresos por recaudación. Permite establecer si a pesar de contar con fuentes seguras de origen federal, el municipio implanta una política recaudatoria activa para complementar sus ingresos disponibles y expandir el gasto público para beneficio de sus habitantes. Para una mayor comprensión de las variables se informa que los ingresos propios incluyen: impuestos por predial, nóminas y otros impuestos, así como, Otros Ingresos como derechos, productos y aprovechamientos. Se aclara que los montos correspondientes a las dos variables son acumulados al periodo que se reporta.</p>	(Recursos ministrados del FORTAMUN DF al municipio o demarcación territorial / Ingresos propios registrados por el municipio o demarcación territorial del Distrito Federal)	Propósito	Semestral	Otra	Estratégico	Eficacia	Descendente	N/R				.8	N/D	Validado
<p>Mide la aplicación prioritaria de recursos del fondo, conforme a lo dispuesto en la Ley de Coordinación Fiscal (LCF) y de acuerdo con el gasto que representa mayores beneficios para la población, basándose en la expectativa de registrar un incremento en el gasto para los destinos prioritarios establecidos en la LCF y requerimientos relevantes identificados por los municipios. El Gasto Ejercido en Obligaciones Financieras incluye servicio de la deuda (amortización más intereses) y gasto devengado no pagado, corriente o de capital, y servicios personales de áreas prioritarias en los sectores de educación, salud y seguridad pública: maestros, médicos, paramédicos, enfermeras y policías (se refiere a los sueldos pagados). Los montos correspondientes a las dos variables son acumulados al periodo que se reporta.</p>	((Gasto ejercido en Obligaciones Financieras + Gasto ejercido en Pago por Derechos de Agua + Gasto ejercido en Seguridad Pública + Gasto ejercido en Inversión) / (Gasto total ejercido del FORTAMUN DF)) * 100	Fin	Anual	Porcentaje	Estratégico	Eficacia	Ascendente	N/R				N/R	N/D	No Reportó



Indicadores (INFORME DEFINITIVO 2018)

Reporte de la página de la Secretaría de Hacienda y Crédito Público en el apartado de Seguimiento de los Recursos Federales Transferidos (SRFT)

Definición del Indicador	Método de Cálculo	Nivel del Indicador	Frecuencia de Medición	Unidad de Medida	Tipo	Dimensión del Indicador	Sentido	Meta programada	Justificación	Meta Modificada	Justificación	Realizado en el Periodo	Avance (%)	Flujo
--------------------------	-------------------	---------------------	------------------------	------------------	------	-------------------------	---------	-----------------	---------------	-----------------	---------------	-------------------------	------------	-------

Mide el avance promedio en la ejecución física de los programas, obras o acciones que se realizan con recursos del FORTAMUN DF. Donde: i= número de programas, obras o acciones. Los porcentajes correspondientes a las dos variables son acumulados al periodo que se reporta.

(Promedio de avance en las metas porcentuales de i / Promedio de las metas programadas porcentuales de i) * 100

Componente Trimestral Porcentaje Estratégico Eficacia Ascendente N/R N/R 100 N/D Validado

